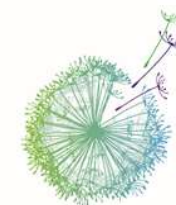




MINISTERO DELL'AMBIENTE
E DELLA TUTELA DEL TERRITORIO E DEL MARE



2017
ANNO INTERNAZIONALE
DEL TURISMO SOSTENIBILE
PER LO SVILUPPO

LE AREE PROTETTE, LUOGHI DI TURISMO SOSTENIBILE

Strategie e opportunità nell'Anno internazionale del turismo
sostenibile per lo sviluppo

27 Giugno 2017 - Roma

Giuseppe Dodaro
Fondazione per lo Sviluppo Sostenibile





MINISTERO DELL'AMBIENTE
E DELLA TUTELA DEL TERRITORIO E DEL MARE



CARTA DI ROMA

LEGARE IL CAPITALE NATURALE E QUELLO CULTURALE

I Capitali Naturali e Culturali sono dinamici e le loro sinergie dovrebbero essere rafforzate...

Per mantenere un legame positivo tra Capitale Culturale e Naturale abbiamo bisogno di:

- Prendere in considerazione la dimensione sociale e culturale della gestione degli ecosistemi;
- **Promuovere conoscenze adattate a livello locale, capacità e attività con ricadute positive sul Capitale Naturale;**
- Collegare benefici, beni e servizi derivanti dagli ecosistemi (offerta) con i modelli della cultura, della società e l'economia (domanda)





MINISTERO DELL'AMBIENTE
E DELLA TUTELA DEL TERRITORIO E DEL MARE



2017
ANNO INTERNAZIONALE
DEL TURISMO SOSTENIBILE
PER LO SVILUPPO

Sistematizzazione delle conoscenze relative alla consistenza del patrimonio culturale dei Parchi Nazionali

CENSIMENTO DG PNM



CONTROLLO E INTEGRAZIONE DEI DATI RACCOLTI



COSTRUZIONE DEL DATABASE



CAMERE DI COMMERCIO D'ITALIA



FEDERAZIONE ITALIANA PARCHI E RISERVE NATURALI
EUROPARC
RESERVE NATURELLES



FONDAZIONE
PER LO SVILUPPO
SOSTENIBILE

Sustainable Development Foundation



MINISTERO DELL'AMBIENTE
E DELLA TUTELA DEL TERRITORIO E DEL MARE



2017
ANNO INTERNAZIONALE
DEL TURISMO SOSTENIBILE
PER LO SVILUPPO

Il censimento ha evidenziato la presenza di più di **2.000 luoghi della cultura**, tra beni archeologici e artistico architettonici di interesse storico, musei, biblioteche.

Si tratta di un patrimonio numericamente davvero ragguardevole e straordinario anche per varietà, un viaggio lungo migliaia di anni tra siti preistorici, aree archeologiche d'epoca greca e romana, eremi, chiese, fortificazioni, palazzi nobiliari, borghi medievali, percorsi storici.



Area archeologica di Grumentum



UNIONCAMERE

CAMERE DI COMMERCIO D'ITALIA



Federparchi

FEDERAZIONE ITALIANA PARCHI E RISERVE NATURALI



EUROPARC
RISERVE NATURALI



FONDAZIONE
PER LO SVILUPPO
SOSTENIBILE

Sustainable Development Foundation



MINISTERO DELL'AMBIENTE
E DELLA TUTELA DEL TERRITORIO E DEL MARE



2017
ANNO INTERNAZIONALE
DEL TURISMO SOSTENIBILE
PER LO SVILUPPO

Ne fanno parte elementi di assoluto rilievo nell'ambito del panorama complessivo dei beni culturali del nostro Paese, alcuni dei quali hanno una visibilità che valica decisamente i confini nazionali: si pensi ad esempio agli Scavi di Ercolano, limitrofi al territorio del Parco del Vesuvio.





MINISTERO DELL'AMBIENTE
E DELLA TUTELA DEL TERRITORIO E DEL MARE



Una Guida di presentazione del lavoro compiuto, che riporta una breve illustrazione dei tratti salienti dell'identità culturale di ciascun Parco e la descrizione di pochi beni rappresentativi, scelti seguendo quattro criteri:

- importanza assoluta in relazione al patrimonio storico archeologico nazionale;
- importanza relativa in funzione delle testimonianze storico - artistiche presenti entro i confini dell'area protetta;
- stato di conservazione e quindi capacità di comprensione del bene da parte di un pubblico vasto;
- accessibilità e facilità di fruizione.





MINISTERO DELL'AMBIENTE
E DELLA TUTELA DEL TERRITORIO E DEL MARE

turismoneiparchi.minambiente.it



2017
ANNO INTERNAZIONALE
DEL TURISMO SOSTENIBILE
PER LO SVILUPPO



CARTAdiROMA PROGETTO CONTATTI

Tipologie Beni

seleziona tipologia bene

Ricerca Testuale

digita testo

CERCA

Beni Architettonici e Artistici



Beni Archeologici





MINISTERO DELL'AMBIENTE
E DELLA TUTELA DEL TERRITORIO E DEL MARE



- *Turismo nei Parchi* è una banca dati online costruita con l'obiettivo di migliorare la conoscenza del patrimonio culturale dei Parchi Nazionali e di offrire utili informazioni a turisti ed appassionati.
- Per ciascun luogo della cultura censito è riportata una descrizione sintetica e le principali indicazioni su tempi e modalità di fruizione. Per informazioni più approfondite si rimanda al sito del Parco o a quello del comune di appartenenza.
- Il portale è realizzato anche in lingua inglese ed è fruibile sia da pc che da altre tipologie di dispositivi mobili



MINISTERO DELL'AMBIENTE
E DELLA TUTELA DEL TERRITORIO E DEL MARE



2017
ANNO INTERNAZIONALE
DEL TURISMO SOSTENIBILE
PER LO SVILUPPO



Ricerca

Parchi Nazionali

Cinque Terre



Località

Monterosso al Mare



Tipologie Beni

Architettonici&Artistici



Ricerca Testuale

digita testo

Q CERCA

Trovati : 3 beni

Attraverso i filtri presenti nella colonna a sinistra dell'home page è possibile realizzare ricerche avanzate, selezionando uno specifico Parco, una determinata località, una categoria di bene o inserendo una parola chiave.





MINISTERO DELL'AMBIENTE
E DELLA TUTELA DEL TERRITORIO E DEL MARE



Scorrendo
col mouse
sui
segnaposto
presenti
nella mappa
generale si
accede alla
pagina
specificata di
ciascun
Parco

TURISMO nei PARCHI
MINISTERO DELL'AMBIENTE
E DELLA TUTELA DEL TERRITORIO E DEL MARE

CARTAdiROMA PROGETTO CONTATTI

0 50 100 200 Km

Ligure Adriatico

Parco Nazionale del Pollino

Parco Nazionale del Pollino

Beni Archeologici

Musei



MINISTERO DELL'AMBIENTE
E DELLA TUTELA DEL TERRITORIO E DEL MARE



2017
ANNO INTERNAZIONALE
DEL TURISMO SOSTENIBILE
PER LO SVILUPPO



CHARTERdiROME THE PROJECT CONTACTS



Archaeological heritage



Museums



Libraries



Click on each locality and discover its heritage

All [Acquaformosa](#) [Aieta](#) [Belvedere Marittimo](#) [Buonvicino](#) [Calvera](#) [Carbone](#) [Castelluccio Inferiore](#)
[Castelluccio Superiore](#) [Castronuovo di Sant'Andrea](#) [Castrovillari](#) [Cerchiara di Calabria](#) [Cersosimo](#)
[Chiaromonte](#) [Civita](#) [Episcopia](#) [Fardella](#) [Francavilla In Sinni](#) [Francavilla Marittima](#) [Frascineto](#)
[Grisolia](#) [Laino Borgo](#) [Laino Castello](#) [Latronico](#) [Lungro](#) [Maierà](#) [Morano Calabro](#) [Mormanno](#)
[Orsomarso](#) [Papasidero](#) [Praia A Mare](#) [Rotonda](#) [San Basile](#) [San Costantino Albanese](#)
[San Donato di Ninea](#) [San Giorgio Lucano](#) [San Lorenzo Bellizzi](#) [San Paolo albanese](#) [San Severino Lucano](#)
[San Sosti](#) [Sanginetto](#) [Sant'Agata di Esaro](#) [Santa Domenica Talao](#) [Saracena](#) [Senise](#) [Teana](#)

Nella pagina dei singoli Parchi è riportata la mappa generale, una scheda descrittiva dei principali elementi storici e culturali del Parco, l'elenco delle località. Cliccando sul nome di ciascun comune si accede alla lista dei luoghi della cultura presenti nel suo territorio.





MINISTERO DELL'AMBIENTE
E DELLA TUTELA DEL TERRITORIO E DEL MARE



2017
ANNO INTERNAZIONALE
DEL TURISMO SOSTENIBILE
PER LO SVILUPPO



CARTAdiROMA PROGETTO CONTATTI

Ricerca

Parchi Nazionali

Alta Murgia

Localita'

seleziona localita'

Tipologie Beni

seleziona tipologia bene

Ricerca Testuale

digita testo

CERCA

Beni Architettonici e Artistici



Beni Archeologici

Castel Del Monte 76123 Andria BT, Italia

16



Costruito tra il 1229 e il 1249 come ritrovo di caccia o, secondo altri studiosi, come edificio militare, è il più famoso monumento dell'architettura civile sveva in Italia. Lo stesso Federico II, che lo commissionò a un costruttore locale rimasto ignoto, vi soggiornò per brevi periodi e vi organizzò la festa di nozze della propria figlia naturale Violanta. Castel del Monte, il capolavoro dell'architettura sveva e uno dei più perfetti e originali edifici civili del medioevo, sorge nella solitudine, dominando gran parte della Puglia e della Basilicata da una delle maggiori alture delle Murge. Opera genialissima d'ignoto architetto, ma che una suggestiva tradizione vuole concepita e progettata dallo stesso Federico II, essa appartiene, per la struttura e le parti essenziali della decorazione, ai primordi dell'architettura gotica nell'Italia meridionale.

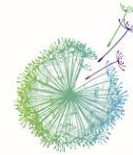
Immagini Info Google Maps



Stampa




MINISTERO DELL'AMBIENTE
E DELLA TUTELA DEL TERRITORIO E DEL MARE



2017
ANNO INTERNAZIONALE
DEL TURISMO SOSTENIBILE
PER LO SVILUPPO

Fortezza delle Verrucolette – PN Appennino Tosco Emiliano






MINISTERO DELL'AMBIENTE
E DELLA TUTELA DEL TERRITORIO E DEL MARE



2017
ANNO INTERNAZIONALE
DEL TURISMO SOSTENIBILE
PER LO SVILUPPO

Santuario di Soviore – PN delle Cinque Terre



UNIONCAMERE

CAMERE DI COMMERCIO D'ITALIA



Federparchi
FEDERAZIONE ITALIANA PARCHI E RISERVE NATURALI

EUROPARC
REGIONE TOSCANA



FONDAZIONE
PER LO SVILUPPO
SOSTENIBILE

Sustainable Development Foundation




MINISTERO DELL'AMBIENTE
E DELLA TUTELA DEL TERRITORIO E DEL MARE



2017
ANNO INTERNAZIONALE
DEL TURISMO SOSTENIBILE
PER LO SVILUPPO

Grotta del Romito – PN del Pollino



UNIONCAMERE

CAMERE DI COMMERCIO D'ITALIA



Federparchi
FEDERAZIONE ITALIANA PARCHI E RISERVE NATURALI

EUROPARC
RESERVE NATURALI



FONDAZIONE
PER LO SVILUPPO
SOSTENIBILE

Sustainable Development Foundation



MINISTERO DELL'AMBIENTE
E DELLA TUTELA DEL TERRITORIO E DEL MARE



2017
ANNO INTERNAZIONALE
DEL TURISMO SOSTENIBILE
PER LO SVILUPPO

Abbazia di San Giovanni in Fiore – PN della Sila





MINISTERO DELL'AMBIENTE
E DELLA TUTELA DEL TERRITORIO E DEL MARE



2017
ANNO INTERNAZIONALE
DEL TURISMO SOSTENIBILE
PER LO SVILUPPO

33 tra i Borghi più belli d'Italia

Visso – PN dei Monti Sibillini

Castel del Monte – PN Gran Sasso e Monti della Laga





MINISTERO DELL'AMBIENTE
E DELLA TUTELA DEL TERRITORIO E DEL MARE



2017
ANNO INTERNAZIONALE
DEL TURISMO SOSTENIBILE
PER LO SVILUPPO

Home - Villa di Domiziano

www.villadomiziano.com

Villa di Domiziano

Home Calendario Tour 360 Storia Il progetto Contatti

LA VILLA DI DOMIZIANO
Tra Storia e Natura ai piedi del Circeo

MINISTERO DELL'AMBIENTE
FONDAZIONE PER LO SVILUPPO SOSTENIBILE
CIRCEO

Scrivi qui per eseguire la ricerca

15:30
23/06/2017

Un esempio di rafforzamento delle sinergie tra Capitale Culturale e Capitale Naturale: Il progetto di valorizzazione della Villa di Domiziano, nel PN del Circeo





MINISTERO DELL'AMBIENTE
E DELLA TUTELA DEL TERRITORIO E DEL MARE



realizzazione di un sito web dedicato alla Villa, dotato di un sistema online di prenotazione e gestione delle visite e di un tour virtuale, grazie all'utilizzo di foto sferiche e ricostruzioni in 3D; progettazione di nuova cartellonistica; implementazione della piattaforma Open GIS di presentazione e comunicazione dell'Heritage diffuso del Parco Nazionale del Circeo





MINISTERO DELL'AMBIENTE
E DELLA TUTELA DEL TERRITORIO E DEL MARE



2017
ANNO INTERNAZIONALE
DEL TURISMO SOSTENIBILE
PER LO SVILUPPO

Villa di Domiziano

Home Calendario **Tour 360** Storia Il progetto Contatti

GUARDATI IN GIRO
Quattro tours a 360°



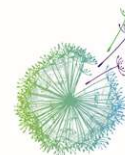
CAMERE DI COMMERCIO D'ITALIA



Sustainable Development Foundation



MINISTERO DELL'AMBIENTE
E DELLA TUTELA DEL TERRITORIO E DEL MARE



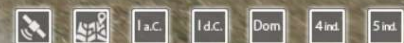
2017
ANNO INTERNAZIONALE
DEL TURISMO SOSTENIBILE
PER LO SVILUPPO



NAVIGAZIONE



AREA CISTERNE



I a.C.

I d.C.

Dom

4 ind.

5 ind.

AREA TERME



I a.C.

I d.C.

Dom



MINISTERO DELL'AMBIENTE
E DELLA TUTELA DEL TERRITORIO E DEL MARE



2017
ANNO INTERNAZIONALE
DEL TURISMO SOSTENIBILE
PER LO SVILUPPO

PREPARATI VISITA
Villa di Domiziano

Home Calendario Tour 360 Storia Il progetto Contatti



AUDIOGUIDA

Scarica l'audioguida nel tuo smartphone o fotografa il QR Code sui pannelli illustrativi On-site.

SCARICA ORA



BROCHURE

Sfogliala brochure della Villa di Domiziano o scaricala cliccando il pulsante qui sotto.

SCARICA ORA

ALCUNI CONSIGLI...

 Step 1

Ricorda che ti trovi in una riserva integrale.

 Step 2

Presso il sito troverai pannelli numerati e

 Step 3

Condividi su Instagram le foto della tua





MINISTERO DELL'AMBIENTE
E DELLA TUTELA DEL TERRITORIO E DEL MARE



2017
ANNO INTERNAZIONALE
DEL TURISMO SOSTENIBILE
PER LO SVILUPPO



GRAZIE

www.fondazionevilupposostenibile.org



UNIONCAMERE

CAMERE DI COMMERCIO D'ITALIA



Federparchi

EUROPARK



FONDAZIONE
PER LO SVILUPPO
SOSTENIBILE

Sustainable Development Foundation