

	Amministrazione/Ente	Pareri, nulla osta e atti di assenso
2.1	MINISTERO DELL'AMBIENTE E DELLA TUTELA DEL TERRITORIO E DEL MARE - DG per le valutazioni e le autorizzazioni ambientali (DVA) Viale Cristoforo Colombo, 44 - 00147 ROMA	Decreto n. 104 del 27.04.2016 (decreto di compatibilità ambientale)
2.2	REGIONE SICILIANA - Presidenza -Palazzo d'Orleans, Piazza Indipendenza 21 - 90129 PALERMO	Decreto n. 130 del 07.03.2018 dell'Assessorato regionale dell'energia e dei servizi di pubblica utilità (Atto d'Intesa ex art. 1-sexies D.L. n. 239/2003)
	REGIONE SICILIANA - Assessorato regionale dell'energia e dei servizi di pubblica utilità Viale Campania, 36 - 90144 PALERMO	Cfr. punto 2.2
2.3	REGIONE SICILIANA - Assessorato regionale del Territorio e dell'Ambiente Via Ugo La Malfa, 169 - 90146 PALERMO	Nota prot. n. 2704 del 14.02.2018
2.4	MINISTERO DELLE INFRASTRUTTURE E DEI TRASPORTI Dipartimento per le Infrastrutture, i Sistemi Informativi e Statistici D.G. per lo sviluppo del territorio, la programmazione ed i progetti internazionali - Div. III	Note prot. n. 717 del 17.01.2018 (allegata nota prot. n. 1377 del 12.01.2018 del Comune di Mussomeli) e prot. n. 2565 del 16.02.2018 (allegate note prot. n. 3846 del 15.02.2018 del Comune di Leonforte e prot. n. 1101 del 13.02.2018 del Comune di Assoro)
	MINISTERO DELLE INFRASTRUTTURE E DEI TRASPORTI Dipartimento per le infrastrutture, i Sistemi Informativi e Statistici D.G. per le dighe e le infrastrutture idriche ed elettriche - Div. III	Parere acquisito indirettamente ai sensi della L. n. 241/1990
2.5	MINISTERO DELLA SALUTE D.G. della Prevenzione Sanitaria Ufficio IV Prevenzione del rischio fisico chimico e biologico	Nota prot. n. 38285 del 19.12.2017
2.6	MINISTERO DELL'INTERNO - Dipartimento dei Vigili del Fuoco, del Soccorso Pubblico e della Difesa Civile / D.C. per la Prevenzione e la Sicurezza Tecnica – Uff. prevenzione incendi e rischio industriale	Nota prot. n. 17079 del 20.12.2017; nota prot. n. 9775 del 20.12.2017 del Com. Prov. VV.F. Caltanissetta; nota prot. n. 10945 del 15.12.2017 del Com. Prov. VV.F. Ragusa
2.7	MINISTERO DEI BENI E DELLE ATTIVITÀ CULTURALI E DEL TURISMO - DG archeologia, belle arti e paesaggio Via San Michele, 22 - 00153 Roma	Nota prot. n. 35084 del 15.12.2017 e nota prot. n. 5968 del 02.03.2016 (ricompresa nel decreto di compatibilità ambientale n. 104 del 27.04.2016)
	REGIONE SICILIANA - Assessorato Beni Culturali / Soprintendenza BB.CC.AA. di Agrigento Via Ugo la Malfa (Villa Genuardi) - 92100 AGRIGENTO	Cfr. punto 2.7
	REGIONE SICILIANA - Assessorato Beni Culturali / Soprintendenza BB.CC.AA. di Caltanissetta Via Crispi, 25 - 93100 CALTANISSETTA	Cfr. punto 2.7
	REGIONE SICILIANA - Assessorato Beni Culturali / Soprintendenza BB.CC.AA. di Catania Via Luigi Sturzo, 62 - 95100 CATANIA	Cfr. punto 2.7

	REGIONE SICILIANA - Assessorato Beni Culturali / Soprintendenza BB.CC.AA. di Enna Via Orfanotrofia, 15 - 94100 ENNA	Cfr. punto 2.7
	REGIONE SICILIANA - Assessorato Beni Culturali / Soprintendenza BB.CC.AA. Palermo Via Calvi, 13 - 90139 PALERMO	Cfr. punto 2.7
	REGIONE SICILIANA - Assessorato Beni Culturali / Soprintendenza BB.CC.AA. Ragusa Piazza Libertà, 2 - 97100 RAGUSA	Cfr. punto 2.7
2.8	CITTA' METROPOLITANA DI PALERMO - Presidenza Via Marquada, 121 - 90133 Palermo	Nota prot. n. 67390 del 24.08.2017
2.9	LIBERO CONSORZIO COMUNALE DI CALTANISSETTA - Presidenza Regina, 28 - 93100 Caltanissetta	Viale Nota prot. n. 17839 del 15.12.2017
2.10	CITTA' METROPOLITANA DI CATANIA - Presidenza Via Nuovaluce, 67a - 95030 Tremestieri Etneo (CT)	Nota prot. n. 43256 del 29.08.2017 (trasmessa da Terna)
2.11	LIBERO CONSORZIO COMUNALE DI RAGUSA -Presidenza Viale del Fante, 10 - 97100 RAGUSA	Nota prot. n. 40559 del 15.12.2017
	LIBERO CONSORZIO COMUNALE DI ENNA - Presidenza Viale Piazza Giuseppe Garibaldi, 1 - 94100 Enna	Parere acquisito indirettamente ai sensi della L. n. 241/1990
	LIBERO CONSORZIO COMUNALE DI AGRIGENTO - Presidenza PiazzaLE Aldo Moro, 1 - 92100 AGRIGENTO	Parere acquisito indirettamente ai sensi della L. n. 241/1990
2.12	REGIONE SICILIANA - Assessorato Regionale dell'Energia e dei Servizi di Pubblica Utilità – Dipartimento dell'Energia - Servizio VIII / Ufficio regionale per gli idrocarburi e la geotermia (URIG) - Via Ugo La Malfa, 101 - 90146 PALERMO	Nota prot. n. 45120 del 04.12.2017 (trasmessa da Terna)
2.13	MINISTERO DELLA DIFESA - Aeronautica Militare Comando 3 ^a Regione Aerea Reparto Territorio e Patrimonio Lungomare Nazario Sauro 39 - 70121 BARI	Nota prot. n. 55209 del 22.12.2017
2.14	MINISTERO DELLA DIFESA - Marina Militare Comando Marittimo Sicilia - Uff. Infrastrutture e Demanio Via Caracciolo, 3 - 96011 Augusta (SR)	Nota prot. n. 26634 del 29.11.2017
	MINISTERO DELLA DIFESA Comando Militare Autonomo della Sicilia Piazza del Parlamento, 5 - 90134 Palermo	Parere acquisito indirettamente ai sensi della L. n. 241/1990
2.15	MINISTERO DELLO SVILUPPO ECONOMICO D.G. per la Pianificazione e la Gestione dello Spettro Radioelettrico - Divisione II	Nota prot. n. 7114 del 29.01.2018
2.16	Agenzia del Demanio - Direzione Regionale Sicilia Piazza Marina-Salita Indipendenza, 2 - 90133 Palermo	Nota prot. n. 16518 del 27.09.2017

2.17	e-distribuzione S.p.A.- Divisione Infrastrutture e Reti - Distribuzione Territoriale Rete Sicilia Via Marchese di Villabianca, 121 - 90143 Palermo	Nota prot. n. 726436 del 07.12.2017
2.18	Snam Rete Gas SpA - Distretto Sicilia Contrada Mezzocampo Via Florio, 21 - 95045 MISTERBIANCO (CT)	Nota prot. n. 694 del 19.12.2017
2.19	Siciliacque S.p.A. Via G. di Marzo, 35 - 90145 PALERMO	Nota prot. n. 9776 del 19.12.2017
2.20	Consorzio di Bonifica 3 Agrigento Via San Michele - 92100 AGRIGENTO	Nota prot. n. 614 del 19.12.2017
	Consorzio di Bonifica 7 Caltagirone Via Arcoleo Giorgio, 172 CALTAGIRONE (CT)	Parere acquisito indirettamente ai sensi della L. n. 241/1990
	ENAC - Direzioni Operazioni - Sede di Napoli (Aeroporto di Napoli Capodichino) Viale Fulco Ruffo di Calabria - 80144 Napoli	Parere acquisito indirettamente ai sensi della L. n. 241/1990
	ANAS S.p.A.- Direzione Regionale per la Sicilia Via A. De Gasperi, 247 - 90146 PALERMO	Parere acquisito indirettamente ai sensi della L. n. 241/1990
	RFI (Rete Ferroviaria Italiana) - Direzione Territoriale Produzione di Palermo; Via Rocco Pirri, 24 - 90123 Palermo	Parere acquisito indirettamente ai sensi della L. n. 241/1990
	Nedgia S.p.A.(ex Gas Natural Italia) Via Sardegna Z.I. - 70021 Acquaviva delle Fonti (BA)	Parere acquisito indirettamente ai sensi della L. n. 241/1990
2.21	COMUNE DI CHIARAMONTE GULFI - Co.so Umberto, 65: 97012 CHIARAMONTE GULFI (RG)	Nota prot. n. 19142 del 18.12.2017
2.22	COMUNE DI AIDONE; P.zza Umberto I - 94040 AIDONE (EN)	Nota prot. n. 9078 del 15.12.2017
2.23	COMUNE DI ASSORO; Via Crisa, 280 - 94010 ASSORO (EN)	Nota prot. n. 9243 del 19.12.2017
2.24	COMUNE DI LEONFORTE; C.so Umberto, 231 - 94013 LEONFORTE (EN)	Nota prot. n. 27564 del 20.12.2017
2.25	COMUNE DI CALASCIBETTA; Via Conte Ruggero, 12- 94010 CALASCIBETTA (EN)	Nota prot. n. 15907 del 19.12.2017
2.26	COMUNE DI RESUTTANO; P.zza Vittorio Emanuele III, 2 - 93010 RESUTTANO (CL)	Nota s.p. del 14.12.2017
	COMUNE DI MUSSOMELI; Via della Madonna di Fatima - 93014 Mussumeli (CL)	Cfr. punto 2.4
2.27	COMUNE DI CASTELLANA SICULA; Corso Mazzini -90020 CASTELLANA SICULA (PA)	Nota prot. n. 15838 del 19.12.2017

COMUNE DI LICODUIA EUBEA; Piazza Garibaldi, 3 - 95040 LICODIA EUBEA (CT)	Parere acquisito indirettamente ai sensi della L. n. 241/1990
COMUNE DI MINEO; Via Ronma, 10 - 95044 MINEO (CT)	Parere acquisito indirettamente ai sensi della L. n. 241/1990
COMUNE DI RAMACCA; P.zza Umberto, I - 94100 RAMACCA (CT)	Parere acquisito indirettamente ai sensi della L. n. 241/1990
COMUNE Di RADDUSA; Via Garibaldi, 2- 95040 RADDUSA (CT)	Parere acquisito indirettamente ai sensi della L. n. 241/1990
COMUNE DI ENNA ; P.zza Coppola, 1 - 94100 ENNA (EN)	Parere acquisito indirettamente ai sensi della L. n. 241/1990
COMUNE DI VILLAROSA; Corso Regina Margherita- 94010 VIALLAROSA (EN)	Parere acquisito indirettamente ai sensi della L. n. 241/1990
COMUNE DI SANTA CATERINA VILLARMOSA; Via Berlino 93018 SANTA CATERINA VILLARMOSA (CL)	Parere acquisito indirettamente ai sensi della L. n. 241/1990
COMUNE DI VILLALBA; Via Vittorio Veneto, 97 - 93010 VILLALBA (CL)	Parere acquisito indirettamente ai sensi della L. n. 241/1990
COMUNE DI VALLELUNGA PRATAMENO; Via Garibaldi, 180 - 93010 VALLELUNGA PRATAMENO (CL)	Parere acquisito indirettamente ai sensi della L. n. 241/1990
COMUNE DI ALIMENA; Via Catania, 35 - 90020 Alimena (PA)	Parere acquisito indirettamente ai sensi della L. n. 241/1990
COMUNE DI PETRALIA SOTTANA; Corso Paolo Agliata - 90027 PETRALIA SOTTANA (PA)	Parere acquisito indirettamente ai sensi della L. n. 241/1990
COMUNE DI CASTRONOVO DI SICILIA; P.zza Municipio, 1 - 90030 CASTRONOVO DI SICILIA (PA)	Parere acquisito indirettamente ai sensi della L. n. 241/1990
COMUNE DI LERCARA FRIDDI; P.zza Abate Romano, 19 - 90025 LERCARA FRIDDI (PA)	Parere acquisito indirettamente ai sensi della L. n. 241/1990
COMUNE DI VICARI; P.zza Paolo Borsellino (P.zzo Comunale) - 90020 VICARI (PA)	Parere acquisito indirettamente ai sensi della L. n. 241/1990
COMUNE DI CIMINNA; Via Dr. Vito Graziano, 2 - 90023 CIMINNA (PA)	Parere acquisito indirettamente ai sensi della L. n. 241/1990
COMUNE DI CAMMARATA; Via Roma -92022 CAMMARATA (AG)	Parere acquisito indirettamente ai sensi della L. n. 241/1990



*Il Ministro dell' Ambiente
e della Tutela del Territorio e del Mare*

**DI CONCERTO CON IL
MINISTRO DEI BENI E DELLE ATTIVITA' CULTURALI E DEL
TURISMO**

VISTO il decreto legislativo del 3 aprile 2006, n. 152, recante "Norme in materia ambientale" così come modificato ed integrato dal decreto legislativo 16 gennaio 2008, n. 4, recante "Ulteriori disposizioni correttive ed integrative del decreto legislativo 3 aprile 2006, n. 152, recante norme in materia ambientale", dal decreto legislativo 29 giugno 2010, n. 128, recante "Modifiche ed integrazioni al decreto legislativo 3 aprile 2006, n. 152" e dal decreto legislativo 4 marzo 2014, n. 46 "Attuazione della direttiva 2010/75/UE relativa alle emissioni industriali (prevenzione e riduzione integrate dell'inquinamento)";

VISTO il decreto del Presidente del Consiglio dei Ministri 27 dicembre 1988, concernente "Norme tecniche per la redazione degli studi di impatto ambientale e la formulazione del giudizio di compatibilità di cui all'art. 6 della Legge 8 luglio 1986, n. 349, adottate ai sensi dell'art. 3 del D.P.C.M. 10 agosto 1988, n. 377" e successive modifiche ed integrazioni;

VISTO l'art. 9 del decreto del Presidente della Repubblica 14 maggio 2007, n. 90 e successive modifiche di cui all'art. 7, comma 1, del decreto-legge 23 maggio 2008, n. 90, convertito nella legge 14 luglio 2008, n. 123, che ha istituito la Commissione tecnica di verifica dell'impatto ambientale VIA/VAS e prevede, per le valutazioni di impatto ambientale di opere per le quali sia riconosciuto un concorrente interesse regionale, l'integrazione della Commissione con un componente designato dalle Regioni e dalle Province Autonome interessate;

CONSIDERATO che, in sede di istruttoria tecnica, la Commissione tecnica di verifica dell'impatto ambientale VIA/VAS è stata integrata dal rappresentante della Regione Siciliana, nominato con decreto del Ministro dell'ambiente e della tutela del territorio e del mare;



VISTA la domanda di pronuncia di compatibilità ambientale presentata da Terna Rete Italia S.p.A. (di seguito il Proponente) per il progetto "Elettrodotto 380 kV in doppia terna "Chiaromonte Gulfi - Ciminna"", con nota prot. TRISPA/P201200003537 del 27 luglio 2012, acquisita al prot. DVA-2012-18598 del 1° agosto 2012;

PRESO ATTO che la pubblicazione dell'annuncio relativo alla domanda di pronuncia di compatibilità ambientale ed al conseguente deposito del progetto e dello studio di impatto ambientale per la pubblica consultazione è avvenuta in data 26 luglio 2012 sui quotidiani "Il Sole 24 Ore" e "La Sicilia";

CONSIDERATO che nell'istanza del 27 luglio 2012 il Proponente, nell'elencazione degli interventi necessari alla realizzazione del progetto ha inserito, tra le "opere connesse", gli interventi di adeguamento delle due stazioni elettriche di Ciminna (punto B) e di Chiaromonte Gulfi (punto C), senza tuttavia chiedere per essi l'avvio della procedura di valutazione di impatto ambientale;

CONSIDERATO che la Commissione tecnica di verifica dell'impatto ambientale VIA/VAS con parere n. 1080 del 9 novembre 2012, acquisito al prot. DVA-2012-28152 del 22 novembre 2012, ha ritenuto "che le opere di cui ai punti B. Adeguamento della SE Ciminna e C. Adeguamento della SE Chiaromonte Gulfi siano strettamente connesse e funzionali alla realizzazione delle opere di cui al punto A. Elettrodotto 380 kV DT Chiaromonte Gulfi - Ciminna, e che, pertanto, anche essere debbano essere sottoposte a valutazione d'impatto ambientale.";

VISTA la documentazione trasmessa dal Proponente a corredo dell'istanza di valutazione di impatto ambientale, nonché le integrazioni e i chiarimenti trasmessi nel corso dell'iter istruttorio;

PRESO ATTO che la pubblicazione dell'annuncio relativo al deposito della documentazione integrativa per la pubblica consultazione è avvenuta in data 1° agosto 2014 sui quotidiani "Libero", "Quotidiano di Sicilia" e "La Sicilia" e in data 17 marzo 2015 sui quotidiani "Corriere della Sera" e "Quotidiano di Sicilia";

PRESO ATTO delle osservazioni pervenute ai sensi dell'art. 24, comma 4, del decreto legislativo 3 aprile 2006, n. 152 e ss.mm.ii., riportate alle pagine 4, 5 e 6 del parere della Commissione tecnica VIA/VAS n. 1935 del 11 dicembre 2015 considerate dalla medesima Commissione nel corso dell'istruttoria e nella definizione del quadro prescrittivo;

PRESO ATTO dei pareri pervenuti ai sensi dell'art. 25 del decreto legislativo 3 aprile 2006, n. 152 e ss.mm.ii., riportati alle pagine 7 e 8 del parere della Commissione tecnica VIA/VAS n. 1935 del 11 dicembre 2015, considerati dalla medesima Commissione nel corso dell'istruttoria e nella definizione del quadro prescrittivo;



PRESO ATTO delle controdeduzioni alle osservazioni e ai pareri fornite dal Proponente e considerati dalla Commissione tecnica di verifica dell'impatto ambientale VIA/VAS nel corso dell'istruttoria e nella definizione del quadro prescrittivo;

PRESO ATTO che il progetto presentato è riferibile alla tipologia di cui al punto 4-bis) dell'allegato II alla parte seconda del decreto legislativo 3 aprile 2006, n. 152 e ss.mm.ii., che l'elettrodotto di cui trattasi è incluso tra le opere previste nel Piano di Sviluppo della rete elaborato da TERNA per l'anno 2011 e che gli interventi previsti, oggetto del presente provvedimento, consistono in:

- A. nuovo elettrodotto a 380 kV in doppia terna "Chiaramonte Gulfi – Ciminna";
- B. adeguamento della stazione elettrica di Ciminna;
- C. adeguamento della stazione elettrica di Chiaramonte Gulfi;
- D. variante agli elettrodotti esistenti a 150 kV "Caltanissetta – Nicoletti", "Valguarnera – Assoro" e "Caltanissetta – Petralia";
- E. variante agli elettrodotti esistenti a 220 kV "Ciminna – Partinico" e "Ciminna – Caracoli";
- F. variante agli elettrodotti esistenti a 380 kV "Chiaramonte Gulfi – Paternò" e "Chiaramonte Gulfi – Priolo";

CONSIDERATO che, nel complesso, le aree Natura 2000 ricadenti (anche solo parzialmente) nella fascia di 5.000 m di distanza dalle opere di progetto sono le seguenti:

Aree Natura 2000 entro la fascia di m 5.000		Lunghezza del tratto interessato / distanza dal punto più vicino (m)
ITA050002 SIC	"TORRENTE VACCARIZZO (TRATTO TERMINALE)"	m 1.620 interni al SIC; la variante proposta risulterà a m 180 dal limite esterno del SIC
ITA020007 SIC	"BOSCHI FICUZZA E CAPPELLIERE, V.NE CERASA, CASTAGNETI MEZZOJUSO"	m 4.010 dal limite esterno del SIC
ITA020022 SIC	"CALANCHI, LEMBI BOSCHIVI E PRATERIE DI RIENA"	m 4.775 dal limite esterno del SIC
ITA020024 SIC	"ROCCHIE DI CIMINNA"	m 335 dal limite esterno del SIC
ITA020048 ZPS	"MONTI SICANI, ROCCA BUSAMBRA E BOSCO DELLA FICUZZA"	m 4.010 dal limite esterno della ZPS
ITA050009 SIC	"RUPE DI MARIANOPOLI"	m 3.330 dal limite esterno del SIC
ITA050001 SIC	"LAGO OGLIASTRO"	m 765 dal limite esterno del SIC
ITA050004 SIC	"MONTE ALTESINA"	m 1.475 dal limite esterno del SIC
ITA050014 SIC	"MONTE CHIAPPARO"	m 2.590 dal limite esterno del SIC

CONSIDERATO che il Proponente ha provveduto ad effettuare lo studio di incidenza;

PRESO ATTO che, come si evince dall'allegato parere, la Commissione tecnica di verifica dell'impatto ambientale VIA/VAS, sulla base dell'istruttoria condotta, ha valutato che "le incidenze potenzialmente negative individuate siano adeguatamente mitigate dalle misure previste" e che "le varianti B Fiume Gornalunga', L-Torrente Vaccarizzo' e F – Borgo Ciaramita', se realizzate, determinano tutte un allontanamento dai siti Natura 2000 e che, pertanto, tali alternative, anche alla luce delle considerazioni complessive riguardo gli impatti ambientali siano migliorative rispetto al tracciato originariamente proposto dal Proponente" e che pertanto la realizzazione dell'opera non comporterà sottrazione né frammentazione degli habitat



tutelati, non inciderà sulle funzioni ecologiche dei siti e non limiterà le connessioni tra aree naturali;

ACQUISITO il parere positivo con prescrizioni della Commissione tecnica di verifica dell'impatto ambientale VIA/VAS n. 1935 del 11 dicembre 2015, assunto al prot. DVA-2015-31245 del 16 dicembre 2015, costituito da n. 67 pagine;

ACQUISITO il parere positivo con prescrizioni del Ministero dei beni e delle attività culturali e del turismo prot. 5968 del 2 marzo 2016, assunto al prot. 5752/DVA del 2 marzo 2016, costituito da n. 10 pagine;

PRESO ATTO che non risulta pervenuto, entro i termini previsti dall'art. 25, comma 2, del decreto legislativo 3 aprile 2006, n. 152 e ss.mm.ii., il parere della Regione Siciliana;

CONSIDERATO quindi che sono allegati al presente decreto e ne costituiscono parte integrante, i seguenti pareri:

1. parere della Commissione tecnica di verifica dell'impatto ambientale VIA/VAS, n. 1935 del 11 dicembre 2015, assunto al prot. DVA-2015-31245 del 16 dicembre 2015;
2. parere del Ministero dei beni e delle attività culturali e del turismo, prot. 5968 del 2 marzo 2016, assunto al prot. 5752/DVA del 2 marzo 2016;

CONSIDERATO che, ai sensi dell'art. 26, comma 4, del decreto legislativo 3 aprile 2006, n. 152 e ss.mm.ii., il provvedimento di valutazione di impatto ambientale sostituisce o coordina tutte le autorizzazioni, intese, concessioni, licenze, pareri, nulla osta e assensi comunque denominati in materia ambientale;

CONSIDERATO che ai sensi dell'art. 26, comma 4, del decreto legislativo 3 aprile 2006, n. 152 e ss.mm.ii., sulla base di quanto indicato dal Proponente, si è provveduto ad una ricognizione delle autorizzazioni, intese, concessioni, licenze, pareri, nulla osta e assensi comunque denominati in materia ambientale e relativi al livello di progettazione oggetto del procedimento di VIA.

Sulla base della suddetta ricognizione sono stati acquisiti i pareri di cui all'elenco riportato alle pagine 7 e 8 del parere della Commissione tecnica di verifica dell'impatto ambientale VIA/VAS n. 1935 del 11 dicembre 2015.

Eventuali ulteriori autorizzazioni ambientali relative al livello progettuale oggetto della presente valutazione, dovranno essere acquisite prima della conclusione della conferenza dei servizi decisoria.

Sono fatte salve, e quindi non comprese nel presente provvedimento, le ulteriori autorizzazioni, intese, concessioni, licenze, pareri, nulla osta e assensi in tema di patrimonio culturale eventualmente da rilasciare da parte del Ministero dei beni e delle attività culturali e del turismo e della Regione;



RITENUTO, sulla base di quanto premesso, di dover provvedere ai sensi dell'art. 26 del decreto legislativo 3 aprile 2006, n. 152 e ss.mm.ii., alla formulazione del provvedimento di valutazione dell'impatto ambientale;

DECRETA

la compatibilità ambientale del progetto "Elettrodotto 380 kV in doppia terna "Chiaromonte Gulfi - Ciminna"", presentato dalla società Terna Rete Italia S.p.A., subordinata al rispetto delle prescrizioni di cui all'art. 1.

Art. 1 (Quadro Prescrittivo)

Sez. A)

Prescrizioni della Commissione Tecnica di verifica dell'impatto ambientale VIA/VAS

Ante Operam: fase propedeutica alla progettazione esecutiva

Aspetti progettuali, campi elettromagnetici

1. Con riferimento al calcolo delle DPA e della verifica dei valori di induzione magnetica, prima della chiusura della Conferenza dei Servizi decisoria presso il Ministero dello sviluppo economico (di seguito MISE):
 - a) sulla base della documentazione fotografica prodotta dal Proponente, il recettore R78, attualmente inserito tra le Strutture di categoria 2 non appare coerente con la descrizione di tali strutture e, pertanto, a meno di ulteriori approfondimenti che dimostrino con certezza la non permanenza di persone per un tempo superiore alle 4 ore giornaliere, il Proponente dovrà effettuare il calcolo dell'induzione magnetica anche per tale recettore;
 - b) sulla base della documentazione fotografica prodotta dal Proponente i recettori R73 e R49 non sono di semplice categorizzazione sulla base dei criteri identificati dal Proponente e, pertanto, il medesimo dovrà effettuare un ulteriore approfondimento in merito alla effettiva destinazione d'uso e alla certezza di non permanenza di persone per un tempo superiore alle 4 ore giornaliere e, nel caso in cui fosse necessaria, dovrà effettuare la verifica dei limiti di cui al DPCM 08/07/2003;
 - c) per quanto riguarda i recettori C3, C4, R28 ed R22, la documentazione fotografica prodotta dal Proponente non consente di trarre conclusioni in merito alla categoria di strutture di cui trattasi e, pertanto, il Proponente dovrà effettuare un ulteriore approfondimento in merito alla effettiva destinazione d'uso e alla certezza di non permanenza di persone per un tempo superiore alle 4 ore giornaliere e, nel caso in cui fosse necessaria, dovrà effettuare la verifica dei limiti di cui al DPCM 08/07/2003;
 - d) per quanto riguarda il fabbricato tra i sostegni D18 e D19 di cui alle osservazioni prot. DVA-2014-31964 del 06/10/2014, il Proponente dovrà effettuare un



ulteriore approfondimento in merito alla effettiva destinazione d'uso e alla certezza di non permanenza di persone per un tempo superiore alle 4 ore giornaliere e, nel caso in cui fosse necessaria, dovrà effettuare la verifica dei limiti di cui al DPCM 08/07/2003.

Qualora a seguito delle suddette verifiche si ritenesse necessario apportare ottimizzazioni/varianti progettuali al fine di rispettare i valori limite di cui al DPCM 08/07/2003, queste dovranno essere sottoposte a valutazione da parte del Ministero dell'ambiente e della tutela del territorio e del mare (di seguito MATTM).

Ante Operam: fase propedeutica alla progettazione esecutiva

Aspetti progettuali, osservazioni del pubblico

2. Relativamente all'osservazione di cui alla nota prot. DVA-2015-13237 del 18/05/2015 dell'Azienda Agricola La Greca Cammarata, il Proponente dovrà valutare una ottimizzazione del posizionamento del sostegno n. 319 che determini minor sacrificio alle proprietà interessate nello spirito dell'art. 121 del T.U. 11/12/1933 n. 1775, purché non si interessino fondi di altri proprietari e che si resti all'interno della fascia di fattibilità e ove esista una soluzione tecnicamente percorribile che non comporti impatti ambientali ulteriori rispetto a quelli valutati con il presente parere. Tale modifica dovrebbe essere sottoposta al MATTM per le proprie valutazioni e considerazioni.

Ante Operam: fase propedeutica alla progettazione esecutiva

Aspetti progettuali, autorizzazioni

3. Prima della chiusura della Conferenza dei Servizi decisoria presso il MISE, il Proponente dovrà ottenere i pareri degli Ispettorati Ripartimentali delle Foreste delle province di Ragusa e Palermo.
4. Relativamente alla variante F, alla luce dell'interessamento di un'area a pericolosità idraulica P3 con il posizionamento preliminare dei sostegni F5, F6, F7, prima della chiusura della Conferenza dei Servizi decisoria presso il MISE, il Proponente dovrà definire un accurato posizionamento dei sostegni e dovrà produrre uno studio di compatibilità idraulica, ove questi ricadessero ancora in area P3, nonché il parere dell'Assessorato regionale delle Infrastrutture e della Mobilità Dipartimento regionale delle infrastrutture, della mobilità e dei trasporti Servizio Ufficio del Genio Civile della Provincia di Palermo in merito alla compatibilità idraulica delle opere, nonché dalla competente Autorità di Bacino.



Ante Operam: fase di progettazione esecutiva

Aspetti progettuali e gestionali


5. Relativamente alle alternative e ottimizzazioni di tracciato analizzate nell'ambito della presente procedura, il progetto Elettrodotto a 380 kV "Chiaromonte Gulfi-Ciminna" dovrà seguire il tracciato proposto dal Proponente con l'istanza di cui alla nota prot. DVA-2012-0020836 del 29/08/2012, con le seguenti

varianti/ottimizzazioni, valutate come migliorative dal punto di vista dell'inserimento dell'opera nel contesto ambientale in fase istruttoria:

Rif.	Sostegni	Area/motivazione	Rif Sostegni Variante	Rif. Cartografia
A	da 38 a 43	Boschetto di Mineo	Da A-1 a A-6	DEGS06001BASA00277_TAV_05_1 Foglio 1/8
B	da 106 a 113	Fiume Gornalunga	Da B-1 a B-7	DEGS06001BASA00277_TAV_05_2 Foglio 2/8
L	da 225 a 253	Torrente Vaccarizzo	da L-1 a L- 24	DEGS06001BASA00277_TAV_05_3 Foglio 3/8
D	257-311	Recattivo-Belice-Cozzo Pirtusiddu	da D-1 a D-34 e da M-1 (D-34) a M21	DEGS06001BASA00277_TAV_05_4 Foglio 4/8
M				DEGS06001BASA00277_TAV_05_5 Foglio 5/8
E	da 357 a 369	Casa Savochetta	Da E-1 a E-14	DEGS06001BASA00277_TAV_05_7 Foglio 7/8
F	da 401 a 414	Borgo Ciaramita	Da F-1 a F-11	DEGS06001BASA00277_TAV_05_8 Foglio 8/8
G ^M	Da 338 a 344	Fondo proprietà Santamaria	Da G1 a G6	DGGR10002BGL00233_00_00 (PLA_CAT_Part_Terzi) Foglio 7
H ^M	Da 414 a 421	Interferenza DPA stazione di Ciminna	Da H1 ad H7	DGGR10002BGL00133_1 Fogli 1 e 2
N	324-336	Campo Eolico – Cozzo Creta	Da N-1 a N-11	DEGS06001BASA00277_TAV_05_6 Foglio 6/8

[*] Ottimizzazioni.

6. Per quanto riguarda l'alternativa D e l'alternativa L, in fase di progettazione esecutiva dovrà essere ulteriormente esaminato il posizionamento dei sostegni D26 e D27, L18, L19 e L20 e L22, L23 e L24 al fine di mitigare l'impatto sul paesaggio e i corridoi ecologici ed evitare/limitare l'interferenza con le zone vincolate ai sensi D.Lgs. 42/2004.
7. In merito alla gestione delle terre e rocce da scavo prodotte dalla realizzazione dell'opera, in sede di progettazione esecutiva e comunque prima dell'inizio dei lavori, dovranno essere sottoposti all'approvazione del MA'ITM:
 - a) Il Piano di Campionamento dei terreni nell'area interessata dai lavori per la caratterizzazione chimica e chimico-fisica di essi, al fine di accertare la piena compatibilità ambientale delle terre e rocce da scavo rispetto al loro riutilizzo. Il Piano, dovrà essere preventivamente approvato dall'ARPA Sicilia, con la quale si dovranno concordare le modalità di campionamento (numero, profondità e modalità di esecuzione dei sondaggi) e i parametri da rilevare. I risultati delle analisi sui campioni prelevati dovranno essere confrontati con le Concentrazioni Soglia di Contaminazione di cui alle colonne A e B Tabella 1 Allegato 5, al titolo V parte quarta del D.Lgs. 152/2006 e ss.mm.ii.
 - b) Il Progetto di Gestione delle terre e rocce da scavo, redatto in relazione agli esiti del campionamento dei terreni, nel quale dovranno essere indicate:
 - le aree di scavo;
 - la quantità del materiale che sarà riutilizzato e i tempi di riutilizzo, la collocazione e durata degli stoccaggi temporanei dello stesso e la sua collocazione definitiva;
 - la quantità del materiale scavato eccedente e le modalità di rimozione, raccolta e



smaltimento dello stesso e degli eventuali corpi estranei provenienti dall'escavazione, secondo le disposizioni in materia;

- per la parte del materiale scavato che risulta contaminato, e pertanto non idoneo al riutilizzo, dovranno essere indicate le modalità di gestione e trasporto e la destinazione finale (siti di recupero/smaltimento).

8. Tenendo conto di quanto presentato con il SIA e con l'integrazione CTVA-2014-2902 del 21/08/2014 relativamente al cantiere base 3, in cui il Proponente aveva individuato una alternativa progettuale che prevede la localizzazione del cantiere in area non vincolata, in fase di progettazione esecutiva dovrà essere presentato alla Regione Sicilia un piano dettagliato relativo alla cantierizzazione che definisca:

- la localizzazione dei cantieri base, che dovranno essere ubicati in aree prive di vincoli, preferibilmente in aree già urbanizzate, riducendo comunque al minimo l'occupazione di aree; dovranno essere indicate e localizzate le aree di cantiere (elettrdotto aereo, stazioni elettriche, opere connesse) e le piste di cantiere;
- dovranno essere indicati eventuali recettori in prossimità delle aree di cantiere e le misure che si intendono attuare per la mitigazione degli impatti; le misure per evitare il superamento dei limiti previsti dalla normativa vigente relativamente alle emissioni e agli scarichi; gli accorgimenti adottati per prevenire possibili contaminazioni del suolo e sottosuolo, le modalità di ripristino;
- i rifiuti prodotti sia nella fase di costruzione sia in quelle di dismissione, la tipologia e stima dei rifiuti, i luoghi, le modalità e i tempi di stoccaggio degli stessi, le procedure di raccolta smaltimento e recupero, la destinazione finale di tutti i tipi di materiali rimossi.

9. Il progetto esecutivo dell'opera dovrà essere corredato da opportuni capitoli di appalto, nei quali dovranno essere indicate tutte le azioni previste nel progetto in esame e quelle scaturite dalle prescrizioni del presente parere e dovranno essere previsti gli oneri, a carico dell'appaltatore, per far fronte a tutte le cautele, prescrizioni e accorgimenti necessari per rispettare le condizioni ambientali del territorio interessato dall'opera con particolare attenzione alla salvaguardia:

- a) delle acque superficiali e sotterranee, con idonei schemi operativi relativi al convogliamento delle acque meteoriche e al trattamento delle acque provenienti dalle lavorazioni, dai piazzali, dalle officine e dal lavaggio dei mezzi di cantiere, nonché dalla protezione dei suoli da spandimenti o spillamenti accidentali;
- b) della salute pubblica e del disturbo alle aree residenziali e ai servizi, ivi incluse le viabilità sia locale che di collegamento;
- c) del clima acustico, utilizzando mezzi certificati con marchio CE di conformità ai livelli di emissione acustica contemplati, macchina per macchina, nell'Allegato I al D.Lgs. 262/2002 in attuazione della direttiva 2000/14/CE concernente l'emissione acustica ambientale delle macchine ed attrezzature destinate a funzionare all'aperto;
- d) della qualità dell'aria, utilizzando mezzi omologati rispetto ai limiti di emissione stabiliti dalle norme nazionali e comunitarie in vigore alla data di assegnazione dei lavori;



e) del terreno di scotico proveniente dalle aree di cantiere e dalla sede stradale che deve essere stoccato, con le modalità riportate nel D.Lgs. 152/2006 e ss.mm.ii., nella parte relativa alle "Terre e rocce di scavo" e utilizzato nel più breve tempo possibile, per i ripristini previsti; l'eventuale utilizzo di terreno vegetale con caratteristiche chimico-fisiche diverse da quelle dei terreni interessati dall'opera deve essere attentamente valutato e considerato per mantenere la continuità ecologica con le aree limitrofe.

Tali capitoli dovranno essere riferiti sia alla fase costruttiva sia alla fase di gestione dell'opera.

10. Il progetto esecutivo dell'opera dovrà essere corredato dal Piano di Monitoraggio Ambientale (PMA) aggiornato ed integrato in considerazione anche delle valutazioni e prescrizioni del presente decreto nonché delle "Linee Guida per la predisposizione del Progetto di Monitoraggio Ambientale (PMA) delle opere soggette a procedure di VIA (D.Lgs.152/2006 e s.m.i.; D.Lgs.163/2006 e s.m.i.)", predisposte dal MATTM con la collaborazione dell'ISPRA e del Ministero dei Beni e delle Attività Culturali e del Turismo. Il PMA dovrà essere approvato dall'ARPA Sicilia, con la quale si concorderanno anche le modalità e la frequenza di restituzione dei dati, in modo da consentire alla medesima, qualora necessario, di indicare, in tempo utile, ulteriori misure di mitigazione da adottare. Il PMA, corredato del parere di ARPA, dovrà essere sottoposto all'approvazione del MATTM.

Ante Operam: fase di progettazione esecutiva

Ambiente idrico, suolo e sottosuolo

11. In merito all'attraversamento dei corsi d'acqua i sostegni degli elettrodotti non devono essere posti nell'area golenale, ma almeno ad una distanza di 10 m dal ciglio di sponda/piede esterno dell'argine dei corsi d'acqua.
12. In fase di progettazione esecutiva dovranno essere eseguite indagini geologiche, geotecniche e idrogeologiche con profili stratigrafici e geotecnici del territorio interessato dall'opera che rappresentino le caratteristiche fisico-meccaniche dei terreni interessati dalla cantierizzazione (piste e aree traliccio). In particolare per i sostegni dovranno essere realizzate apposite indagini geognostiche di tipo diretto allo scopo di valutare più dettagliatamente le caratteristiche geologico-stratigrafiche e per progettare idonee strutture fondali. I sostegni che sono ubicati nelle vicinanze di scarpate morfologiche o calanchive dovranno essere posizionati a distanza di sicurezza da tali elementi.
13. In fase di progettazione esecutiva dovranno essere eseguite indagini geologiche e idrogeologiche di dettaglio con profili stratigrafici che rappresentino le opere di fondazione, i livelli e tipologia della falda, le eventuali oscillazioni, le eventuali interferenze, e le relative soluzioni tecniche adottate per evitare qualsiasi squilibrio dell'assetto idrogeologico negli ambiti interessati.
14. In relazione alla realizzazione di nuovi sostegni ubicati nelle aree perimetrate dal PAI il Proponente dovrà predisporre tutti gli studi necessari e previsti dalla normativa PAI di riferimento, al fine di acquisire il parere dell'Autorità di Bacino. In



particolare, per le aree PF3 del PAI interessate dai sostegni e dalla cantierizzazione (viabilità ed aree di realizzazione dei tralicci), dovrà essere dimostrato, sulla base della documentazione progettuale prevista dalle normative vigenti, il superamento di condizioni di instabilità sia *ante operam* che *post operam*. Dovranno essere inoltre adottati adeguati interventi tecnico-progettuali in materia di sicurezza e idonee misure di mitigazione ambientale, facendo ricorso anche a tecniche di ingegneria naturalistica. Nel caso dovesse emergere la necessità di effettuare varianti queste dovranno essere sottoposte a valutazione da parte del MATTM ai sensi dell'art. 20 del D.Lgs. 152/2006 e s.m.i..

15. In sede di progettazione esecutiva, compatibilmente con la tutela delle aree di maggior valore naturalistico (aree boscate, corsi d'acqua etc.) e con le esigenze di sicurezza dell'opera, ove possibile, sviluppare ottimizzazioni del tracciato dell'elettrodotto e/o adottare accorgimenti tecnici che consentano di ridurre le interferenze con le colture agricole di pregio.

Ante Operam: fase di progettazione esecutiva

Paesaggio

16. In merito alla componente paesaggio, in tutti gli ambiti paesaggistici ("punti di attenzione") caratterizzati da impatto paesaggistico "rilevante ma tollerabile" (rif. tabella a pag. 675 della Relazione del SIA), con particolare riguardo a quelli con livelli di impatto compresi tra 8 e 12, valutare la possibilità di interventi di mitigazione quali, ad esempio, l'utilizzo di tipologie di sostegno alternative alla soluzione standard adottata nel progetto (ad es. sostegni tubolari monostelo, sostegni Rosenthal), localizzandole cartograficamente e verificandone l'inserimento mediante opportune fotosimulazioni da punti di vista statici e dinamici, al fine di permettere l'individuazione della migliore soluzione relativamente all'impatto sulla componente paesaggio e beni culturali e valutando anche le eventuali ricadute sulle altre componenti ambientali. Tale scelta dovrà essere verificata di concerto con il MIBAC.
17. Alla luce del parere della Provincia regionale di Ragusa acquisito al prot. DVA-2014-32119 del 7/10/2014, il Proponente dovrà valutare il posizionamento e la tipologia del sostegno n. 4 alla luce dei livelli di tutela delle aree prospicienti.
18. Dovrà essere predisposto un progetto di interventi di mascheramento e inserimento paesaggistico delle stazioni elettriche, nel rispetto degli elementi strutturanti le componenti paesaggistiche esistenti.

Ante Operam: fase di progettazione esecutiva

Campi elettromagnetici, atmosfera, rumore

In fase di progettazione esecutiva dovranno essere dettagliate le misure di mitigazione che verranno adottate al fine rispettare in tutte le fasi di lavorazione i limiti normativi relativi alle emissioni acustiche e atmosferiche. Si prescrive inoltre che i mezzi d'opera siano certificati con marchio CE di conformità ai livelli di emissione acustica contemplati, macchina per macchina, nell'Allegato I al D.Lgs. n



262/2002 in attuazione della direttiva 2000/14/CE concernente l'emissione acustica ambientale delle macchine ed attrezzature destinate a funzionare all'aperto.

20. In fase di progettazione esecutiva degli interventi previsti dal progetto dovrà essere redatto un apposito studio che attesti:

- la conformità dell'opera al vincolo determinato dalla fascia di rispetto ai sensi di quanto stabilito dalla Legge 36/2001; non potrà pertanto essere ritenuto conforme a norma di legge un tracciato tale che la fascia di rispetto che lo caratterizza, determinata secondo le modalità previste dal DM 29/05/2008, comporti interferenza con recettori quali definiti dalla medesima Legge 36/2001, articolo 4, comma 1, lettera h;

- il rispetto dei limiti di esposizione e degli obiettivi di qualità fissati dal DPCM 8/07/2003.

Lo studio dovrà essere trasmesso all'ARPA Sicilia e ai Comuni interessati dal progetto i quali dovranno verificare l'eventuale presenza di luoghi a permanenza non inferiore a quattro ore. Se dalla verifica della compatibilità elettromagnetica del tracciato dovesse scaturire la necessità di una o più varianti significative esse dovranno essere sottoposte preventivamente a Verifica di Assoggettabilità a VIA, di cui all'art. 20 del D.Lgs.152/2006 e ss.mm.ii. e da ciò potranno scaturire ulteriori conseguenti prescrizioni.

Ante Operam: fase di progettazione esecutiva


Flora, fauna, vegetazione, ecosistemi, Siti Natura 2000 e rete Ecologica

21. La progettazione esecutiva relativa agli interventi di nuova realizzazione dovrà tenere conto della vegetazione esistente, evitando interferenze con habitat prioritari di interesse comunitario e limitando il più possibile il taglio della vegetazione arborea e arbustiva. Inoltre:

a) le piste di accesso alle aree d'intervento, dovranno evitare il più possibile habitat naturali, utilizzando possibilmente percorsi esistenti ed aree alternative;

b) dovrà essere verificato il rispetto di quanto previsto dalle normative regionali in merito al taglio nelle aree boscate, ai rimboschimenti compensativi, ai ripristini con materiale vegetale certificato.

22. Il Proponente dovrà attuare tutte le misure di mitigazione/compensazione proposte nel SIA e nella documentazione integrativa. In fase di progettazione esecutiva dovranno inoltre essere definiti in dettaglio gli interventi e le misure che si intendono attuare per il ripristino delle aree e delle piste di cantiere previste per la realizzazione e demolizione di tutte le opere al fine riportare la situazione *ante operam*. I progetti dovranno contemplare anche le cure colturali degli elementi vegetazionali per i primi 5 anni, dall'impianto. Si dovrà in ogni caso prevedere la risemina delle superfici ove si sia verificato un mancato o ridotto sviluppo della copertura erbacea e la sostituzione delle fallanze nell'ambito delle formazioni arboree ed arbustive ricostituite. Le specie vegetali da utilizzare per le opere di ripristino dovranno essere concordate con gli uffici competenti uffici regionali.



23. In merito ai rischi di collisione, al fine di ottimizzare le misure di mitigazione proposte nel SIA e nella documentazione integrativa:

- a) dovrà essere redatto un piano di monitoraggio ante e post operam ed un progetto in merito alle misure di mitigazione, sulla base delle più recenti linee guida nazionali (“Linee guida per la mitigazione dell’impatto delle linee elettriche sull’avifauna”-ISPRA 2008) e internazionali (es: Guidelines for mitigating conflict between migratory birds and electricity power grids UNEP/CMS/Conf.10.30.2011). L’attività di monitoraggio dell’avifauna e della chiroterofauna sarà a carico del Proponente. Il piano di monitoraggio e il progetto relativo alle misure di mitigazione dovranno essere finalizzati alla definizione precisa e puntuale:
 - delle modalità per il monitoraggio ante operam e post operam (durata, punti di misura, modalità, tecniche);
 - della verifica ed eventuale integrazione dei tratti di elettrodotto in progetto già individuati e per i quali è necessario attuare gli interventi di riduzione del rischio di collisione;
 - delle modalità circa la disposizione, la tipologia, il numero, dei dispositivi di segnalazione e dissuasione visivi e acustici, al fine di prevenire possibili collisioni che potrebbero manifestarsi anche in particolare condizioni meteorologiche avverse.
- b) I contenuti del piano di monitoraggio ed il progetto relativo alle misure di mitigazione dovranno essere definiti in accordo con gli enti gestori dei siti Natura 2000 analizzati nell’ambito della integrazione di cui alla nota CTVA-2014-2902 del 21/08/2014 e redatti da esperti qualificati.
- c) Il Piano di Monitoraggio *ante operam* dovrà essere attuato considerando un periodo di dodici mesi e dovrà prevedere l’osservazione della frequenza di transito degli uccelli sulla base di protocolli consolidati e verificando la possibilità di utilizzare strumenti/tecnologie indicati dalla più recente ricerca scientifica e disponibili sul mercato. Sulla base degli esiti del monitoraggio dovrà essere verificata la necessità di definire ulteriori misure mitigative.
- d) Il Piano di Monitoraggio *post operam* dovrà essere previsto almeno per una durata di tre anni.

Ante Operam: fase precedente la cantierizzazione

Aspetti progettuali


24. Per consentire il controllo circa il rispetto delle prescrizioni impartite, la data di inizio lavori ed il cronoprogramma delle singole fasi di ciascun cantiere dovranno essere tempestivamente comunicati (almeno 30 giorni prima) alla Regione Sicilia, ARPA Sicilia, Autorità di Bacino, Enti gestori dei Siti Natura 2000 analizzati nell’ambito della VINCA, Province e Comuni.



Corso Opera: tutte le fasi

Ambiente idrico, suolo e sottosuolo

25. In corrispondenza dei versanti occorre, durante l'esecuzione degli scavi, adottare tutte le precauzioni per garantire la stabilità delle pareti di scavo, la stabilità del terreno a bordo dello scavo e la corretta deposizione del materiale ai lati dello scavo.
26. Per la fase di realizzazione dei tralicci e/o laddove sono presenti falde superficiali, si dovrà prevedere che le attività di perforazione e di esecuzione delle fondazioni non determinino l'insorgere del rischio di diffusione delle sostanze inquinanti dovute ai fluidi di perforazione.
27. Dovranno essere utilizzati materiali non inquinanti in tutte le fasi della lavorazione e fare ricorso a tecniche che garantiscano che le eventuali scorie prodotte durante i lavori non permangano nell'ambiente al fine di impedire ogni possibile inquinamento del suolo e delle acque superficiali e di falda.
28. Le operazioni di rinterro degli scavi con il riutilizzo del medesimo materiale proveniente dall'escavazione dovranno essere condotte secondo le modalità di cui al Dlgs. 152/2006 artt. 184 bis e 185 ss.mm.ii. Dovranno essere utilizzati idonei dispositivi al fine di evitare la dispersione nel terreno di residui derivanti dalle lavorazioni.
29. Nel caso si prevedano depositi temporanei dei materiali provenienti dalla realizzazione dell'elettrodotto e delle opere connesse:
 - a) dovranno essere predisposte tutte le misure idonee alla protezione del suolo disponendo sulla superficie interessata appositi teli plastici di spessore adeguato;
 - b) dovranno essere evitati depositi provvisori di materiali della dismissione in corrispondenza delle aree ripariali e di pertinenza dei corsi d'acqua, fossi o scoline;
 - c) si dovrà provvedere sollecitamente alla pulizia e al ripristino delle aree utilizzate, per il lavoro di smantellamento, una volta completate le operazioni di rinterro e trasporto a discarica dei materiali.
30. Nelle zone agricole:
 - a) i lavori dovranno essere realizzati fuori dai periodi di produzione o altrimenti dovranno essere compensate le perdite di produzione derivanti dall'esecuzione dei lavori;
 - b) dovranno essere ripristinate tutte le opere di miglioramento fondiario eventualmente interferite dall'esecuzione dei lavori, come fossi di drenaggio, impianti di irrigazione, canali irrigui, a carico del realizzante;
 - c) il Proponente dovrà, nei casi in cui ci siano interferenze con i sistemi di irrigazione lungo il tracciato, concordare con i singoli agricoltori le misure da adottare per evitare tali interferenze e le eventuali opere compensative.



Corso Opera: tutte le fasi

Flora, fauna, vegetazione, ecosistemi e Siti Natura 2000 e rete Ecologica

31. L'area di ripulitura della vegetazione dovrà essere limitata a quella effettivamente necessaria alle esigenze costruttive sia per l'apertura di eventuali nuove piste, sia per le piazzole per la costruzione dei sostegni. Le aree di cantiere dovranno essere perimetrate e recintate e dovranno essere adottate tutte le misure cautelative al fine di evitare che le attività ed i mezzi di cantiere interferiscano con la vegetazione arborea e arbustiva. La posa e la tesatura dei conduttori dovrà essere effettuata evitando il taglio ed il danneggiamento della vegetazione. Il conduttore basso dell'elettrodotto, per quanto possibile, dovrà essere posizionato ad un'altezza tale da evitare un eventuale taglio della vegetazione. Nel caso l'interferenza con la vegetazione fosse inevitabile, particolari tecniche cautelative dovranno essere attuate per l'esecuzione del taglio (capitozzatura). Le operazioni di ripristino vegetazionale dovranno essere realizzate immediatamente dopo la fine della realizzazione dei sostegni. A seguito delle demolizioni degli elettrodotti i ripristini dovranno essere effettuati in modo tale da consentire l'uso del suolo *ante operam*.
32. Per assicurare la congruità del progetto con le tutele poste in essere nei siti di Rete Natura 2000 posti nelle vicinanze dell'opera e nei corridoi ecologici identificati dalla rete ecologica regionale, i lavori dovranno essere eseguiti al di fuori del periodo di riproduzione/nidificazione delle specie protette faunistiche. A tal fine si dovranno sviluppare con gli Enti gestori, specifici e mirati cronoprogrammi dei lavori di cantiere in modo da evitare il periodo maggiormente critico nei confronti delle specie presenti. Nelle aree di cantiere dovranno essere adottate tutte le misure necessarie per non arrecare disturbo alla fauna e dovranno essere attuate tutte le mitigazioni a tutela della fauna e della vegetazione descritte nel SIA, nella VINCA e nelle integrazioni.

Corso Opera: tutte le fasi

Rumore, atmosfera

33. Per quanto riguarda le emissioni atmosferiche ed acustiche in fase di cantiere, ferme restando le misure di mitigazione descritte nel SIA e nelle integrazioni:
- a) il Proponente dovrà assicurare che l'impresa appaltatrice adotti tutti gli accorgimenti tecnici nonché le modalità di gestione del cantiere, atte a ridurre la produzione e la propagazione di polveri; a tal fine si prescrive di bagnare giornalmente le aree di lavoro in prossimità dei ricettori, considerando un raggio di m 50 da questi; una costante bagnatura di tutte le aree interessate da movimentazione di terreno dei cumuli di materiale stoccati nelle aree di cantiere; in caso di presenza di evidente ventosità, dovranno essere realizzate apposite misure di protezione superficiale delle aree assoggettate a scavo o riporto tramite teli plastici ancorati a terra, fino alla stesura dello strato superficiale finale di terreno vegetale;
 - b) relativamente alle emissioni acustiche:



- durante le fasi di cantiere in prossimità di centri abitati o di ricettori sensibili dovranno essere realizzate barriere antirumore fissi e mobili, il cui dimensionamento dovrà essere definito in relazione alle specifiche caratteristiche locali;
- dovranno essere impiegati impianti fissi, gruppi elettrogeni e compressori insonorizzati.

Corso Opera e Post Operam: tutte le fasi

Monitoraggio Ambientale

34. In relazione agli esiti dei monitoraggi prescritti, dovranno essere adottati i provvedimenti necessari a mitigare e a limitare, con le modalità definite dall'ARPA Sicilia, gli eventuali impatti derivanti dall'attuazione del progetto. Dovranno essere resi pubblici e accessibili tutti i dati rilevati dai monitoraggi prescritti, in relazione alle inerenti determinazioni stabilite dall'ARPA Sicilia.

Post Operam: tutte le fasi

Monitoraggio Ambientale

35. I report relativi al monitoraggio dell'avifauna dovranno essere inviati al MATTM, alla Regione Sicilia e agli Enti gestori dei Siti Natura 2000 analizzati nell'ambito della VINCA. Sulla base degli esiti del monitoraggio si potranno prevedere ulteriori misure di mitigazione.
36. Durante le fasi di controllo periodico del tracciato dovrà essere effettuato il monitoraggio dello stato e della conservazione dei dispositivi di segnalazione/dissuasione e dovrà essere effettuata la sostituzione dei dispositivi deteriorati e il riposizionamento di quelli che si sono spostati.
37. Il Proponente dovrà concordare con Arpa Sicilia per quali recettori (ricadenti all'interno delle DPA o presenti in prossimità delle nuove linee) dovrà essere effettuato il monitoraggio *post operam* dei valori dei campi elettromagnetici. A tal fine il Proponente dovrà concordare con Arpa Sicilia le modalità e la durata del monitoraggio, le modalità di raccolta e trasmissione dei dati.

Altre disposizioni

38. Cinque anni prima della dismissione delle opere il Proponente dovrà sottoporre all'approvazione del MATTM il piano esecutivo di dismissione e del ripristino ambientale delle aree interessate dall'opera, con l'indicazione delle risorse necessarie, delle forme di finanziamento e di accantonamento. L'esecuzione del piano sarà a carico del proprietario del sistema.
39. Alla conclusione di ognuna delle fasi temporali in cui il quadro prescrittivo è articolato (pre-progettazione esecutiva, progettazione esecutiva, *ante operam*, corso d'opera, *post operam*), il Proponente dovrà fornire al MATTM una relazione che attesti lo stato di avanzamento delle ottemperanze alle prescrizioni indicate fino alla completa ottemperanza di tutte le prescrizioni;



Sez. B)

Prescrizioni del Ministero dei beni e delle attività culturali e del turismo

Per la tutela archeologica dei siti interessati dai lavori

1. Tutte le opere e le attività di cantiere (con la connessa viabilità di servizio), che in progetto prevedono opere di scavo e di alterazione dell'assetto geomorfologico esistente, e che sono da realizzare nelle aree indiziate d'interesse archeologico dovranno essere puntualmente localizzate prima della progettazione esecutiva nei terreni attraversati dall'elettrodotto ai fini delle indagini archeologiche da eseguire secondo modalità operative concordate con le soprintendenze competenti per territorio. Tali indagini dovranno essere eseguite sotto la sorveglianza di personale tecnico archeologico specializzato, che opererà in stretta collaborazione con le Soprintendenze stesse. Lo stesso personale archeologico dovrà provvedere alle rilevazioni fotografiche e cartografiche relative alle arce indiziate d'interesse archeologico, qualora nel corso di tali accertamenti tecnici di tipo archeologico emergessero evidenze di interesse archeologico. Inoltre, qualora si rendesse necessario, dovranno essere effettuate nelle suddette aree indagini di tipo stratigrafico con impiego dello stesso personale archeologico. In tale eventualità gli archeologi provvederanno alla documentazione scientifica delle indagini stratigrafiche sotto il coordinamento tecnico scientifico delle Unità operative archeologiche. Tutta la documentazione tecnico scientifica archeologica dovrà essere depositata in originale ed in formato digitale presso le Soprintendenze;
2. dovrà essere data comunicazione alle Soprintendenze Beni Culturali e Ambientali competenti per territorio della data di inizio lavori con almeno venti giorni di anticipo e comunque con congruo anticipo;
3. i lavori di scavo dovranno essere effettuati alla presenza di un archeologo incaricato dalla Ditta committente per l'intera durata dell'intervento e, in ogni caso, sotto la sorveglianza di personale delle Soprintendenze, che ai sensi dell'art. 90 del D.Igs. 42/2004 sul rinvenimento fortuito di beni archeologici, qualora nel corso dei lavori dovessero evidenziarsi situazioni di interesse archeologico, interverranno secondo le vigenti leggi di tutela chiedendo anche in corso d'opera eventuali modifiche al progetto.

Ai fini della tutela paesaggistica dei luoghi

4. La progettazione esecutiva dovrà contenere elaborati grafici e fotografici in cui sarà documentata una ottimizzazione del progetto definitivo atta alla minimizzazione dell'impatto paesaggistico delle opere da realizzare, concordando le soluzioni più idonee con le Soprintendenze interessate per ogni Provincia, tenendo conto che:
 - a) dovranno essere adottati tutti gli accorgimenti idonei a mitigare gli impatti prodotti sulle località attraversate dall'elettrodotto e sulle visuali pubbliche dalle quali è possibile osservare il paesaggio tutelato, nel corso della progettazione esecutiva dovranno essere valutate con le soprintendenze provinciali competenti soluzioni atte ad ottimizzare la tipologia e l'altezza dei sostegni, nonché l'impatto prodotto dalle opere connesse;



- b) dovrà essere minimizzata l'interferenza fisica e visiva con il boschetto Mineo mediante la modifica del tracciato proposto, valutando la possibilità di spostare il sostegno 41 al di fuori dell'area boscata per evitare il taglio degli alberi e studiare il posizionamento del traliccio 39;
- c) eventuali opere poste in prossimità di corsi d'acqua, valloni ed impluvi dovranno essere realizzate senza creare in alcun caso una benché minima riduzione delle sezioni idrauliche esistenti;
- d) dovrà essere spostato verso nord il tracciato per evitare di interferire con il SIC ITA050002 Torrente Vaccarizzo (tratto terminale) e dovrà essere verificata la possibilità di delocalizzare il cantiere base 3 il quale, nel caso di spostamento del tracciato, verrebbe a trovarsi dalla parte opposta rispetto al SIC.

Per la cantierizzazione:

- e) tutti i lavori e il deposito dei materiali dovranno interessare esclusivamente le aree di sedime delle opere da realizzare senza interferire con l'ambiente circostante;
 - f) prima dell'inizio dei lavori dovranno essere predisposte le opportune piazzole, scelte in prossimità del tracciato, per il deposito provvisorio dei materiali di cantiere, avendo cura di scegliere terreni incolti e privi di vegetazione arborea che dovranno successivamente essere sottoposte a opere di riqualificazione ambientale;
 - g) dovrà essere ridotta al minimo l'apertura di nuove piste e dovrà essere posta ogni cura affinché quelle necessarie non siano particolarmente visibili, utilizzando materiali che si inseriscono coerentemente nel paesaggio circostante;
 - h) eventuali materiali di risulta provenienti dagli scavi per la posa dei sostegni, non riutilizzabili nell'ambito dei lavori, dovranno essere smaltiti presso discariche autorizzate;
5. al fine di poter operare i dovuti controlli nel corso dell'esecuzione delle opere e di quelle di riqualificazione paesaggistica delle aree eventualmente degradate, la Società dovrà comunicare alle Soprintendenze competenti con congruo anticipo la data di inizio dei lavori al fine di potere esercitare l'Alta Sorveglianza;
 6. la Ditta dovrà presentare annualmente, entro il mese di novembre, alle Soprintendenze, un'ampia e articolata relazione che illustri le opere realizzate nel corso dell'anno e fornisca il programma di quelle che intendono realizzare nel corso dell'anno successivo. La medesima comunicazione dovrà riportare in allegato un'adeguata documentazione fotografica in originale ed a colori dello stato dei luoghi interessato dalle opere eseguite e una rappresentazione cartografica della posizione dei punti di vista delle riprese fotografiche;
 7. a fine lavori le aree di cantiere dovranno essere reintegrate nei loro aspetti e nei loro valori paesaggistici.



Art. 2 (Verifiche di Ottemperanza)

Alla verifica di ottemperanza delle prescrizioni riportate all'art. 1 si provvederà, con oneri a carico del Proponente, laddove le attività richieste ai soggetti coinvolti non rientrino tra i compiti istituzionali, come indicato di seguito:

Sez. A)

Prescrizioni della Commissione Tecnica di verifica dell'impatto ambientale VIA/VAS

Prescrizioni: A) 1, 2, 3

Termine per l'avvio della Verifica di Ottemperanza: ANTE OPERAM (fase di progettazione definitiva – prima della chiusura della Conferenza dei servizi decisoria presso il MISE)

Ente Vigilante: Ministero dell'ambiente e della tutela del territorio e del mare

Prescrizione: A) 4

Termine per l'avvio della Verifica di Ottemperanza: ANTE OPERAM (prima della chiusura della Conferenza dei servizi decisoria presso il MISE)

Ente Vigilante: Ministero dell'ambiente e della tutela del territorio e del mare

Enti Coinvolti: Assessorato regionale delle Infrastrutture e della Mobilità Dipartimento regionale delle infrastrutture, della mobilità e dei trasporti Servizio Ufficio del Genio Civile della Provincia di Palermo e Autorità di Bacino competente

Prescrizioni: A) 5, 15

Termine per l'avvio della Verifica di Ottemperanza: ANTE OPERAM (fase di progettazione esecutiva)

Ente Vigilante: Ministero dell'ambiente e della tutela del territorio e del mare

Ente Coinvolto: Regione Siciliana

Prescrizioni: A) 7, 10

Termine per l'avvio della Verifica di Ottemperanza: ANTE OPERAM (fase di progettazione esecutiva)

Ente Vigilante: Ministero dell'ambiente e della tutela del territorio e del mare, previo parere di ISPRA

Prescrizione: A) 8

Termine per l'avvio della Verifica di Ottemperanza: ANTE OPERAM (fase di progettazione esecutiva)



Ente Vigilante: Regione Siciliana

Ente Coinvolto: Ministero dei beni e delle attività culturali e del turismo

Prescrizioni: A) 9, 24

Termine per l'avvio della Verifica di Ottemperanza: ANTE OPERAM (fase di progettazione esecutiva)

Ente Vigilante: Regione Siciliana

Prescrizioni: A) 11, 12, 13, 14

Termine per l'avvio della Verifica di Ottemperanza: ANTE OPERAM (fase di progettazione esecutiva)

Enti Vigilanti: Autorità di Bacino per i territori di competenza

Prescrizioni: A) 6, 16, 18

Termine per l'avvio della Verifica di Ottemperanza: ANTE OPERAM (fase di progettazione esecutiva)

Enti Vigilanti: Ministero dell'ambiente e della tutela del territorio e del mare di concerto con il Ministero dei beni e delle attività culturali e del turismo (Soprintendenze beni culturali e ambientali competenti per territorio)

Prescrizioni: A) 17

Termine per l'avvio della Verifica di Ottemperanza: ANTE OPERAM (fase di progettazione esecutiva)

Enti Vigilanti: Ministero dell'ambiente e della tutela del territorio e del mare di concerto con il Ministero dei beni e delle attività culturali e del turismo (Soprintendenze beni culturali e ambientali competenti per territorio)

Ente Coinvolto: Provincia Regionale di Ragusa

Prescrizioni: A) 19, 20

Termine per l'avvio della Verifica di Ottemperanza: ANTE OPERAM (fase di progettazione esecutiva)

Ente Vigilante: Ministero dell'ambiente e della tutela del territorio e del mare, previo parere di ARPA Sicilia



Prescrizioni: A) 21, 22, 23

Termine per l'avvio della Verifica di Ottemperanza: ANTE OPERAM (fase di progettazione esecutiva)

Ente Vigilante: Ministero dell'ambiente e della tutela del territorio e del mare

Enti Coinvolti: Enti gestori dei Siti Natura 2000

Prescrizioni: A) 25, 26, 27, 28, 29

Termine per l'avvio della Verifica di Ottemperanza: CORSO D'OPERA

Enti Vigilanti: Autorità di Bacino per i territori di competenza

Prescrizione: A) 30

Termine per l'avvio della Verifica di Ottemperanza: CORSO D'OPERA

Ente Vigilante: Regione Siciliana

Enti Coinvolti: Comuni coinvolti, ciascuno per la propria competenza

Prescrizioni: A) 31, 33

Termine per l'avvio della Verifica di Ottemperanza: CORSO D'OPERA

Ente Vigilante: Ministero dell'ambiente e della tutela del territorio e del mare, previo parere di ARPA Sicilia

Prescrizioni: A) 32

Termine per l'avvio della Verifica di Ottemperanza: CORSO D'OPERA

Ente Vigilante: Ministero dell'ambiente e della tutela del territorio e del mare

Enti Coinvolti: Enti gestori dei Siti Natura 2000

Prescrizioni: A) 34

Termine per l'avvio della Verifica di Ottemperanza: CORSO D'OPERA e POST OPERAM

Ente Vigilante: Ministero dell'ambiente e della tutela del territorio e del mare, previo parere di ISPRA

Ente Coinvolto: ARPA Sicilia

Prescrizioni: A) 35, 36

Termine per l'avvio della Verifica di Ottemperanza: POST OPERAM

Ente Vigilante: Ministero dell'ambiente e della tutela del territorio e del mare, previo parere di ISPRA



Prescrizioni: A) 37

Termine per l'avvio della Verifica di Ottemperanza: POST OPERAM

Ente Vigilante: Ministero dell'ambiente e della tutela del territorio e del mare

Ente Coinvolto: ARPA Sicilia

Prescrizioni: A) 38

Termine per l'avvio della Verifica di Ottemperanza: POST OPERAM (fase prima della
dismissione)

Ente Vigilante: Ministero dell'ambiente e della tutela del territorio e del mare

Prescrizioni: A) 39

Termine per l'avvio della Verifica di Ottemperanza: TUTTE LE FASI

Ente Vigilante: Ministero dell'ambiente e della tutela del territorio e del mare

Sez. B)

Prescrizioni del Ministero dei beni e delle attività culturali e del turismo

Prescrizioni: B) 1, 4.a)

Termine per l'avvio della Verifica di Ottemperanza: ANTE OPERAM (fase di
progettazione esecutiva)

Ente Vigilante: Ministero dell'ambiente e della tutela del territorio e del mare

Enti Coinvolti: Soprintendenze beni culturali e ambientali competenti per territorio

Prescrizione: B) 2

Termine per l'avvio della Verifica di Ottemperanza: ANTE OPERAM (fase precedente
la cantierizzazione)

Ente Vigilante: Ministero dell'ambiente e della tutela del territorio e del mare

Enti Coinvolti: Soprintendenze beni culturali e ambientali competenti per territorio



Prescrizioni: B) 4.b), 4.c), 4.d)

Termine per l'avvio della Verifica di Ottemperanza: ANTE OPERAM (prima della chiusura della Conferenza dei servizi decisoria presso il MISE)

Ente Vigilante: Ministero dell'ambiente e della tutela del territorio e del mare

Enti Coinvolti: Soprintendenze beni culturali e ambientali competenti per territorio

Prescrizioni: B) 3, 4.e), 4.f), 4.g), 4.h), 5, 6

Termine per l'avvio della Verifica di Ottemperanza: CORSO D'OPERA (fase di cantiere – allestimento del cantiere e lavori per la realizzazione dell'opera)

Ente Vigilante: Ministero dell'ambiente e della tutela del territorio e del mare

Enti Coinvolti: Soprintendenze beni culturali e ambientali competenti per territorio

Prescrizione: B) 7

Termine per l'avvio della Verifica di Ottemperanza: CORSO D'OPERA (fase di cantiere – rimozione e smantellamento del cantiere)

Ente Vigilante: Ministero dell'ambiente e della tutela del territorio e del mare

Enti Coinvolti: Soprintendenze beni culturali e ambientali competenti per territorio

Art. 3 (Disposizioni Finali)

Il presente provvedimento sarà comunicato a Terna Rete Italia S.p.A., al Ministero dei beni e delle attività culturali e del turismo, al Ministero dello sviluppo economico, ad ISPRA, ad ARPA Sicilia e alla Regione Siciliana, la quale provvederà a portarlo a conoscenza delle altre amministrazioni eventualmente interessate.

Terna Rete Italia S.p.A. provvederà alla pubblicazione del presente provvedimento per estratto nella Gazzetta Ufficiale, ai sensi dell'art. 27 del decreto legislativo 3 aprile 2006, n. 152 e ss.mm.ii., notiziandone il Ministero dell'ambiente e della tutela del territorio e del mare – Direzione generale per le valutazioni e le autorizzazioni ambientali, e trasmetterà al medesimo e al Ministero dei beni e delle attività culturali e del turismo, copia del provvedimento autorizzativo finale pubblicato ai sensi dell'art. 11, comma 10, della legge 24 novembre 2000, n. 340.

Ai sensi dell'art. 26, comma 6, del decreto legislativo 3 aprile 2006, n. 152 e ss.mm.ii., il progetto di cui al presente decreto dovrà essere realizzato entro cinque anni decorrenti dalla data di pubblicazione del relativo estratto sulla Gazzetta Ufficiale; trascorso tale periodo, fatta salva la facoltà di proroga su richiesta del proponente, la procedura di valutazione dell'impatto ambientale dovrà essere reiterata.




Il presente decreto è reso disponibile, unitamente ai pareri della Commissione tecnica di verifica dell'impatto ambientale VIA/VAS e del Ministero dei beni e delle attività culturali e del turismo, sul sito WEB del Ministero dell'ambiente e della tutela del territorio e del mare.

Avverso il presente provvedimento è ammesso ricorso al TAR entro 60 giorni e al Capo dello Stato entro 120 giorni decorrenti dalla pubblicazione in Gazzetta Ufficiale.

IL MINISTRO DELL'AMBIENTE
E DELLA TUTELA DEL
TERRITORIO E DEL MARE



IL MINISTRO DEI BENI E
DELLE ATTIVITÀ CULTURALI E
DEL TURISMO





- VISTO** lo Statuto della Regione Siciliana;
- VISTE** le LL.RR. 29.12.1962 n 28 e 10.04.1978 n. 2;
- VISTO** il D.P.R. 28 febbraio 1979 n. 70 che approva il Testo Unico delle leggi sull'ordinamento del Governo e dell'Amministrazione della Regione Siciliana;
- VISTA** la l.r. 15 maggio 2000, n. 10;
- VISTA** la l.r. 16 dicembre 2008 n.19 "Norme per la riorganizzazione dei Dipartimenti Regionali. Ordinamento del Governo e dell'Amministrazione della Regione;
- VISTO** il Decreto del Presidente della Regione 18 gennaio 2013, n. 6 - Regolamento di attuazione del Titolo II della legge regionale 16 dicembre 2008, n. 19. Rimodulazione degli assetti organizzativi dei Dipartimenti regionali di cui al decreto del Presidente della Regione 5 dicembre 2009, n. 12, e successive modifiche ed integrazioni;
- VISTO** il D.P. Reg. n. 59/Area 1^/ S.G. del 28 febbraio 2018 con il quale è stato conferito al dott. Alberto Pierobon l'incarico di Assessore regionale per l'Energia e i Servizi di Pubblica Utilità;
- VISTE** le competenze attribuite al Dipartimento regionale dell'Energia dell'Assessorato regionale dell'Energia e dei Servizi di Pubblica Utilità;
- VISTO** il D.P. Reg. n. 707 16 febbraio 2018 con il quale è stato conferito al dott. D'Urso Salvatore Lorenzo l'incarico di Dirigente Generale del Dipartimento dell'Energia, in esecuzione della deliberazione della Giunta regionale n. 58 del 13/02/2018;
- CONSIDERATO** che l'art. 1, comma 26, della legge 23 agosto 2004, n 239 stabilisce che la costruzione e l'esercizio degli elettrodotti facenti parte della rete nazionale dell'energia elettrica sono attività di preminente interesse statale e sono soggetti ad autorizzazione unica, rilasciata dal Ministero dello Sviluppo Economico di concerto con il Ministero dell'Ambiente e della Tutela del Territorio e previa intesa con la Regione interessata;
- CONSIDERATO** che la società TERNA S.p.A., con nota prot. n. TEFCNA/P20110000653 del 30 dicembre 2011, ha presentato istanza concernente l'autorizzazione alla costruzione ed esercizio, ai sensi dell'articolo 1-sexies del decreto legge 29 agosto 2003, n. 239, convertito, con modificazioni, dalla legge 27 ottobre 2003, n. 290, e modificato dall'art. 1, comma 26, della Legge 23 agosto 2004 n. 239, dell'intervento denominato "Elettrodotto 380 kV in doppia terna Chiaramonte Gulfi – Ciminna ed opere connesse";
- CONSIDERATO** che il Ministero dello Sviluppo Economico, ha comunicato l'avvio delle procedure per l'autorizzazione unica (posizione EL-279), con nota n. 0008413 del 26

aprile 2012, ai sensi della legge 241/1990 e successive modificazioni e del D.P.R. 8 giugno 2001, n. 327, integrato dal decreto legislativo 27 dicembre 2004, n. 330.



CONSIDERATO che la società TERNA S.p.A., con nota prot. n. TRISPA/P20120003142 del 12 luglio 2012 ha trasmesso agli EE.LL. interessati dall'opera la documentazione progettuale;

CONSIDERATO che con nota prot. TRISPA/P20120003537 del 26.07.2012 Terna S.p.A. ha presentato al Ministero dell'Ambiente e della Tutela del Territorio e del Mare – Direzione Generale per la Tutela del Territorio e delle Risorse Idriche e al Ministero per i Beni e le Attività Culturali-Direzione Generale per il Paesaggio, le Belle Arti, l'Architettura e l'Arte Contemporanea domanda di Provvedimento per la Valutazione dell'Impatto Ambientale, ai sensi del D.Lgs n.152 del 03.04.2006 e ss.mm.ii., dell'opera principale Elettrodotto a 380 kV in doppia terna "Chiaromonte Gulfi- Ciminna" (A) e delle opere annesse varianti elettrodotti a 150 kV interferenti (D), varianti elettrodotti a 220 kV interferenti (E) , varianti elettrodotti a 380 kV interferenti (F) nonché per la Valutazione di Incidenza per tutte le opere e/o interventi.

VISTO il Decreto n. 104 del 27 aprile 2016 con il quale il Ministro dell'Ambiente della Tutela del Territorio e del Mare di concerto con il Ministro dei Beni e delle Attività Culturali e del Turismo esprimono la Compatibilità ambientale del progetto oggetto del presente Decreto.

CONSIDERATO che a seguito delle prescrizioni di cui al Decreto 104/2017 Terna S.p.A. con nota TE/P20170004888 del 31 luglio 2017 ha proceduto a trasmettere l'intera documentazione progettuale revisionata ai Ministeri autorizzanti e, con nota TE/P20170004936 del 2 agosto 2017, alle Amministrazioni, Enti e soggetti coinvolti nel procedimento

CONSIDERATO che l'Assessorato dell'Energia e dei Servizi di Pubblica Utilità - Dipartimento Regionale dell'Energia - Servizio I Pianificazione e programmazione energetica ha convocato per gli effetti dell'art. 1, comma 26, della citata legge 239/04, la Conferenza di Servizi per l'acquisizione dei pareri degli enti e degli uffici regionali competenti ad esprimersi sull'opera.

VISTI i provvedimenti di seguito elencati, facenti parte integrante del presente decreto:

- Verbale della Conferenza di Servizi del 14 dicembre 2017 indetta dall'Assessorato dell'Energia e dei Servizi di Pubblica Utilità - Dipartimento Regionale dell'Energia - Servizio I Pianificazione e programmazione energetica;
- nota prot. n. 11752 del 14 dicembre 2017 con la quale la Soprintendenza di Agrigento ha trasmesso parere positivo prot. n. 1331 rilasciato in data 11 febbraio 2016;
- nota prot. n. 8335 del 13 dicembre 2017 con la quale la Soprintendenza di Caltanissetta ha trasmesso parere positivo di massima prot. n. 3448/7 già espresso in data 22 aprile 2015;
- nota prot. n. 22748 del 13 dicembre 2017 con la quale la Soprintendenza di Catania ha rilasciato parere favorevole di compatibilità ambientale, mentre per ciò che riguarda la tutela dei beni archeologici conferma le prescrizioni indicate nei pareri in precedenza rilasciati;
- nota prot. n. 2588 del 14 dicembre 2017 con la quale la Soprintendenza di Enna ha ribadito il parere positivo prot. n. 2310 rilasciato in data 18 settembre 2015;
- nota prot. n. 3370 del 13 dicembre 2017 con la quale la Soprintendenza di Ragusa ha espresso parere favorevole con prescrizioni;
- nota prot. n. 7507 del 13 dicembre 2017 con la quale la Soprintendenza di Palermo ha espresso parere favorevole con prescrizioni;



- nota prot. n. 46129 dell'11 dicembre 2017 con la quale il Distretto Minerario di Caltanissetta ha comunicato che i lavori non interferiscono con attività estrattive e minerarie e ha trasmesso il nulla osta di competenza rilasciato con nota prot. n. 32426 del 4 settembre 2017;
- nota prot. n. 46976 del 14 dicembre 2017 con la quale il Distretto Minerario di Palermo ha confermato il parere di competenza favorevole già espresso in data 01 ottobre 2012 con nota prot. n. 60107;
- nota prot. n. 45120 del 04 dicembre 2017 con la quale il Servizio 8 – URIG ha comunicato il proprio nulla osta, per quanto attiene ai soli aspetti minerari, con prescrizioni;
- nota prot. n. 245613 del 13 dicembre 2017 con la quale il Genio civile di Agrigento ha trasmesso il parere favorevole di compatibilità idraulica n. 615, con prescrizioni;
- nota prot. n. 244981 del 12 dicembre 2017 con la quale il Genio civile di Caltanissetta ha espresso parere favorevole di massima di compatibilità idraulica, con prescrizioni;
- nota prot. n. 246166 del 13 dicembre 2017 con la quale il Genio Civile di Enna ha confermato il parere favorevole di competenza, con prescrizioni, già espresso in data 08 ottobre 2012 con nota prot. n. 354916;
- nota prot. n. 244971 del 13 dicembre 2017 con la quale il Genio Civile di Ragusa ha confermato il parere favorevole di competenza, con prescrizioni, già espresso in data 06 agosto 2012 con nota prot. n. 291320;
- nota prot. n. 148525 del 12 dicembre 2017 con la quale l'Ispettorato Ripartimentale delle Foreste di Caltanissetta ha espresso parere favorevole, con prescrizioni, alle varianti proposte a seguito delle prescrizioni del procedimento di VIA;
- nota prot. n. 17776 del 25 gennaio 2018 con la quale il genio Civile di Catania ha espresso parere favorevole di compatibilità idraulica di massima;
- nota prot. n. 2704 del 14 febbraio 2018 del Dipartimento dell'Urbanistica – Servizi 2/3/4 relativamente all'accertamento di conformità urbanistica dell'opera in oggetto.

RITENUTO di poter procedere, ai sensi dell'art. 1, comma 26, della legge 23 agosto 2004, n 239, alla formalizzazione dell'intesa della Regione Siciliana sul progetto proposto dalla Società TERNA S.p.A., per la realizzazione dell'intervento denominato Elettrodotto a 380 kV in doppia terna "Chiaramonte Gulfi- Ciminna" e delle opere annesse composto dai seguenti interventi:

- A) Elettrodotto a 380 kV in doppia terna "Chiaramonte Gulfi- Ciminna";
- B) Adeguamento della Stazione Elettrica di Ciminna;
- C) Adeguamento della Stazione Elettrica di Chiaramonte Gulfi;
- D) Varianti elettrodotti a 150 kV interferenti;
- E) Varianti elettrodotti a 220 kV interferenti;
- F) Varianti elettrodotti a 380 kV interferenti.

DECRETA

Art. 1 – Per i motivi in premessa citati, ai sensi dell'art. 1, comma 26, della Legge 23 agosto 2004, n 239, si esprime l'intesa della Regione Siciliana sul progetto, proposto dalla Società TERNA S.p.A., per l'intervento denominato "Elettrodotto a 380 kV in doppia terna "Chiaramonte Gulfi- Ciminna" e delle opere annesse".


Art. 2 – L'intesa è vincolata al rispetto delle prescrizioni espresse dai soggetti competenti al rilascio dei diversi pareri, autorizzazioni o nulla osta, comunque denominati, rilasciati nell'ambito del procedimento unico attivato dal Ministero dello Sviluppo Economico.

Art. 3 – E' fatto salvo l'obbligo, da parte della Società TERNA S.p.A., di acquisire ogni altro parere o autorizzazione necessaria per la realizzazione dell'opera, osservando tutte le altre disposizioni di legge vigenti in materia di linee di trasmissione di energia elettrica.

L'intesa così formulata sarà trasmessa al Ministero dello Sviluppo Economico, per la formalizzazione degli atti di competenza di autorizzazione unica alla costruzione delle opere e all'esercizio degli impianti.


Il presente Decreto sarà trasmesso alla Gazzetta Ufficiale della Regione Siciliana per la pubblicazione.

Palermo, li - 7 MAR. 2018


Il Dirigente Generale
(Ing. Salvatore D'Urso)



L'ASSESSORE
(Dott. Alberto Pierobon)



REPUBBLICA ITALIANA



Regione Siciliana

ASSESSORATO REGIONALE DELL'ENERGIA
E DEI SERVIZI DI PUBBLICA UTILITA'

DIPARTIMENTO DELL'ENERGIA

Servizio I

Pianificazione e programmazione energetica

Verbale della Conferenza dei servizi del 14/12/2017

L'anno 2017, il giorno 14 del mese di dicembre alle ore 12.35, presso la sede dell'Assessorato regionale dell'Energia e dei Servizi di Pubblica Utilità in viale Campania, 36 – Palermo, si è svolta la riunione indetta con nota n. 45796 del 06/12/2017 avente ad oggetto: *Procedimento di autorizzazione unica ai sensi dell'art. 1-sexies del D.L. 29/08/2003, n. 239, convertito con modificazioni dalla legge 27/10/2003, n. 290, per la costruzione ed esercizio dell'elettrodotto a 380 kV, in doppia terna, tra le esistenti stazioni elettriche di Chiaramonte Gulfi e di Ciminna, comprensiva delle opere connesse alla sua realizzazione/esercizio proposto da TERNA S.p.A. Revisione progetto TERNA in seguito a prescrizioni V.I.A. – D.M. n. 104 del 27/04/2016. Indizione conferenza di servizi, ai sensi dell'art. 14 della legge 7/08/1990, n. 241 e s.m.i. nel testo previgente alle modifiche introdotte dal D.lgs. 30/06/2017. Convocazione il 14/12/2017.*

Sono presenti:

- 1) Dipartimento dell'Energia: Dott. Domenico Santacolomba, Dirigente del Servizio 1 – Pianificazione e programmazione energetica;
- 2) Dipartimento Urbanistica: Ing. Salvatore Cirone, Dirigente del Servizio 2;
Arch. Rosa Anna Liggio, Dirigente Servizi 3 e 4;
- 3) Assessorato Beni Culturali e Ambientali – Soprintendenza di Palermo: D.ssa Maria Assunta Caltagirone, giusta delega prot. n. 7508/S15 Sopr. del 13/12/2017;
- 4) Ispettorato Ripartimentale delle Foreste di Palermo: Dott. Giovanni Di Leo;
- 5) Dipartimento Tecnico Regionale – Ufficio del Genio Civile di Palermo: Ing. Giuseppe Nogara, giusta delega prot. n. 246049 del 13/12/2017;
- 6) TERNA S.p.A. - Direzione Affari Istituzionali e Autorizzazioni – Funzione Autorizzazione e Concertazione : Arch. Pietro Vicentini, Responsabile Centro Sud.

E' presente l'arch.Girolama Monteleone, che verbalizza.

Introduce i lavori il Dott. Domenico Santacolomba che illustra l'iter autorizzativo del progetto di realizzazione dell'elettrodotto Chiaramonte Gulfi – Ciminna. Legge il verbale della precedente conferenza che si è svolta il 13 dicembre del 2012, durante la quale sono stati acquisiti i pareri trasmessi dagli Enti che hanno completato l'istruttoria e sono state richieste a TERNA integrazioni documentali da parte degli Enti che non hanno espresso definitivamente la propria volontà. In particolare il Genio Civile di Palermo, pur ritenendo il progetto meritevole di approvazione, si riservava di esprimere il definitivo parere dopo aver acquisito il nulla osta di competenza delle U.O. 6 e 9 dello stesso Ufficio e il Dipartimento Urbanistica rilevava la necessità di acquisire il parere di conformità urbanistica da parte dei Comuni interessati, riservandosi di formulare compiutamente il parere. Nel frattempo, si è rimasti in attesa della conclusione del procedimento di VIA nazionale,

che è avvenuta nel 2016. Il progetto è stato rimodulato per ottemperare alle prescrizioni contenute nel provvedimento. Pertanto, occorre che gli Enti che si erano già espressi confermino i pareri resi, mentre quelli che avevano manifestato riserve, si esprimano in merito. Il MiSE ha indetto la conferenza di servizi decisoria per il 20 dicembre 2017. Il Dipartimento ha provveduto, in sede di convocazione, ad inviare il link dove sono contenuti tutti i documenti necessari e le cartografie aggiornate.

Si comunica che, alla data odierna, sono pervenuti i seguenti pareri:

- nota prot. n. 11752 del 14/12/2017 con la quale la Soprintendenza di Agrigento ha trasmesso in allegato copia del parere prot. n. 1331 rilasciato in data 11/02/2016;
- nota prot. n. 8335 del 13/12/2017 con la quale la Soprintendenza di Caltanissetta ha trasmesso in allegato copia del parere di massima prot. n. 3448/7 già espresso in data 22/04/2015;
- nota prot. n. 22748 del 13/12/2017 con la quale la Soprintendenza di Catania ha rilasciato parere favorevole di compatibilità ambientale, mentre per ciò che riguarda la tutela dei beni archeologici conferma le prescrizioni indicate nei pareri in precedenza rilasciati;
- nota prot. n. 2588 del 14/12/2017 con la quale la Soprintendenza di Enna ha ribadito il parere prot. n. 2310 rilasciato in data 18/09/2015, allegato in copia;
- nota prot. n. 3370 del 13/12/2017 con la quale la Soprintendenza di Ragusa ha espresso parere favorevole con prescrizioni;
- nota prot. n. 46129 dell'11/12/2017 con la quale il Distretto Minerario di Caltanissetta ha comunicato che i lavori non interferiscono con attività estrattive e minerarie e ha trasmesso il nulla osta di competenza rilasciato con nota prot. n. 32426 del 4/09/2017;
- nota prot. n. 46976 del 14/12/2017 con la quale il Distretto Minerario di Palermo ha confermato il parere di competenza favorevole già espresso in data 01/10/2012 con nota prot. n. 60107;
- nota prot. n. 45120 del 04/12/2017 con la quale il Servizio 8 – URIG ha comunicato il proprio nulla osta, per quanto attiene ai soli aspetti minerari, con prescrizioni;
- nota prot. n. 245613 del 13/12/2017 con la quale il Genio civile di Agrigento ha trasmesso il parere favorevole di compatibilità idraulica n. 615, con prescrizioni;
- nota prot. n. 244981 del 12/12/2017 con la quale il Genio civile di Caltanissetta ha espresso parere favorevole di massima di compatibilità idraulica, con prescrizioni;
- nota prot. n. 246166 del 13/12/2017 con la quale il Genio Civile di Enna ha confermato il parere di competenza, con prescrizioni, già espresso in data 08/10/2012 con nota prot. n. 354916;
- nota prot. n. 244971 del 13/12/2017 con la quale il Genio Civile di Ragusa ha confermato il parere di competenza, con prescrizioni, già espresso in data 06/08/2012 con nota prot. n. 291320;
- nota prot. n. 148525 del 12/12/2017 con la quale l'Ispettorato Ripartimentale delle Foreste di Caltanissetta ha espresso parere favorevole, con prescrizioni, alle varianti proposte a seguito delle prescrizioni del procedimento di VIA.

Risulta pervenuta la nota prot. 149835 del 14/12/2017 con la quale l'Ispettorato Ripartimentale delle Foreste di Enna comunica l'impossibilità di partecipare alla Conferenza di servizi e rappresenta che, a causa delle limitazioni della propria rete informatica, non è in grado di accedere al link indicato nella lettera di convocazione, pertanto, non è nelle condizioni di poter effettuare le debite valutazioni istruttorie.

Il presidente invita la Società ad illustrare il progetto e in particolare le modifiche apportate a causa delle prescrizioni contenute nella VIA.

L'arch. Vicentini attraverso la proiezione di slides illustra la genesi del progetto, a partire dall'individuazione del corridoio con criteri ERA-ERPA. Il corridoio è stato individuato dal proponente e condiviso dal Tavolo Tecnico con la collaborazione dei Comuni, delle Province, delle Soprintendenze e degli Ispettorati delle Foreste. Il 7/09/2011 è stato sottoscritto il protocollo d'intesa con la Regione Siciliana, Province e Comuni. Il 27/04/2016 è stata rilasciata la VIA

nazionale e il progetto è stato rielaborato apportando varianti che, in parte, erano state proposte nel progetto originario come soluzioni alternative.

La rappresentante della Soprintendenza di Palermo comunica di avere ricevuto solamente la documentazione inerente la variante di Ciminna. Chiede, pertanto, di visionare la cartografia per verificare che il tracciato coincida con quello autorizzato. Consegna, quindi, il parere prot. n. 7507/S15.4 del 13/12/2017, che conferma il parere reso il 27 luglio 2015, con prescrizioni.

Il rappresentante dell'Ispettorato Ripartimentale delle Foreste di Palermo comunica che a breve verrà emesso parere riguardante il vincolo idrogeologico, contenente prescrizioni riguardo modalità e tempi di intervento e ripristino dei luoghi. A tale proposito chiede informazioni sul cronoprogramma del ripristino delle aree, che dovrà essere effettuato in tempi brevi con la contestuale cancellazione delle piste. Inoltre, gli interventi nelle aree boscate verranno autorizzati previo presentazione di progetti particolareggiati se sono previsti eventuali tagli di alberi. Ci sono parecchi pali posizionati in aree che necessitano di essere consolidate con micropalificazioni. Anche in questi casi verranno fatte prescrizioni puntuali.

Il rappresentante di TERNA obietta che i microcantieri non potranno essere chiusi immediatamente, ma alla fine della collocazione e tesatura dei cavi.

Il rappresentante dell'Ispettorato conviene che sia complesso intervenire in aree boscate e aree ripariali. Si terrà conto delle esigenze di cantiere, ma dovrà essere garantito il rispetto dei luoghi.

Il rappresentante del Genio Civile di Palermo esprime parere favorevole di fattibilità idraulica in ordine agli attraversamenti aerei degli alvei torrentizi a condizione che, prima della realizzazione dei lavori, venga stipulato, per ogni attraversamento, il relativo atto di concessione tra TERNA e Ufficio del Genio Civile per le aste torrentizie appartenenti al Demanio regionale e l'atto di concessione tra TERNA e Agenzia del Demanio per gli attraversamenti delle aste torrentizie appartenenti al Demanio idraulico dello Stato.

Interviene l'ing. Cirone, Dirigente del Servizio 2 del Dipartimento Urbanistica, e chiede di avere delucidazioni sulle varianti L, M e N del tracciato, in quanto non risultano pervenute al Dipartimento urbanistica le cartografie aggiornate. Verificato che tutti i piloni risultano insistere su verde agricolo, esprime il nulla osta di compatibilità urbanistica, fermo restando che occorre richiedere l'assenso dei Comuni interessati.

Interviene l'arch. Liggio, Dirigente dei Servizi 3 e 4 del Dipartimento Urbanistica, e ribadisce che, a causa delle numerose varianti apportate al progetto, occorre acquisire i nuovi elaborati progettuali e poi, previo assenso dei Comuni, potrà essere rilasciato il parere di competenza. In questa sede si è venuti a conoscenza di una nota del Ministero che chiede al Dipartimento Urbanistica di farsi tramite presso i Comuni per richiedere l'assenso al progetto. Tale richiesta viene acquisita in data odierna. Verrà, pertanto, richiesto ai Comuni interessati di attestare la conformità urbanistica del progetto. Riguardo al parere di compatibilità di propria competenza, si esprime parere favorevole, fatti salvi i diritti di terzi e i pareri dei Comuni. L'arch. Liggio chiede di acquisire il protocollo d'intesa sottoscritto dai Comuni. TERNA ne fornisce copia. Comunica che domani stesso verrà inviata la richiesta ai Comuni e a breve il Dipartimento esprimerà il parere di competenza.

Il dott. Santacolomba assegna 7 giorni di tempo per le verifiche e le conferme da parte degli Enti che alla data odierna non hanno espresso il parere e rammenta che, ai sensi dell'art. 14 ter, comma 7 della legge 241/90, si riterrà acquisito il parere delle amministrazioni convocate il cui rappresentante, all'esito dei lavori della conferenza, non abbia espresso definitivamente la volontà dell'amministrazione rappresentata o non partecipi ai lavori della conferenza stessa. Dichiarata conclusa la riunione alle ore 14,00.

Letto, confermato e sottoscritto

Il verbalizzante

Il Presidente

Prot. n. 49698R
del 14.12.2017



Regione Siciliana
Assessorato dei Beni Culturali e dell'Identità Siciliana
Dipartimento dei Beni Culturali e dell'Identità Siciliana
www.regione.sicilia.it/beniculturali
Posta certificata del Dipartimento:
dipartimento.beni.culturali@certmail.regione.sicilia.it

Partita Iva 02711070827
Codice Fiscale 80012000826

Soprintendenza Beni Culturali e Ambientali di Agrigento
Via Ugo La Malfa-Villa Genuardi
92100 Agrigento
tel. 0922 552611- fax 0922 401587
sopriag@regione.sicilia.it
Posta certificata: sopriag@certmail.regione.sicilia.it
www.regione.sicilia.it/beniculturali/sopriag

U.O.B. S10.4
Sezione per i beni paesaggistici e demotnoantropologici
tel. 0922 552615 - 0922 552626
fax 0922 401587 - 0922 552688
sopriag.uo4@regione.sicilia.it

Agrigento Prot. n. **11752/4** del **14 DIC 2017**
Allegati n. 1

rif. prot. n. del

Oggetto: Procedimento di autorizzazione unica ai sensi dell'art. 1 -sexties del D.L. 29/08/2003, convertito con modificazioni della legge 27/10/2003 n° 290, per la costruzione ed esercizio dell'elettrodotto a 380 kV in doppia terna, tra le esistenti stazioni elettriche di "Chiaramonte Gulfi" (RG) e di "Ciminna" (PA), comprensiva delle opere connesse alla sua realizzazione/esercizio proposto da TERNA S.p.A.
Conferenza di servizi del 14/12/2017

All'Assessorato Regionale dell'Energia e dei servizi di pubblica utilità
Ufficio diretta Collaborazione dell'Assessore
assessorato.energia.servizi@certmail.regione.sicilia.it

e, p.c.

Assessorato dei Beni Culturali e dell'Identità Siciliana
Dipartimento dei Beni Culturali e dell'Identità Siciliana
dipartimento.beni.culturali@certmail.regione.sicilia.it

Con riferimento all'oggetto ed alla conferenza di servizi, si trasmette in allegato copia del parere rilasciato da questa Soprintendenza in data 11/02/2016 prot. 1331.

IL DIRIGENTE U.O.B. S10.4
Sezione per i beni paesaggistici e demotnoantropologici
Antonino Fera



IL SOPRINTENDENTE
Gabriella Costantino

Responsabile procedimento	Antonino Fera	Responsabile Istruttoria:
Stanza	18 Piano 3	(ove non previsto da leggi o regolamenti è di 30 giorni)
Ufficio Relazioni con il Pubblico (URP)	Tel. 0922 552626	Adriana Cascino
Stanza	e-mail urpsopriag@regione.sicilia.it	Lunedì e Venerdì 9,00-13,00-Mercoledì 15,30-17,30
	Tel. 0922 552516	
	Durata procedimento	
	Responsabile:	
	Orario e giorni ricevimento	



Regione Siciliana
Assessorato dei Beni Culturali e dell'Identità Siciliana
Dipartimento dei Beni Culturali e dell'Identità Siciliana
www.regione.sicilia.it/beniculturali
Posta certificata del Dipartimento:
dipartimento.beni.culturali@certmail.regione.sicilia.it

Partita Iva 02711070827
Codice Fiscale 80012000826

Soprintendenza Beni Culturali e Ambientali di Agrigento
Via Ugo La Malfa-Villa Genuardi
92100 Agrigento
tel. 0922 552611 – fax 0922 401587
sopriag@regione.sicilia.it
Posta certificata: sopriag@certmail.regione.sicilia.it
www.regione.sicilia.it/beniculturali/sopriag

UO 7
Sezione per i beni paesaggistici
tel. 0922 552615 – 0922 552626
fax 0922 401587 – 0922 552688
sopriag.uo7@regione.sicilia.it

Agrigento Prot. n. **1331** del **17 FEB. 2016**
Allegati n.

rif. prot. n. del

OGGETTO: Elettrodotto 380 KV in DT "Chiaramonte Gulfi – Ciminna" - Società Terna S.P.A
Ubicazione: Montone vecchio in Cammarata (AG)
Comune: Cammarata (AG)
Contesto Paesaggistico: PL11 –Arca con livello di tutela 1
BN 27201

Ministero dei beni e delle attività culturali e del Turismo
Direzione generale per il Paesaggio
Servizio 4, Tutela e qualità del paesaggio
Via San Michele,22
00156 ROMA
mbac-dg-pbaac.servizio-4@mailcert.beniculturali.it
mariamaddalena.alessandro@beniculturali.it

e, p.c.

Assessorato dei Beni Culturali e dell'Identità Siciliana
Dipartimento dei Beni Culturali e dell'I.S.
Servizio Tutela ed acquisizioni
Via delle Croci,8
90139 PALERMO
dipartimento.beni.culturali@certmail.regione.sicilia.it

In riscontro alla nota prot. DG/PBAAC//34.19.04/9574 del 24/04/2015;
Visto il Codice dei Beni Culturali e del Paesaggio, D. Lgs. 22 gennaio 2004 n. 42 e s.m.i.;
Visto il Piano Paesaggistico degli ambiti 2,3,5,6,10,11,15, ricadenti nella provincia di Agrigento adottato con D.A. n° 7 del 29 luglio 2013 ai sensi degli artt. 139 e ss. del D.Lgs. 22 gennaio 2004 n° 42 e ss. mm. ii. e degli articoli 24 secondo comma e 10 terzo comma del regolamento di esecuzione della legge 29 giugno 1939, n° 1497, approvato con R.D. 3 giugno 1940, n° 1357;
Visto il "progetto di massima del tracciato territoriale per la collocazione di un elettrodotto in s.t. a 380 KV tra le stazioni elettriche di Paternò (CT) Pantano (CT) e Priolo Gargallo (SR) ed elettrodotto a 380 KV di "Chiaramonte Gulfi – Ciminna" il cui attraversamento ricade anche nel territorio dell'area extra urbana del comune di Cammarata (AG);
Visto le integrazioni per il procedimento di Valutazione di Impatto Ambientale del 24/02/2015 (ns. prot. 2708 del 03/03/2015);
Visto la nota del 11/06/2015 (ns prot. 11/06/2015);
Visti gli elaborati grafici su supporto informatico e le relative integrazioni volontarie

Responsabile procedimento	Antonino Fera	Responsabile Istruttoria:	Salvatore Barone
Stanza	18 Piano 3	Tel.	0922 552626
Ufficio Relazioni con il Pubblico (L'RP)		e-mail	urpsopriag@regione.sicilia.it
Stanza	30 Piano 1°	Tel.	0922 552516
		Durata procedimento	Responsabile:
			Adriana Cascino
		Orario e giorni ricevimento	Lunedì e Venerdì 9,00-13,00-Mercoledì 15,30-17,30

Considerato che l'area attraversata dall'elettrodotto, nel nuovo tracciato in alternativa, ricade nel paesaggio locale 11a - Paesaggio fluviale e aree di interesse archeologico (Aste fluviali e fascia di rispetto; aree di interesse archeologico) con livello di tutela 1 in cui gli obiettivi specifici di tutela e valorizzazione del patrimonio paesaggistico mirano "... alla tutela dei valori percettivi del paesaggio e delle emergenze morfologiche ...".

Verificato che il tipo di intervento previsto non è in contrasto con il livello di tutela previsto nelle norme di attuazione del Piano Paesaggistico;

Si rilascia parere favorevole al progetto preliminare di massima, fermo restando l'obbligo di presentare richiesta di autorizzazione paesaggistica ai sensi dell'art. 146 del Codice dei Beni Culturali e del paesaggio per la progettazione esecutiva.


Resta di competenza del Comune di Cammarata e del suo Ufficio Tecnico accertare la conformità urbanistica delle opere, anche riferite a precedenti concessioni edilizie rilasciate e la osservanza di ogni ulteriore e più restrittiva norma di regolamenti e piani comunali, ed in particolare delle disposizioni delle leggi urbanistiche vigenti.

Fatti salvi i vincoli e gli obblighi derivanti da ogni altra disposizione di legge e senza pregiudizio di eventuali diritti di terzi.

IL DIRIGENTE U.O. 7
Antonino Fera



IL SOPRINTENDENTE
Caterina Greco





Regione Siciliana
Assessorato dei Beni Culturali e dell'Identità Siciliana
Dipartimento dei Beni Culturali e dell'Identità Siciliana
www.regione.sicilia.it/beniculturali

Soprintendenza per i Beni Culturali e Ambientali di Caltanissetta

Via Francesco Crispi, 25 - 93100 Caltanissetta
tel. 0934 - 554968/70
sopricl@regione.sicilia.it
sopricl@certmail.regione.sicilia.it
www.regione.sicilia.it/beniculturali/sopricl

*Prot. n. 46853
del 14/12/2017*

Partita Iva 02711070827
Codice Fiscale 80012000826

S11.3 - Sezione per i Beni Paesaggistici e Demoetnoantropologici
Tel. 0934 - 554968/70
sopricl.U.O.3@regione.sicilia.it

Riferimento prot.: _____ del _____

Caltanissetta
Posizione **BN 10675-3**

Prot. n. *8335* del *13/12/2017*

OGGETTO: Procedimento di autorizzazione unica ai sensi dell'art. 1-sexies del D.L. 29.8.2003, n. 239, convertito con modificazioni dalla legge 27.10.2003, n. 290, per la costruzione ed esercizio dell'elettrodotto a 380 kV, in doppia terna, tra le esistenti stazioni elettriche di "Chiaramonte Gulfi" (RG) e di "Ciminna" (PA), comprensiva delle opere connesse alla sua realizzazione/esercizio proposto da TERNA S.p.A.
Conferenza di servizi del 14.12.2017.

All'Assessorato Regionale dell'Energia e dei Servizi di Pubblica Utilità
Dipartimento dell'Energia
Servizio I
Pianificazione e programmazione energetica
Viale Campania, 36
90144 PALERMO
dipartimento.energia@certmail.regione.sicilia.it

Con riferimento alla nota n. 45796 del 06.12.2017 di codesto Assessorato, pervenuta a mezzo Posta Elettronica Certificata in data 07.12.2017 ed assunta al prot. n. 8271, inerente la convocazione della Conferenza di servizi in oggetto, si trasmette in allegato il parere di massima n. 3448/7 già espresso da questa Soprintendenza in data 22.04.2015.

CS/sc

IL DIRIGENTE RESPONSABILE: E. DIMAURO



IL SOPRINTENDENTE: V. CARUSO

(se non compilato il responsabile è il dirigente preposto alla struttura organizzativa)

Responsabile procedimento	Arch. E. Dimauro		
Stanza	Piano	Tel. 0934 554968	Durata procedimento _____ (ove non previsto da leggi o regolamenti è di 30 giorni)
Ufficio Relazioni con il Pubblico (URP) - urpsopricl@regione.sicilia.it		Responsabile: Funzionario Direttivo Geom. Giuseppe Tulumello	
Stanza	Piano	Tel. 0934 554968	Orario e giorni ricevimento Lunedì 9.00 - 13.00 / Mercoledì 9.00 - 13.00 e 16.00 - 18.00

145015 5/10/21
CARTON

Regione Siciliana
Assessorato dei Beni Culturali e dell'Identità Siciliana
Dipartimento dei Beni Culturali e dell'Identità Siciliana

www.regione.sicilia.it/beniculturali

dipartimento.beni.culturali@certmail.regione.sicilia.it

Soprintendenza per i Beni
Culturali e Ambientali
di Caltanissetta

via Francesco Crispi, 25 - 93100 Caltanissetta
tel. 0934 - 554965

sopricl@regione.sicilia.it

sopricl@certmail.regione.sicilia.it

www.regione.sicilia.it/beniculturali/sopricl

Caltanissetta

Posizione BN 10675-3

Prot. n. 3668/17 del 22-04-15

U.O.B. 7 - Sezione per i Beni Paesaggistici
tel. 0934 554965
sopricl.uo7@regione.sicilia.it

Riferimento prot.: _____ del _____

MINUTA 552.

Partita Iva 02711070827
Codice Fiscale 80012000826

OGGETTO: Comuni di Vallelunga, Villalba, Mussomeli, Resuttano e Santa Caterina Villarmosa -

Proponente: Società TERNA S.p.A.

Elettrodotto 380kv doppia terna "Chiaramonte Gulfi-Ciminna" ed opere connesse - Integrazioni per il procedimento di Valutazione di Impatto Ambientale, Art. 23 D.Lgs. n. 152/2006 e s.m.i.

Parere ai sensi del D.Lgs. n. 42/2004.

NON SEGUE CARTACEO.

Al Ministero dei Beni e delle Attività Culturali e del Turismo
Direzione Generale per il Paesaggio, le Belle Arti, l'Architettura
e l'Arte Contemporanea

Segreteria Servizio IV 'Tutela e qualità del Paesaggio'

Via di San Michele, 22

00153 ROMA

mbac-dg-pbaac.servizio4@mailcert.beniculturali.it

All'Assessorato dei Beni Culturali e dell'Identità Siciliana
Dipartimento dei Beni Culturali e dell'Identità Siciliana
Al Dirigente Generale

Via delle Croci, 8

90139 PALERMO

serv.tutelabci@regione.sicilia.it

All'Assessorato Regionale dell'Energia e dei Servizi di Pubblica Utilità
Dipartimento Regionale Energia

Via Ugo La Malfa, 87/89

90146 PALERMO

d.santacolomba@regione.sicilia.it

e p.c.

All'Assessorato dei Beni Culturali e dell'Identità Siciliana
Dipartimento dei Beni Culturali e dell'Identità Siciliana
Servizio Tutela ed Acquisizioni

Via delle Croci, 8

90139 PALERMO

serv.tutelabci@regione.sicilia.it

All'Assessorato dei Beni Culturali e dell'Identità Siciliana
Dipartimento dei Beni Culturali e dell'Identità Siciliana
Servizio VIII - Pianificazione Paesaggistica

U.O. 32 - Piano Territoriale Paesaggistico

Via delle Croci, 8

90139 PALERMO

uo32bci@regione.sicilia.it

Alla Ditta **Terna Rete Italia S.p.A.**
Viale Egidio Galbani, 70
00196 ROMA
adel.motawi@terna.it

Al Signor Sindaco del Comune di
93010 VALLELUNGA
info@comune.vallelunga.cl.it

Al Signor Sindaco del Comune di
93010 VILLALBA
procollo@pec.comune.villalba.cl.it

Al Signor Sindaco del Comune di
93014 MUSSOMELI
sindaco.comunemussomeli@legalmail.it

Al Signor Sindaco del Comune di
93010 RESUTTANO
procollo@pec.comune.resuttano.cl.it

Al Signor Sindaco del Comune di
93018 SANTA CATERINA VILLARMOSSA
amministrazione@pec.comune.santacaterinavillarmosa.cl.it

Con riferimento alle integrazioni in oggetto, pervenute in data 02.03.2015, in formato digitale, allegate alla nota della Società Terna Rete Italia SpA n. 0001645 del 24.02.2015, assunta con prot. n. 1672,

VISTO

VISTO

il decreto legislativo n. 42 del 22.1.2004 recante il "Codice dei beni culturali e del paesaggio" e s.m.i., ed il regolamento R.D. 3 giugno 1940, n. 1357; il D.D.G. n. 8471 del 4.12.2009 con il quale è stato adottato il Piano Territoriale Paesistico della provincia di Caltanissetta, trasmesso:

- al Comune di Vallelunga Pratameno con nota prot. n. 3580 del 30.12.2009, pubblicato all'albo pretorio dello stesso Comune dal 12.01.2010 al 12.04.2010;
- al Comune di Villalba con nota prot. n. 3578 del 30.12.2009, pubblicato all'albo pretorio dello stesso Comune dal 13.01.2010 al 13.04.2010;
- al Comune di Mussomeli con nota prot. n. 3564 del 30.12.2009, pubblicato all'albo pretorio dello stesso Comune dal 08.01.2010 al 07.04.2010;
- al Comune di Resuttano con nota prot. n. 3577 del 30.12.2009, pubblicato all'albo pretorio dello stesso Comune dal 14.01.2010 al 10.04.2010;
- al Comune di S. Caterina Villarmosa con nota prot. n. 3583 del 30.12.2009, pubblicato all'albo pretorio dello stesso Comune dal 15.01.2010 al 15.02.2010;

VISTE

ACCERTATO

le Norme di Attuazione del Piano Territoriale Paesistico della provincia di Caltanissetta; che il tracciato di che trattasi intercetta zone con livello di tutela 1, in particolare: l'area in territorio del Comune di Vallelunga Pratameno che ricade in parte entro la fascia di rispetto del corso d'acqua denominato "Vallone Pargia", iscritto al n. 2 del primo elenco suppletivo delle acque pubbliche della Provincia di Caltanissetta; l'area in territorio del Comune di Villalba che ricade in parte entro le fasce di rispetto dei corsi d'acqua

denominati "Vallone Fiumarello", iscritto al n. 25 bis del primo elenco suppletivo delle acque pubbliche della Provincia di Caltanissetta, "Vallone Chiapparia" e "Torrente Belici", iscritti rispettivamente al n. 24 e al n. 19 dell'elenco delle acque pubbliche della Provincia di Caltanissetta; l'area in territorio del Comune di Mussomeli che ricade in parte entro la fascia di rispetto del corso d'acqua denominato "Vallone Chiapparia", iscritto al n. 24 dell'elenco delle acque pubbliche della Provincia di Caltanissetta; l'area in territorio del Comune di Resuttano che ricade in parte entro la fascia di rispetto del corso d'acqua denominato "Rio della Cava", iscritto al n. 104 del primo elenco suppletivo delle acque pubbliche della Provincia di Caltanissetta; l'area in territorio del Comune di Santa Caterina Villarmosa che ricade in parte entro le fasce di rispetto dei corsi d'acqua denominati "Rio della Cava" e "Torrente Garisi", iscritto al n. 101 del primo elenco suppletivo delle acque pubbliche della Provincia di Caltanissetta; zone nelle quali è consentito dal predetto P.T.P., previa autorizzazione di questa Soprintendenza, la realizzazione di infrastrutture reti, tralicci, etc.;

VISTI

i precedenti pareri espressi da questa Soprintendenza:

- prot. n. 2550 del 02.10.2012, nel quale già vengono indicate le criticità di attraversamento delle zone di interesse paesaggistico del tracciato dell'elettrodotto a suo tempo proposto;

- prot. n. 7857/7 del 27.11.2014, parere non favorevole;

CONSIDERATO

che mediante le integrazioni in oggetto vengono previste le modifiche al tracciato dell'elettrodotto nel rispetto di quanto convenuto in occasione del sopralluogo congiunto tra questa Soprintendenza e la Società Terna Rete Italia, eseguito in data 08.01.2015, del quale è stato redatto il relativo verbale con allegate proposte progettuali (Tav. 01 - Area T. Vaccarizzo e Tav. 02 - Area Cozzo Pirtusiddu), acquisiti al prot. n. 70 del 08.01.2015;

ACCERTATO

che con le nuove proposte progettuali vengono eliminate le criticità del progetto originario e le relative interferenze con le aree sottoposte a tutela con i livelli 2 e 3 delle N.d.A. del P.T.P.;

questa Soprintendenza, ai sensi dell'art. 16 del Regio Decreto n. 1357 del 03.06.1940, rilascia l'autorizzazione di massima, per la realizzazione dell'elettrodotto di che trattasi, nel tracciato alternativo proposto con le integrazioni in oggetto, pervenute in formato digitale.

Pertanto dovrà essere presentato il progetto definitivo nel quale dovranno essere indicati, oltre al tracciato, la tipologia e le altezze dei sostegni e ogni altra opera connessa.

L'approvazione della Soprintendenza è data ai fini della tutela paesaggistica ed è valida, ai sensi dell'art. 16 del Regio Decreto n. 1357 del 03.06.1940, per cinque anni, trascorso il quale, l'esecuzione dei progettati lavori dovrà essere sottoposta a nuova autorizzazione.

Conseguentemente resta fermo l'obbligo dell'osservanza e del rispetto di ogni ulteriore e più restrittiva norma del Regolamento Edilizio, del P.R.G. e delle Leggi Urbanistiche vigenti.

Non si restituiscono gli elaborati di progetto visti, in quanto pervenuti in una sola copia, in formato digitale.

CSsc

DIRETTORE RESPONSABILE DELL'URP
Arch. Giuseppe Saggio

IL SOPRINTENDENTE
(Dott. Lorenzo Guzzardi)

Arch. Giuseppe Saggio

(se non compilato il responsabile è il dirigente preposto alla struttura organizzativa)

Responsabile procedimento

Piano

Tel. 0934 554968

Durata procedimento

(ove non previsto da leggi o regolamenti è di 30 giorni)

Ufficio Relazioni con il Pubblico (URP) - urpsopric@regione.sicilia.it -

Responsabile Funzionario Direttivo Geom. Giuseppe Tulumello

Stanza

Piano

Tel. 0934 554968

Orario e giorni ricevimento Lunedì 9 00 - 13 00 / Mercoledì 9 00 - 13 00 e 15 00 - 17 30

**Soprintendenza per i beni culturali
ed ambientali - Catania**

via L. Sturzo, 62 - 95131 Catania
tel. +390957472111 - fax +39095539788
sopriact@regione.sicilia.it
Posta certificata
sopriact@certmail.regione.sicilia.it

Unità operativa di base S12.4 -

Sezione per i Beni Paesaggistici e demotnoantropologici

Unità operativa di base S12.5 - Sezione per i beni archeologici

Risposta a prot. n. 45796 del 06/12/2017

Catania, prot. n. 2274^B /NO4 del 13 DIC. 2017

Oggetto: Procedimento di autorizzazione unica ai sensi dell'art. 1-sexies del D. L. 29/8/2003, n. 239, convertito con modificazioni dalla legge 27/10/2003, n. 290, per la costruzione ed esercizio dell'elettrodotto a 380 kV, in doppia trave, tra le esistenti stazioni elettriche di "Chiaromonte Gulfi" (RG) e di "Ciminna" (PA), comprensiva delle opere connesse alla sua realizzazione/esercizio proposto da TERNA S.p.A.

Indizione Conferenza di servizi, ai sensi dell'art. 14 della legge 7/8/1990, n. 241 e s.m.i. nel testo pervigente alle modifiche introdotte dal D. ldg. 30/6/2017 (14/12/2017) - Trasmissione parere

**ALL'ASSESSORATO REGIONALE DELL'ENERGIA
E DEI SERVIZI DI PUBBLICA UTILITA'**
Dipartimento dell'Energia
Servizio I - Pianificazione e programmazione energetica
Viale Campania, 36
90144 - PALERMO
dipartimento.energia@certmail.regione.sicilia.it

Vista la nota prot. n. 45796 del 06/12/2017, acquisita da questa Soprintendenza con prot. n. 22364 del 07/12/2017, con la quale la scrivente Struttura è convocata alla Conferenza dei Servizi del 14/12/2017 relativa al procedimento in oggetto. Questa Soprintendenza formula le seguenti valutazioni e osservazioni.

Per quanto di competenza ai soli fini della tutela paesaggistica si conferma il precedente parere positivo rilasciato con nota prot. n. 13200 del 18/07/2013 in merito alla compatibilità ambientale, ai sensi del D. Lgs. n. 152/2006 e s.m.i., dell'elettrodotto in oggetto.

PREMESSO che il tracciato del suddetto elettrodotto interseca in più punti, aree a cui è stato attribuito un livello di tutela 2 e 3 dal Piano Paesaggistico della provincia di Catania (che ha già concluso la fase di concertazione istituzionale prevista dall'art. 144 del D. Lgs. 42/2004 e s.m.i. e propedeutica alla sua adozione);

Responsabile del procedimento:				arch. Benedetto Casuso		Responsabile dell'istruttoria:	
Stanza	50	Piano	1°	Tel.	+390957472214-215	Durata del procedimento	-
Ufficio Relazioni con il Pubblico (URP) - urp@regione.sicilia.it							
Stanza	45	Piano	1°	Tel.	+390957472304	Orario di giorni ricevimento	da Lunedì a Venerdì ore 9.00-13.00, Mercoledì anche ore 15.30-17.30

VISTO il D. Lgs. 42/2004 e s.m.i.;

VISTO l'art. 48 della L.R. 16/2017;

questa Soprintendenza ritiene che l'intervento in oggetto, in quanto opera di pubblica utilità, sia realizzabile.

Per quanto riguarda la tutela dei beni archeologici si esprime quanto segue:

VISTO il Decreto Legislativo 2004/42 "Codice dei Beni Culturali e del paesaggio",

VISTA la L.R. 01.08.1077 n.80

VISTO l'art.142 lettera m del Codice con il quale è stato sotto posto a vincolo parte del territorio del Comune di Paternò

VISTO l'art.25 del Decreto Legislativo 50/2016 come modificato dal Decreto legislativo 19 aprile 2017 n. 56,

Visti i precedenti pareri di Questa Sezione Archeologica prot.n.880/X del 12.02.2013 e prot.4195 del 27.06.2013 con il quale si precisa che l'intervento ricade in diversi punti in zona a rischio archeologico, si confermano le prescrizioni indicate e si precisa che le attività dovranno essere condotte secondo quanto previsto dall'art 25 del D.L.18.04.2016 come modificato dall'15 del Decreto legislativo 19 aprile 2017 n. 56.

Si dispone pertanto che tutte le opere di scavo vengano sottoposte alla procedura di cui al comma 8. del sopracitato articolo attraverso saggi archeologici preventivi in tutti i punti interessati dai piloni. In base ai risultati di tali saggi, che verranno controllati e seguiti sul posto da un archeologo messo a disposizione dalla ditta, gli stessi potrebbero anche ampliarsi in estensione e in profondità fino a giungere agli strati sterili.

Dovrà essere comunicata formalmente e con almeno venti giorni di anticipo la data di inizio dei lavori e concordata con responsabile del procedimento specificando dati anagrafici completi e indirizzo di posta certificata del direttore dei lavori.

Si precisa altresì che non essendo stato possibile visionare il progetto al link indicato si richiede che qualora siano state apportate modifiche al tracciato già approvato nel 2013 ad aree all'interno della competenza di Questa Soprintendenza tali eventuali modifiche dovranno essere esplicitate in una nuova planimetria da sottoporre a Questo Ufficio.

Il Dirigente dell' U.O.5.
(dott.ssa Laura Mariscalco)



Il Soprintendente
(dott.ssa Maria Grazia Patané)

Il Dirigente dell' U.O. 4
(arch. Benedetto Caruso)

Responsabile del procedimento:		arch. Benedetto Caruso		Responsabile dell'istruttoria:	
Stanza	50	Piano	1°	Tel.	+390957472214-215
Ufficio Relazione con il Pubblico (URP) - urp@provincia.catania.it					
Stanza	42	Piano	1°	Tel.	+390957472204

Orario e giorni ricevimento: da Lunedì a Venerdì ore 9.00-13.00. Mercoledì anche ore 15.30-17.30



Regione Siciliana
 Assessorato dei Beni Culturali e dell'Identità Siciliana
 Dipartimento dei Beni Culturali e dell'Identità Siciliana
 Direzione Regionale Beni Culturali e dell'Identità Siciliana
 Pista cartacea del Dipartimento:
 Soprintendenza
 Beni Culturali e Ambientali
 di ENNA
 via C. Scudato, 15 - 94100 Enna
 tel. 091/5307411 fax 091/5076113
 uffici@regione.sicilia.it
 Pista cartacea:
 uffici@regione.sicilia.it

47022
 GIOCOLO IN ARRIVO
 DEL 14 DIC 2017
 PISTAZIONE A S

U.O.B. 3
 Sezione per i Beni Paesaggistici
 e Democroantropologici

Enna 2588 del 14 DIC 2017
 Allegato 1

Rif. cart. PROL. 3 del 14 DIC 2017

OGGETTO: Procedimento di autorizzazione unica, ai sensi dell'art. 1-bis del decreto legge 29 agosto 2003, n. 239, convertito, con modificazioni, dalla legge 27 ottobre 2003, n. 290, per la costruzione ed all'esercizio dell'elettrodotto 130 KV, in doppia linea, tra le esistenti Stazioni Elettriche "Chiaromonte Guffi (RG) e di Ciminna (PA)", comprensiva delle opere connesse alla sua realizzazione/esercizio proposto da TERNA S.p.A.. L'infrastruttura interesserà principalmente le province di Palermo, Caltanissetta, Enna e Catania e limitatamente quelle di Agrigento e di Ragusa. Revisione progetto TERNA in seguito a prescrizioni V.L.A.-D.M. n. 104 del 27/04/2016.
 Indizione Conferenza di Servizi, ai sensi dell'art. 14 della legge 07/03/1990, n. 241 e s.m.i. nel testo previgente alle modifiche introdotte dal D.lgs. 30/06/2017. Conoscenza il 14/12/2017

14 DIC. 2017
DATA DI ARRIVO

All'Assessorato Regionale dell'Energia
 e dei Servizi di Pubblica Utilità
 Dipartimento dell'Energia
 Servizio 1 Pianificazione e
 Programmazione Energetica
 A.scantacolomba@regione.sicilia.it
 All'Assessorato Regionale BB.CC. e I.S.
 Dipartimento Regionale BB.CC. e I.S.
 Servizio 3 Tutela e Acquisizioni
 U.O.B. S5.2 Tutela del Paesaggio
 Via delle Croci, 8 PALERMO
 dipartimento.beniculturali@certn.it regione.sicilia.it

In riferimento alla nota prot. n. 15796 del 06/12/2017 di codesto Assessorato Regionale dell'Energia e dei Servizi di Pubblica Utilità Dipartimento dell'Energia, Servizio 1 - Pianificazione e Programmazione Energetica, con la quale è indetta la Conferenza di Servizi, ai sensi dell'art. 14 della legge 07/03/1990, n. 241 e s.m.i. nel testo previgente alle modifiche introdotte dal D.lgs. 30/06/2017 relativamente al procedimento di autorizzazione unica dell'intervento specificato in oggetto.
 Visti gli d'Ufficio e più specificatamente il provvedimento prot. n. 2310 del 18/09/2015 di questa Soprintendenza, con il quale è stato allegato parere favorevole con prescrizioni all'intervento di cui trattasi "Elettrodotto aereo a 130 KV in Doppia Linea "Chiaromonte Guffi-Ciminna" ed opere connesse. Integrazioni Volontarie per la procedura di valutazione di impatto ambientale ai sensi dell'art. 21 del D.Lgs. 15/2/1996 e s.m.i."
 Vista la nota prot. n. 7287 del 14/12/2017 dell'U.O.B. 4 Sezione per i Beni Archeologici.
 Tutto ciò premesso, questa Soprintendenza ribadisce il parere emesso con il suddetto provvedimento prot. n. 2310/2015, che ad ogni buon fine si allega in copia.

Il Dirigente dell'U.O.B. 3
 (Arch. Pina Gargano)

Il Soprintendente
 (Arch. Salvatore Gualti)

Spett.le
 Stato _____ Prov. _____ Tel. _____
 U.O. _____
 Via _____
 Cap _____
 Città _____



Regione Siciliana
 Assessorato dei Beni Culturali
 Dipartimento dei Beni Culturali
 www.regione.sicilia.it/beniculturali
 Posta certificata del Dipartimento:
 dipartimento.beni.culturali@certmail.regione.sicilia.it

**Soprintendenza
 Beni Culturali e Ambientali
 di ENNA**

via Orfanotrofia, 15 - 94100 Enna
 tel. 0935/507611 - fax 0935/5076335
 soprien@regione.sicilia.it
 Posta certificata:
 soprien@certmail.regione.sicilia.it

**U.O.B. 7
 Sezione per i Beni Paesaggistici**

Partita Iva 02711070827
 Codice Fiscale 80012000826

Enna prot. n. 2310 del 18 SET, 2015 Rif. nota: _____ prot. n. _____ del _____
 Allegati n. _____

OGGETTO: Elettrodotto aereo a 380 KV in Doppia Terna "Chiaromonte Gulfi-Ciminna" ed opere connesse. Integrazioni Volontarie per la procedura di valutazione di impatto ambientale ai sensi dell'art. 23 del D.Lgs. 152/2006 e s.m.i. - Ditta Terna Spa.

BN 5565 Bis

Al Ministero dell'Ambiente e della Tutela del territorio e del Mare
 Direzione Generale per le Valutazioni Ambientali
 Divisione II - Sistemi di Valutazioni Ambientale
 Via C. Colombo, 44 - 00147 ROMA
 PEC DGSalvanguardia.Ambientale@PEC.minambiente.it

Al Ministero dei Beni e delle Attività Culturali e del Turismo
 Direzione Generale Belle Arti e Paesaggio - Servizio IV
 Via di San Michele, 22 - 00153 ROMA
 PEC mbac-dg-pbaac@mailcert.beniculturali.it

Alla Ditta TERNA Rete Italia
 Funzione Autorizzazioni e Concertazione
 Via E. Galbani, 70 - 00156 ROMA
 e-mail pietro.vicentini@terna.it

All'Assessorato Reg.le BB.CC. e I.S.
 Dipartimento Reg.le BB.CC. e I.S.
 Servizio VII - Tutela del Paesaggio
 Via delle Croci, 8 - PALERMO
 e-mail serv.tutelabci@regione.sicilia.it

All'Assessorato Reg.le BB.CC. e I.S.
 Dipartimento Reg.le BB.CC. e I.S.
 Servizio VIII - Pianificazione Paesaggistica
 Via delle Croci, 8 - PALERMO
 e-mail serv.paesaggisticobci@regione.sicilia.it

In riferimento alla nota prot. n. TRISPA/P2014/0008280 del 24/07/2014 e successiva prot. n. TRISPA/P2015/0001645 del 24/02/2015, con le quali la ditta Terna Rete Italia trasmette la documentazione contenente le integrazioni volontarie per la procedura di valutazione di impatto ambientale ai sensi dell'art. 23 del Decreto Leg.vo n. 152/2006 e s.m.i. dell'intervento di cui trattasi "Elettrodotto aereo a 380 KV in Doppia Terna "Chiaromonte Gulfi-Ciminna" ed opere connesse" ed inoltre alla nota prot. n. TRISPA/P2015/0008201 del 11/06/2015 relativa alla compatibilità dello stesso con i piani paesaggistici non ancora vigenti e in fase istruttoria propedeutica alla loro adozione;

VISTO il Decreto Leg.vo n. 42 del 22.01.2004 "Codice dei beni culturali e del paesaggio" e s.m.i. ed il Regolamento approvato con R.D. n. 1357 del 03.06.40;

RILEVATO che le due alternative di tracciato dell'elettrodotto (rif. TAV05_2) da effettuare nel territorio del Comune di Aidone ricadono in area soggetta a tutela paesaggistica ai sensi dell'art. 142, comma 1, lett. "c" del succitato Decreto Leg.vo n. 42/2004 e s.m.i. mentre l'alternativa di tracciato dell'elettrodotto (rif. TAV05_3) da effettuare nel territorio del Comune di Villarosa non ricade in area soggetta a vincolo;

VISTI gli atti in possesso e verificato che l'intervento "Elettrodotto aereo a 380 KV in Doppia Terna "Chiaromonte Gulfi-Ciminna" ed opere connesse" è stato autorizzato da questa Soprintendenza con parere preliminare espresso in seno alla Conferenza dei Servizi svoltasi in data 13/12/2012 presso l'Assessorato Reg.le dell'Energia e dei Servizi di Pubblica Utilità;

%

OGGETTO: Elettrodotto aereo a 380 KV in Doppia Terna "Chiaramonte Gulfi-Ciminna" ed opere connesse. Integrazioni Volontarie per la procedura di valutazione di impatto ambientale ai sensi dell'art. 23 del D.Lgs. 152/2006 e s.m.i. - Ditta Terna Spa.

%

VISTO il successivo provvedimento prot. n. 3628 del 20/12/2012 di questa Soprintendenza, con il quale è stato espresso parere favorevole condizionato ai sensi del Decreto Leg.vo n. 42 del 22/01/2004 "Codice dei beni culturali e del paesaggio" al medesimo progetto;

VISTA la nota prot. n. 1955 del 18/09/2015 dell'U.O.B. 5 Sezione per i Beni Archeologici di questa Soprintendenza BB.CC.AA.;

ESAMINATA la documentazione allegata alle attuali istanze su supporto informatico contenente per quanto riguarda il territorio della provincia di Enna tre alternative di tracciato funzionali ad una possibile ottimizzazione dell'elettrodotto aereo a 380 KV in Doppia Terna "Chiaramonte Gulfi-Ciminna" e più specificatamente:

- alternativa di tracciato (rif. TAV05_2) da effettuare nel territorio del Comune di Aidone denominata "I-Albospina" che prevede la sostituzione di n. 12 tralicci (nn. 106, 107, 108, 109, 110, 111, 112, 113, 114, 115, 116, 117) con n. 11 tralicci (denominati B-1, B-2, B-3, I-1, I-2, I-3, I-4, I-5, I-6, I-7, I-8);

- alternativa di tracciato (rif. TAV05_2) da effettuare nel territorio del Comune di Aidone denominata "B-Fiume Gornalunga" che prevede la sostituzione di n. 8 tralicci (nn. 106, 107, 108, 109, 110, 111, 112, 113) con n. 7 tralicci (denominati B-1, B-2, B-3, B-4, B-6, B-7);

- alternativa di tracciato (rif. TAV05_3) da effettuare nel territorio del Comune di Villarosa denominata "L-Torrente Vaccarizzo" che prevede la sostituzione di n. 6 tralicci (nn. 225-226-227-228-229-230) con n. 3 tralicci (denominati L-1, L-2, L-3);

CONSIDERATO che le opere previste nell'attuale proposta di variante da effettuare nei territori comunali di Aidone e Villarosa non risultano in contrasto con le esigenze di tutela e possono essere assentite in quanto ottimizzano la configurazione del tracciato dell'elettrodotto, concorrendo ad un migliore inserimento dello stesso nel contesto paesaggistico soggetto a tutela;

TUTTO CIO' PREMesso, per quanto di competenza, ai sensi dell'art. 25 del Decreto Leg.vo n. 152/2006 si esprime parere favorevole, fermo restando quanto prescritto con il succitato provvedimento prot. n. 3628/2012 ed, altresì, alle condizioni di cui alla nota prot. n. 1955/2015 dell'U.O.B. 5 Sezione per i Beni Archeologici, che qui di seguito si riporta:

"... Visti gli atti d'Ufficio e preso atto del **parere di questa Soprintendenza BB. CC. AA. di Enna U.O.B. 07 Beni paesaggistici, naturali e naturalistici prot. n. 3628 del 28/12/2012**, rilasciato con prescrizioni di merito paesaggistico ed archeologico alla realizzazione del progetto dell'elettrodotto, in oggetto meglio specificato;

esaminati gli elaborati progettuali prodotti dalla **TERNA Rete Italia S.p.a.** con nota **TRISPA/P2015 0001645 del 24/02/2015**, pervenuta il **02/03/2015 Rub. Gen. n. d'Ord. 995** e ad integrazione della documentazione trasmessa dalla stessa Società con istanza del 3.8.2012,

verificato che le due ipotesi di variante previste in territorio di Aidone e di Villarosa, per l'esigua estensione e la vicinanza al tracciato originario, comportano modifiche migliorative al tracciato proposto col progetto originario, approvato col provvedimento di questa Soprintendenza di cui alla sopracitata nota prot. n. 3628 del 28.12.2012;

quanto sopra premesso, si esprime parere favorevole alla variante proposta dalla TERNA con la nota TRISPA/P2015 0001645 del 24/02/2015 e, considerata la proposta di tracciato, di cui alla nota della Terna Rete Italia S.p.a. TRISPA/P2015 0008201 dell' 11/06/2015, a parziale integrazione del parere, già espresso anche in merito alla tutela archeologica da questa Amministrazione con la succitata nota prot. n. 3628 del 20/12/2012, si **prescrive quanto di seguito specificato:**

- tutte le opere e le attività di cantiere (con la connessa viabilità di servizio), che in progetto prevedono opere di scavo e di alterazione dell'assetto geomorfologico esistente, e che sono da realizzare nelle aree, indiziate d'interesse archeologico, nonché individuate nella *relazione archeologica* (trasmessa dalla Società TERNA il 03/08/2012 Rub. Gen. n. d'Ord. 4256) come a *medio, medio-alto e alto rischio archeologico*, ed in parte elencate nel suddetto parere della Soprintendenza di Enna, dovranno essere puntualmente localizzate prima della progettazione definitiva nei terreni attraversati dall'elettrodotto, secondo modalità operative concordate con questa Unità Operativa e dovranno essere eseguite sotto la sorveglianza di personale tecnico archeologico specializzato, che opererà in stretta collaborazione con questa Soprintendenza U.O. per i Beni archeologici. Lo stesso personale archeologico dovrà provvedere alle rilevazioni fotografiche e cartografiche relative alle aree indiziate d'interesse archeologico e, qualora nel corso di tali accertamenti tecnici di tipo archeologico emergessero evidenze di interesse archeologico, non si esclude la necessità di effettuare nelle suddette aree indagini di tipo stratigrafico con impiego dello stesso personale archeologico. In tale caso gli archeologi provvederanno alla documentazione scientifica delle indagini stratigrafiche sotto il coordinamento tecnico scientifico di questa Unità operativa archeologica; tutta la documentazione tecnico scientifica archeologica dovrà essere depositata in originale ed in formato digitale presso questa Soprintendenza U.O. 5 per i beni archeologici.

%

OGGETTO: Elettrodotto aereo a 380 KV in Doppia Terna "Chiaromonte Gulfi-Ciminna" ed opere connesse. Integrazioni Volontarie per la procedura di valutazione di impatto ambientale ai sensi dell'art. 23 del D.Lgs. 152/2006 e s.m.i. - Ditta Terna Spa.

%

- Si ribadisce che indagini archeologiche, preliminari alla progettazione definitiva delle opere, previste in progetto, dovranno effettuarsi nell'area interessata dalla realizzazione dei sostegni nn. 169-171, ricadenti all'interno dei siti d'interesse archeologico di età preistorica e tardo imperiale, individuati nel corso delle ultime indagini archeologiche, effettuate da questa Soprintendenza in prossimità dello svincolo di Mulinello e nella contigua contrada Rossi; tali indagini preventive dovranno effettuarsi mediante impiego di personale tecnico archeologico ed il coordinamento dell'archeologo specializzato, che opererà in stretta collaborazione con questa U.O. 5.

Si rappresenta che per quanto sopra prescritto questa Soprintendenza dovrà essere informata con congruo anticipo circa l'attuazione della progettazione esecutiva e che eventuali rinvenimenti immobili d'interesse archeologico nel sottosuolo potranno comportare per la loro salvaguardia e tutela modifiche al progetto originario.

Resta inteso che tutti i lavori di scavo archeologico, qualora necessari, saranno a carico del committente".

Si invia il presente atto (rif. nota prot. n. TRISPA/P2015/0008201 del 11/06/2015 della Terna Rete Italia, relativa alla compatibilità del tracciato dell'elettrodotto con i piani paesaggistici non ancora vigenti e in fase istruttoria propedeutica alla loro adozione) all'Assessorato Regionale Beni Culturali e I.S. / Servizio VIII Pianificazione Paesaggistica, per gli eventuali aspetti di competenza.

Il Soprintendente
(Salvatore Gueli)



*Prot. n. 46791
del 13/12/2017*

Partita Iva 02711070927
Codice Fiscale 80012000525



Regione Siciliana
Assessorato regionale dei Beni Culturali e dell'Identità
Siciliana
Dipartimento regionale dei Beni Culturali dell'Identità
Siciliana
www.regione.sicilia.it/beniculturali
Indirizzo di Posta Certificata
dipartimento.beni.culturali@certmail.regione.sicilia.it

**Soprintendenza
Beni Culturali e Ambientali
di Ragusa**

P.zza Libertà, 2 - 97100 Ragusa
tel. 0932-249411 - fax 0932-623044
soprirg@regione.sicilia.it
Soprintendente arch. Calogero Rizzuto

U.O.03 Sezione per i Beni Paesistici e Demoetnoantropologici
Dirigente Responsabile arch. Giorgio Battaglia
Tel. 0932-249468 fax 0932-623044
e.mail soprirguo7@regione.sicilia.it
Posta certificata: soprirg@certmail.regione.sicilia.it

Rif. nota: Prot. n. 45796 del 06/12/2017

Posizione: BN 7333/2 CH 95/2

Ragusa Prot. n. 3370 U.O.03 del
Allegati n.

13 DIC. 2017

**Oggetto: VAS relativa al Piano di Sviluppo della Rete di Trasmissione Elettrica Nazionale-
Comunicazione di avvio della consultazione ai sensi dell'art. 13 c. 1 del D.Lgs 152/2006 e
ss.mm.ii. - fase di consultazione preliminare dei soggetti con competenze ambientali-richiesta
pareri.**

P.E.C.

Assessorato Regionale dell'Energia
E dei Servizi di Pubblica Utilità
Dipartimento dell'Energia
Servizio I
Pianificazione e programmazione energertica
Pec: dipartimento.energia@certmail.regione.sicilia.it

In riferimento alla vostra nota pervenuta al nostro prot. 5383 del 07/12/2017;
Visto il Codice dei Beni Culturali e del Paesaggio D. L.gs n° 42 del 22/01/2004 e ss.mm.ii.;
Visto il D.A. n. 1346 del 05/04/2016 pubblicato nella G.U.R.S. parte I n. 20 supplemento ordinario del
13/05/2016 con il quale l'Assessore Regionale ai Beni Culturali e dell'Identità Siciliana ha approvato il
Piano Paesaggistico degli ambiti 15,16 e 17 ricadenti nella Provincia di Ragusa;
Visto in Nulla Osta rilasciato in data 04/06/2008 con nota prot. 1764;
Vista l'attestazione rilasciata in data 07/12/2012 con nota prot. n. 3562;
Visto il Nulla Osta rilasciato in data 05/12/2016 con nota prot. 3464;
Vista la richiesta di integrazione rilasciata in data 13/07/2017 con nota prot. 1998 e integrata in data
12/12/2017 con nota prot. n. 5425;
Esaminati gli elaborati progettuali dove si evince che gli interventi proposti sono soggetti a particolari
prescrizioni ai sensi dell'art. 152 del sopracitato Codice, questa Soprintendenza, ai sensi dell'art. 146 del
Codice dei Beni Culturali e del Paesaggio D. L.gs n° 42 del 22/01/2004, per quanto di stretta competenza
esprime **parere favorevole** all'accluso progetto che si restituisce munito del "Visto" a condizione che:

- Per quanto alle valutazioni relative all'impatto archeologico vista la relazione preventiva
dell'interesse archeologico e considerato che nessun sopralluogo è stato effettuato nell'area
di progetto da parte degli archeologi redattori della succitata relazione, è indispensabile che

Responsabile procedimento	Arch. Giorgio Battaglia (MS)				(se non compilato il responsabile e il dirigente preposti alla struttura organizzativa)	
Stanza	Piano	Terra	Tel.	0932-249405	Durata procedimento	(ove non previsto da leggi o regolamenti è di 30 giorni)
Ufficio Relazioni con il Pubblico (URP) - urpsoprirg@regione.sicilia.it						
Stanza	15	Piano	Terra	Tel.	0932-249457	Orario e giorni ricevimento
Tutti i giorni dalle 9 alle 13. Mercoledì anche dalle 15 alle 18.30						

le opere di escavazione dei punti si svolgano alla presenza di uno o più archeologi qualificati con coordinamento del personale tecnico-scientifico della U.O. 4 Sezione per i Beni Archeologici di questa Soprintendenza.

La ditta dovrà comunicare almeno 15 giorni prima l'inizio dei lavori a questa Soprintendenza, altresì, a fine lavori dovrà essere inviata una relazione descrittiva e fotografica delle opere realizzate.


Il progetto approvato dovrà essere realizzato nelle quote e nelle dimensioni conformemente ai grafici allegati. Ogni eventuale variante dovrà essere preventivamente approvata dalla Soprintendenza ai sensi dell'art. 181 del d.Lgs. 42/04 per non incorrere nelle sanzioni a carico dei trasgressori.

L'approvazione della Soprintendenza è rilasciata esclusivamente ai fini della tutela paesaggistica così come previsto dall'art. 146 comma 4 del Codice dei Beni Culturali. Altresì, lo stesso comma disciplina la tempistica del periodo di validità dello stesso.

Avverso il presente provvedimento può essere proposto entro trenta giorni dalla data di ricezione dello stesso, ricorso gerarchico all'Assessorato Regionale Beni Culturali ed Ambientali e P.I. ai sensi del D.P.R. 1199/71, ovvero ricorso giurisdizionale entro il termine di sessanta giorni.

L'eventuale ricorso gerarchico debitamente sottoscritto, regolarizzato in bollo, dovrà riportare le generalità del ricorrente comprensive di indirizzo di posta elettronica certificata cui effettuare comunicazioni e notifiche relative al procedimento.

Il Dirigente Responsabile del Servizio
(arch. Giorgio Battaglia)



Il Soprintendente
(arch. Calogero Rizzuto)



Responsabile procedimento	Arch. Giorgio Battaglia (MS)				[se non compilato il responsabile è il dirigente preposto alla struttura organizzativa]		
Stanza	Piano	Terra	Tel.	0932-249405	Durata procedimento	[ove non previsto dal regolamento è di 30 giorni]	
Ufficio Relazioni con il Pubblico (URP) - urpsopr@regione.sicilia.it			Responsabile: nome cognome Dott.				
Stanza	15	Piano	Terra	Tel.	0932-249457	Orario e giorni ricevimento	Tutti i giorni dalle 9 alle 13. Mercoledì anche dalle 15 alle 18,30



Regione Siciliana
 Assessorato dei Beni Culturali e dell'Identità Siciliana
 Dipartimento dei Beni Culturali e dell'Identità Siciliana
www.regione.sicilia.it/beniculturali
 Posta certificata del Dipartimento
 Dipartimento.beniculturali@certmail.regione.sicilia.it

**Servizio Soprintendenza
 Beni Culturali e Ambientali
 di Palermo**

via P. Calvi, 13 - 90139 Palermo
 tel. 091/7071402 - fax 091/7071213
www.regione.sicilia.it/beniculturali/sopripa
 Posta certificata della Soprintendenza
 sopripa@certmail.regione.sicilia.it

ASSESSORATO REGIONALE dell'Energia e dei Servizi di Pubblica Utilità Dipartimento Regionale dell'Energia
Palermo 02711070827 Codice Fiscale 80012000826
19 FEB. 2018
DATA DI ARRIVO

S15.4 U.O. di base Sezione per i beni paesaggistici e demotnoantropologici
 via P. Calvi, 13 - 90139 Palermo
 tel. 091/7071435 - fax 091/7071213
 sopripa.uc4@regione.sicilia.it

S15.5 U.O. di base Sezione per i beni archeologici

Palermo Prot. n. 7507/S15.4 del 13 DIC. 2017 Rif. Nota prot. n. _____ del _____

Allegati n. _____ Rif. Reg. U.O.4 _____ del _____

BB.NN. 106432

PROTOCOLLO IN ARRIVO N° 6935
 DEL 19 FEB. 2018
 IN CARICO A SI

All'Assessorato dell'Energia
 e dei Servizi di Pubblica Utilità
 Dipartimento per l'Energia
 Serv.1 Pianificazione e programmazione energetica

Oggetto: Procedimento di Autorizzazione Unica ai sensi dell'art. 1-sexies del D.L. 29/08/03, n. 239, convertito con modificazioni dalla legge 27/10/03, n. 290, per la costruzione ed esercizio dell'elettrodotto a 380 kV, in doppia terna, tra le esistenti stazioni elettriche di "Chiaromonte Gulfi" (RG) e "Ciminna" (PA), comprensiva delle opere connesse alla sua realizzazione/esercizio proposto da TERNA S.p.A. L'infrastruttura interesserà principalmente le provincie di Palermo, Caltanissetta, Enna e Catania e limitatamente quelle di Agrigento e Ragusa.

Revisione Progetto TERNA in seguito a prescrizioni V.I.A. - D.M. n. 104 del 27/04/2016.

Indizione Conferenza dei Servizi ai sensi dell'art. 14 della legge 7/8/1990 n. 241 e s.m.i. nel testo previgente alle modifiche del D.lgs 30/06/17.

Convocazione del 14/12/2017 ore 12,00

Con riferimento alla nota assunta al prot. n° 14312 del 11 dicembre 2017 con la quale codesto Dipartimento convoca la Conferenza di Servizi relativa alle opere in oggetto per il giorno 14 dicembre 2017, questa Soprintendenza esaminata la revisione del progetto che la TERNA S.p.A. propone a seguito delle prescrizioni dettate dal V.I.A. e visto il proprio Nulla Osta a condizioni prot. n° 4571/S16.7 del 27 luglio 2015, **autorizza** gli interventi di variante all'Elettrodotto 380 kV Chiaromonte Gulfi - Ciminna per le opere riguardanti agli elettrodotti in D.T. a 220 kV esistenti Ciminna - Caracoli e Ciminna - Partinico a condizione che:


- Tutte le attività che prevedano movimento di terra siano realizzate alla presenza costante e continua da parte di un archeologo in possesso dei requisiti previsti dall'art. 95, comma 1 del D.L. n. 163/06 che opererà in stretto collegamento funzionale con l'U.O. Beni Archeologici di questa Soprintendenza;
- Vengano adottate tutte le misure atte a prevenire la morte dell'avifauna per impatto e/o elettrocuzione adottando sistemi che mettono in evidenza i tracciati quali come ad es. spirali colorate ed ogni altra misura di mitigazione dell'impatto sull'avifauna della linea elettrica;
- In fase di realizzazione delle opere previste nel progetto dovranno essere adottati tutti gli accorgimenti idonei a mitigare gli impatti prodotti sulle località attraversate dall'elettrodotto e sulle visuali pubbliche dalle quali è possibile osservare il paesaggio tutelato;
- Tutti i lavori e il deposito dei materiali dovranno interessare esclusivamente le aree di sedime delle opere da realizzare senza interferire con l'ambiente circostante;
- Prima dell'inizio dei lavori dovranno essere predisposte le opportune piazzole, scelte in prossimità del tracciato, per il deposito provvisorio dei materiali di cantiere, avendo cura di scegliere terreni incolti e privi di vegetazione arborea che dovranno successivamente essere sottoposte a opere di riqualificazione ambientale;
- Dovrà essere ridotta al minimo l'apertura di nuove piste e dovrà essere posta ogni cura affinché quelle necessarie non siano particolarmente visibili, utilizzando materiali che si inseriscono coerentemente nel paesaggio circostante;
- eventuali opere poste in prossimità di corsi d'acqua, valloni ed impluvi dovranno essere realizzate senza creare in alcun caso una benché minima riduzione delle sezioni idrauliche esistenti;
- Eventuali materiali di risulta provenienti dagli scavi per la posa dei sostegni, non riutilizzabili nell'ambito dei lavori, dovranno essere smaltiti presso discariche autorizzate;
- Al fine di poter operare i dovuti controlli nel corso dell'esecuzione delle opere e di quelle di riqualificazione paesaggistica delle aree eventualmente degradate, la Società dovrà comunicare con congruo anticipo la data di inizio dei lavori al fine di potere questo Ufficio esercitare l'Alta Sorveglianza;

Responsabile procedimento	Dir. U.O. S15.4 Arch. Loredana Corallo	Dir. U.O. S15.5 Dott. Stefano Vassallo	(se non compilato il responsabile è il dirigente preposto alla struttura organizzativa)	
Stanza	406	IV	Tel. 0917071435	Durata procedimento _____ (ove non previsto da leggi e regolamenti è di 30 giorni)
Ufficio Relazioni con il Pubblico (URP)	e-mail	urpsopripa@regione.sicilia.it		Responsabile: nome cognome: Giovanni Rera
Stanza	Piano	Tel.	Orario e giorni ricevimento Mercoledì 15:00-17:30 Venerdì 9:30-13:00	

- Inoltre la Ditta dovrà presentare **annualmente**, entro il mese di novembre, **direttamente a questa Soprintendenza**, un'ampia e articolata relazione che illustri le opere realizzate nel corso dell'anno e fornisca il programma di quelle che intendono realizzare nel corso dell'anno successivo. La medesima comunicazione dovrà riportare in allegato un'adeguata documentazione fotografica in originale ed a colori dello stato dei luoghi interessato dalle opere eseguite e una rappresentazione cartografica della posizione dei punti di vista delle riprese fotografiche;
- L'approssimarsi della data di conclusione dei lavori dovrà essere comunicata tempestivamente a quest'Ufficio per l'effettuazione delle opportune verifiche e sopralluoghi.

Il progetto approvato dovrà essere realizzato nei particolari, nelle quote e nelle dimensioni conformemente ai grafici. Le aree libere dovranno essere reintegrate nei loro aspetti e nei loro valori paesistici. Ogni eventuale variante dovrà essere preventivamente approvata dalla Soprintendenza per non incorrere nelle sanzioni previste, a carico dei trasgressori, dall'art. 167 del D.L.vo 42/04. L'approvazione della Soprintendenza è data ai fini della tutela paesaggistica ed ambientale ed è valida ai sensi dell'art. 16 del Regolamento 03/06/1940 n° 1357 per un periodo di cinque anni, trascorso il quale l'esecuzione dei progettati lavori deve essere sottoposta a nuova approvazione. Conseguentemente resta fermo l'obbligo dell'osservanza e del rispetto di ogni ulteriore e restrittiva norma vigente.

Il Dirigente della sezione per i Beni Paesaggistici
e Demotnoantropologici
Arch. Loredana Corallo



Il Soprintendente
Dott. Sergio Celardi




Il Dirigente della sezione per i Beni Archeologici

Dott. Stefano Vassallo



Responsabile procedimento	Dir. U.O. S15.4 Arch. Loredana Corallo Dir. U.O. S15.5 Dott. Stefano Vassallo			(se non compilato il responsabile è il dirigente preposto alla struttura organizzativa)
Stanza	466	IV	Tel. 0917071435	Durata procedimento _____ (ove non previsto da leggi o regolamenti è di 30 giorni)
Ufficio Relazioni con il Pubblico (URP)	e-mail	urpsopripa@regione.sicilia.it		Responsabile: nome cognome: Giovanni Rera
Stanza	Piano	Tel.	Orario e giorni ricevimento Mercoledì 15:00-17:30 Venerdì 9:30-13:00	

Unione Europea
Repubblica Italiana



Regione Siciliana
Assessorato dell'Energia e dei Servizi di Pubblica Utilità
Dipartimento Regionale dell'Energia
Servizio 5 "Distretto Minerario di Caltanissetta"
Via Leone XIII, 42
93100 CALTANISSETTA
Tel. 0934.576611 - Fax 0934.21528
coremi.distretto.cl@regione.sicilia.it
distrettomincario.cl@certmail.regione.sicilia.it

Prot. n. 76129 del 11 DIC. 2017

OGGETTO: Progetto per la costruzione ed esercizio dell'elettrodotto a 380 KV, in doppia terna, tra le esistenti stazioni elettriche di "Chiaromonte Gulfi" (RG) e di "Ciminna" (PA).
Conferenza di Servizi del 14/12/2017.

dipartimento.energia@certmail.regione.sicilia.it
d.santacolomba@regione.sicilia.it

Al Dipartimento Regionale dell'Energia
Servizio 1 "*Pianificazione e programmazione energetica*"
viale Campania, 36
90144 PALERMO

serv10.energia@pec.regione.sicilia.it

e, p.c.

Al Dipartimento Regionale dell'Energia
Servizio 10 "*Attività tecnica e risorse minerarie*"
viale Campania, 36
90144 PALERMO

Con riferimento alla Conferenza di Servizi del 14.12.2017 per l'approvazione dei lavori specificati in oggetto, si comunica che gli stessi non interferiscono con attività estrattive e minerarie vigenti nell'ambito dei comuni delle province del Distretto Minerario di Caltanissetta (Agrigento, Caltanissetta ed Enna).

Con distrettuale n. 32426 del 04.09.2017, allegata in copia alla presente, questo Ufficio ha rilasciato il parere di competenza sul progetto in argomento trasmesso da TERNA S.p.a. revisionato a seguito delle prescrizioni V.I.A. - D.M. n. 104 del 27.04.2016.

L'Ingegnere Capo del Distretto
Dott. Ing. Michele Brescia

Unione Europea
Repubblica Italiana



Regione Siciliana
Assessorato dell'Energia e dei Servizi di Pubblica Utilità
Dipartimento Regionale dell'Energia
Distretto Minerario di Caltanissetta
Via Papa Leone XIII, 42
93100 CALTANISSETTA
Tel. 0934.576611 - Fax 0934.21528
U.O.B. 5/I

Prot. n. 32426 del 4 SET 2017

OGGETTO: EL 279: elettrodotto 380 Kv doppia terna "Chiaramonte Gulfi - Ciminna" ed opere connesse. Rilascio parere.

R.A.R **TERNA S.p.A**
Viale Egidio Galbani, 70
00156 ROMA

e.p.c. E-mail All'Assessorato regionale dell'Energia e dei
Servizi di Pubblica Utilità
Viale Campania, 37
PALERMO

e.p.c. E-mail Al Servizio 3
del Dipartimento Regionale dell'Energia
PALERMO

e.p.c. E-mail Al Servizio 10 - Attività Tecniche
e Risorse Minerarie
Dipartimento Regionale dell'Energia
PALERMO

In riscontro alla nota di codesta Società prot. TE/P2017 0004937-02/08/2017, di pari oggetto, pervenuta a questo Distretto il 07.08.2017 prot. n. 29479, visti gli atti d'Ufficio, si comunica che il tratto dell'elettrodotto in oggetto, che attraversa le province di competenza Enna, Caltanissetta ed Agrigento ed in particolare i comuni di: Aidone, Assoro, Calascibetta Enna, Leonforte, Villarosa della provincia di Enna e Mussomeli, Resuttano, Santa Caterina Villarmosa, Vallengunga Pratameno, Villalba della provincia di Caltanissetta e Cammarata della provincia di Agrigento, non interferisce con attività minerarie vigenti.

In relazione a quanto sopra, Nulla Osta da parte di questo Distretto Minerario alla realizzazione dell'opera di che trattasi.

I Funzionari Direttivi
Periti Minerari M. Carà - C. Geraci



INGEGNERE CAPO DEL DISTRETTO
Dott. Ing. Michela Brescia

UNIONE EUROPEA
REPUBBLICA ITALIANA



REGIONE SICILIANA

ASSESSORATO REGIONALE DELL'ENERGIA E
DEI SERVIZI DI PUBBLICA UTILITA'
DIPARTIMENTO REGIONALE DELL'ENERGIA
SERVIZIO 7 - *Distretto Minerario di Palermo*
L'INGEGNERE CAPO

Prot. N. 46975 del 14/12/2017

Risposta alla nota n. 45796 del 06/12/2017

OGGETTO: Procedimento di autorizzazione unica ai sensi dell'art. 1-sexies del D.L. 29/08/2003, n. 239, convertito con modificazioni dalla legge 27/10/2003, n. 290, per la costruzione ed esercizio dell'elettrodotto a 380kV, in doppia terna, tra le esistenti stazioni elettriche di "Chiaromonte Gulfì" (RG) e di "Ciminna" (PA), comprensiva delle opere connesse alla sua realizzazione/esercizio proposto da TERNA S.p.A.

- Revisione progetto TERNA in seguito a prescrizioni V.I.A. -D.M. n. 104 del 27/04/2016.
- Indizione conferenza di servizi, ai sensi dell'art. 14 della legge 7/8/1990, n. 241 e s.m.i. nel testo previgente alle modifiche introdotte dal D.lgs 30/06/2017.
- Convocazione il 14/12/2017-

Al Servizio 1 - Pianificazione e programmazione energetica

Viale Campania, 36

PALERMO

servizio1.energia@regione.sicilia.it

Facendo seguito alla nota indicata in epigrafe, inerente la convocazione in data odierna della Conferenza di Servizi in oggetto, questo Distretto Minerario, avendo verificato che il tracciato dell'elettrodotto:

- non interseca aree interessate da insediamenti estrattivi minerari;
- non interferisce con quanto previsto nel vigente nuovo *Piano Regionale dei Materiali da Cava* di cui al D.P.R.S. del 03/02/2016;

conferma il parere di competenza favorevole alla realizzazione delle opere, già espresso in data 01/10/2012 prot. n. 60107.



L'Ingegnere Capo del Distretto

(Dir. Ing. Alfonso Casalicchio)



REGIONE SICILIANA
ASSESSORATO REGIONALE DELL'ENERGIA E
DEI SERVIZI DI PUBBLICA UTILITA'
DIPARTIMENTO REGIONALE DELL'ENERGIA
SERVIZIO 8

Ufficio Regionale per gli Idrocarburi e la Geotermia

Prot. N 45120 del 04 DIC, 2017

90144 Palermo
Viale Campania, 36

Servizio Ufficio del Genio Civile
Agrigento
geniocivile.ag@certmail.regione.sicilia.it

Servizio Ufficio del Genio Civile
Caltanissetta
geniocivile.cl@certmail.regione.sicilia.it

Servizio Ufficio del Genio Civile
Catania
geniocivile.ct@certmail.regione.sicilia.it

Servizio Ufficio del Genio Civile
Enna
geniocivile.en@certmail.regione.sicilia.it

Servizio Ufficio del Genio Civile
Palermo
geniocivile.pa@certmail.regione.sicilia.it

Servizio Ufficio del Genio Civile
Ragusa
geniocivile.rg@certmail.regione.sicilia.it

Servizio 3
Autorizzazione e Concessioni
Sede

Servizio 10
Attività Tecniche e Risorse Minerarie
Sede

Comune di Chiaramonte Gulfi
protocollo@pec.comune.chiaramonte-gulfi.rg.it

Comune di Licodia Eubea
comune.licodiaeubea.ct@pec.it

Comune di Mineo
protocollo@pec.comunemineo.telecompost.it

Comune di Raddusa
comuneraddusa@postecert.it

Comune di Ramacca
postmaster@pec.comunediramacca.it

e p.e.

Comune di Aidone
protoc.aidone@pec.halleyconsulting.it

Comune di Assoro
info@pec.comune.assoro.en.it

Comune di Enna
protocollo@pec.comune.enna.it

Comune di Leonforte
protocollo@pec.comune.leonforte.en.it

Comune di Calascibetta
protocollo@pec.comunecalascibetta.gov.it

Comune di Villarosa
comunedivillarosa@pec.it

Comune di Santa Caterina Villarmosa
amministrazione@pec.comune.santacaterinavillarmosa.cl.it

Comune di Resuttano
protocollo@pec.comune.resuttano.cl.it

Comune di Villalba
protocollo@pec.comune.villalba.cl.it

Comune di Vallelunga Pratameno
comune.vallelunga.cl.it@pec.it

Comune di Petralia Sottana
protocollo.petraliasottana@sicurezza postale.it

Comune di Castellana Sicula
protocollo@pec.comune.castellana-sicula.pa.it

Comune di Castronovo di Sicilia
protocollo@pec.comunecastronovodisicilia.pa.it

Comune di Lercara Friddi
comune.lercarafriddi@pec.it

Comune di Vicari
comunevicari@pec.it

Comune di Cammarata
protocollo@pec.comune.cammarata.ag.it

Comune di Alimena
protocollo.comunealimena@sicurezza postale.it

Comune di Ciminna
comune.ciminna@pec.halleyconsulting.it

Snam Rete Gas s.p.a.
Misterbianco (CT)
distrettosic@pec.snamretegaz.it

Terna S.p.A.
svr.autorizzazionieconcertazione@pec.terna.it

Oggetto: EL 279-Rilascio nulla osta per l'autorizzazione dell'elettrodotto 380 kV doppia terna "Chiaromonte Gulfi-Ciminna" ed opere connesse.

Con riferimento alla nota TE/P2017 D004937-02/08/2017 del 02.08.2017 della Terna S.p.A. pervenuta a questo Servizio il 08/08/2017 prot. n.29804, relativa alla richiesta indicata in oggetto:


Vista la comunicazione del Ministero dello sviluppo Economico-U.N.M.I.G. n. 2166 del 22/04/2010;

Vista la mail del 02.10.2017 con la quale Snam Rete Gas S.p.A. ha comunicato di aver richiesto a Terna S.p.A. La necessità, ai fini del rilascio del proprio nulla osta, di un preliminare sopralluogo congiunto.


Dall'esame della documentazione pervenuta, dagli accertamenti eseguiti sul progetto e sulla documentazione agli atti di questo Ufficio, non è emersa alcuna interferenza con attività relative a titoli minerari per la ricerca o la coltivazione di Idrocarburi e risorse geotermiche di competenza dello scrivente Servizio;

In relazione a quanto sopra questo ufficio - fatti salvi i vincoli e gli obblighi derivanti da ogni altra disposizione di legge e senza pregiudizio alcuno per eventuali diritti di terzi - comunica, per quanto attiene ai soli aspetti minerari relativi ad attività di estrazione, ai sensi e per gli effetti degli art. 112 e 120 del R.D. 11.12.1933, n.1775, il proprio nulla osta alla richiesta in argomento, con la prescrizione di richiedere a Snam Rete Gas S.p.A. il preliminare nulla-osta ai lavori.

Il Funzionario Direttivo
(Giuseppe Lo Re)



Il Dirigente del Servizio
(Benedetto Lo Presti)



Unione Europea
REPUBBLICA ITALIANA
Regione Siciliana
Assessorato Infrastrutture e Mobilità
Dipartimento Regionale Tecnico
Servizio Provinciale del Genio Civile
AGRIGENTO
U.O. 7 - Consolidamento - Opere idrauliche

Prot. 47251
del 15/12/2017

Prot. 245613

Agrigento, li 13 DIC. 2017

OGGETTO: Comune di Cammarata. Procedimento di autorizzazione unica ai sensi dell'art. 1-sexies del D.L. 29/8/2003, n. 290, per la costruzione ed esercizio dell'elettrodotto a 380 KV, in doppia terna, tra le esistenti stazioni elettriche di "Chiamonte Gulfi (RG) e di Ciminna (PA)", comprensiva delle opere connesse alla sua realizzazione/esercizio proposto da terna S.p.A..
-Parere di compatibilità idraulica -

All'Assessorato Regionale dell'Energia e dei Servizi di Pubblica Utilità
Dipartimento dell'Energia
Viale Campania, 36
90146 PALERMO
dipartimento.energia@certmail.regione.sicilia.it

e. p.c. Alla Società Terna Rete Italia S.p.A.
Funzioni Rapporti con il Territorio
Via Egidio Galbani, 70
00156 ROMA
svr.autorizzazioneconcertazione@pec.terna.it

Al Sig. Sindaco
del Comune di
CAMMARATA
protocollo@pec.comune.cammarata.ag.it

Con riferimento all'oggetto, si trasmette il parere di compatibilità idraulica n. 615, rilasciato ai sensi delle "Norme di Attuazione del Piano di Gestione del Rischio di Alluvioni adottato con Decreto Presidenziale 18/02/2016".

Si fa presente che il vallone Zoffi risulta iscritto al numero d'ordine 80 dei corsi d'acqua trasferiti alla Regione Sicilia ai sensi del D.P.R. 1503/70.

Pertanto, prima dell'inizio dei lavori la Società Terna Rete Italia S.p.A. dovrà produrre istanza di richiesta di concessione dell'area demaniale da occupare, anche con linea elettrica area, del sopra citato corso d'acqua e di quelli minori se facenti parte del demanio fluviale.

IL FUNZIONARIO DIRETTIVO
(Arch. Salvatore Caramazza)

Salvatore Caramazza

L'INGEGNERE/CAPO
(DUILIO ALONGI)



IL DIRIGENTE
(Ing. Ignazio Puccio)

Ignazio Puccio



Unione Europea
REPUBBLICA ITALIANA

Regione Siciliana
Assessorato Infrastrutture e Mobilità
Dipartimento Regionale Tecnico
Servizio Provinciale del Genio Civile
AGRIGENTO
UO 7 - Consolidamento - Opere Idrauliche

Agrigento, Prot. n° 245613

del 13 DIC. 2017

OGGETTO: Comune di Cammarata. Procedimento di autorizzazione unica ai sensi dell'art. 1-sexies del D.L. 29/8/2003, n. 290, per la costruzione ed esercizio dell'elettrodotto a 380 KV, in doppia terna, tra le esistenti stazioni elettriche di "Chiaramonte Gulfi (RG) e di Ciminna (PA)", comprensiva delle opere connesse alla sua realizzazione/esercizio proposto da Terna S.p.A..

-Parere di compatibilità idraulica -

Parere n° 615

- **Vista** la nota prot. 45796 del 06/12/2017 (ns. prot. n. 242181 del 06/12/2017), con la quale il Direttore Generale del Dipartimento dell'Energia della Regione Siciliana, ha trasmesso, per l'esame ed il parere di competenza di quest'Ufficio, il progetto in oggetto proposto da TERNA S.p.A.;

- **Visto** l'atto di indirizzo prot. n. 75926 del 04/04/2017 (pubblicato nella G.U.R.S. n.16 parte I del 21/04/2017) con il quale il Dirigente Generale del Dipartimento Regionale Tecnico individua le competenze degli Uffici del Genio Civile dell'Isola in materia di corsi d'acqua e demanio idrico fluviale;

- **Viste** le norme di attuazione del Piano di Gestione del Rischio di Alluvioni, adottato con Decreto Presidenziale n. 47 del 18/02/2016 e pubblicato nella G.U.R.S. n. 11 parte I del 18/02/2016;

-**Visto** il parere idraulico favorevole di massima, rilasciato da quest'Ufficio con prot. n. 443907 del 12/12/2012;

-**Visto** il progetto redatto dall'Ing. Michele Bennato,

premesse

che nell'ambito dei lavori di costruzione ed esercizio dell'elettrodotto a 380 KV, a doppia terna, tra le stazioni elettriche esistenti di Chiaramonte Gulfi e Ciminna, il tracciato per un breve tratto si sviluppa nel territorio del Comune di Cammarata (AG), attraversando con linea elettrica aerea il vallone Zoffi ed altri corsi d'acqua minori.

In particolare, il parere riguarda la realizzazione di sostegni costituiti da tralicci metallici a delta rovescio, posti a distanza superiore a m. 10,00 dal ciglio della sponda dei corsi d'acqua e aventi un franco uguale o superiore a m. 14,00.

Il vallone Zoffi risulta iscritto al numero 99 dell'Elenco Ufficiale delle Acque Pubbliche della Provincia di Agrigento, ed al numero d'ordine 80 dei corsi d'acqua trasferiti alla Regione Sicilia ai sensi del D.P.R. 1503/70.

Dirigente della UO 7:	Ing. Ignazio Puccio	Tel.	0922- 4612384	mail:	ignazio.puccio@regione sicilia.it
Responsabile del Procedimento	Ing. Ignazio Puccio	Tel.	0922- 4612384	mail:	ignazio.puccio@regione sicilia.it
Responsabile dell'istruttoria:	F. D. Arch. S. Caramazza	Tel.	0922- 4612342	mail:	Salvatore.caramazza@regione sicilia.it
Giorni ed orario di ricevimento: Lunedì e Venerdì, dalle ore 9,00 alle ore 13,00 - Mercoledì, dalle ore 16,00 alle ore 18,00					
Sede Ufficio: P.zza Vittorio Emanuele, 2 - 92100 Agrigento - tel. Centr. 0922-4612111 - fax 0922-4612302					
Pec: geniocivile.ag@certmail.regione sicilia.it - mail: geniocivileagrigento@regione sicilia.it					

Tutto ciò premesso.

Considerato che

sulle valutazioni idrauliche non si hanno rilievi da sollevare,

questo Ufficio esprime parere di compatibilità idraulica favorevole

fatti salvi i diritti dei terzi e osservando le seguenti ulteriori prescrizioni:

1. le opere di protezione dovranno essere eseguite in conformità alle norme di sicurezza vigenti in materia, con l'obbligo di eseguire con molta cura il ripristino dello stato dei luoghi ad opere ultimate;
2. i lavori saranno eseguiti durante il periodo di magra in occasione di afflusso minimo;
3. le opere previste dovranno seguire l'andamento del tracciato segnato sulle planimetrie di progetto e rispettare le quote altimetriche indicate nei profili;
4. la Società TERNA S.p.a. è responsabile di qualunque danno possa derivare al regime delle acque, alle proprietà pubbliche e private per effetto delle opere da realizzare;
5. la Società TERNA S.p.a. ha l'obbligo di controllare periodicamente, ed in special modo dopo gli eventi di piena, l'idoneità dei manufatti e delle relative opere di protezione;
6. l'inizio dei lavori è subordinato all'ottenimento dell'Autorizzazione ai sensi degli artt. 93 e seguenti del R.D. 523/1904 da parte del Servizio 3 del Dipartimento Ambiente dell'Assessorato Regionale Territorio e Ambiente (ARTA);
7. la Società TERNA S.p.a. dovrà comunicare a questo Ufficio l'ultimazione dei lavori, con lettera raccomandata, per accertare l'osservanza delle suddette prescrizioni.

Per le opere strutturali, prima della loro realizzazione, dovrà essere richiesta a quest'Ufficio l'autorizzazione ai sensi degli artt. 93 e 94 del D.P.R. 3890/01 (ex artt. 17 e 18 della legge n. 64/74).

Il presente parere riguarda esclusivamente la "compatibilità idraulica" sulle opere da eseguire e pertanto, non esime, codesta Società, dall'ottenimento di tutte le altre autorizzazioni da doversi eventualmente rilasciare da parte di altre Amministrazioni.

Si rammenta che l'occupazione delle aree demaniali, anche con linee elettriche aeree, è soggetta all'emissione del provvedimento di Concessione da parte di quest'Ufficio, nonché al conseguente pagamento del relativo canone annuo.

Pertanto, prima dell'inizio dei lavori, la Società TERNA S.p.A. dovrà produrre istanza di richiesta di concessione delle aree demaniali da occupare.

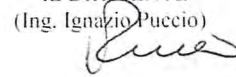
IL FUNZIONARIO DIRETTIVO
(Arch. Salvatore Caramazza)



L'INGEGNERE CAPO
(Dario Alongi)



IL DIRIGENTE
(Ing. Ignazio Puccio)



Dirigente della UO 7:	Ing. Ignazio Puccio	Tel.	0922- 4612384	mail	ignazio.puccio@regione.sicilia.it
Responsabile del Procedimento	Ing. Ignazio Puccio	Tel.	0922- 4612384	mail:	ignazio.puccio@regione.sicilia.it
Responsabile dell'istruttoria:	F. D. Arch. S. Caramazza	Tel.	0922- 4612342	mail:	Salvatore.caramazza@regione.sicilia.it
Giorni ed orario di ricevimento: Lunedì e Venerdì, dalle ore 9,00 alle ore 13,00 – Mercoledì, dalle ore 16,00 alle ore 18,00					
Sede Ufficio: P.zza Vittorio Emanuele, 2 - 92100 Agrigento – tel. Centr. 0922-4612111 – fax 0922-4612302					
Pec: geniocivile.ag@certmail.regione.sicilia.it – mail: geniocivileagrigento@regione.sicilia.it					



Unione Europea
REPUBBLICA ITALIANA
Regione Siciliana

Assessorato Infrastrutture e Mobilità
Dipartimento Infrastrutture, Mobilità e Trasporti
Ufficio del Genio Civile di Caltanissetta
U.O. 7 – Consolidamenti ed Opere Idrauliche

Terenzio Noto
del 13/12/17

Caltanissetta Prot. n. 244981 del 12/12/2017

Allegati n.

*All'Assessorato Regionale per l'Energia
e dei Servizi di Pubblica Utilità
Dipartimento dell'Energia
Servizio I
Pianificazione e programmazione energetica
Viale Campania, 36
90144 Palermo
dipartimento.energia@certmail.regione.sicilia.it*

OGGETTO: Procedimento di autorizzazione unica ai sensi dell'art. 1 sexies del D.L. 29 Agosto 2003 n. 239, convertito con modificazione dalla legge n. 290 del 27/10/2003, per la costruzione ed esercizio dell'elettrodotto a 380 kV, in doppia terna tra le esistenti stazioni elettriche "Chiaromonte Gulfi" (RG) e di "Ciminna" (PA), comprensiva delle opere connesse alla sua realizzazione/esercizio proposto da TERNA S.p.a.
Indizione Conferenza di Servizi ai sensi dell'art. 14 della Legge n. 241 del 7 Agosto 1990 e ss.mm.ii.
Convocazione per il 14/12/2017

In riferimento alla nota prot. n. 45796 del 6/12/2017 di codesto Dipartimento, assunta al protocollo di questo Ufficio al n. 242188 del 6/12/2017, con la quale veniva convocata la conferenza dei servizi di cui all'oggetto, esaminati gli elaborati allegati, questo Ufficio:

esprime parere favorevole di massima

di compatibilità idraulica relativamente agli attraversamenti dell'elettrodotto dei corsi d'acqua pubblici ricadenti in territorio della provincia di Caltanissetta, a condizione che prima della loro realizzazione venga acquisito il Nulla Osta ai sensi del R.D. 523/1904 e la relativa concessione.

Il Dirigente della U.O. 7
(Ing. Terenzio Noto)

T. Noto



*Prot. n. 46890
del 14/12/2017*

ASSESSORATO DELLE INFRASTRUTTURE E DELLA MOBILITA'
DIPARTIMENTO REGIONALE TECNICO
UFFICIO DEL GENIO CIVILE DI ENNA

Prot. n. **2 4 6 1 6 6**
U.O. 08 - Acque - Impianti elettrici.

Enna, **13 DIC. 2017**

OGGETTO: Procedimento di autorizzazione unica ai sensi dell'art. 1-sexies del D.L. 29/8/2003 n. 239, di cui alla nota di convocazione n. 45796 del 06/12/2017, per la costruzione ed esercizio dell'elettrodotto a 380 kV "Chiamonte Gulfi - Ciminna". Conferenza del 14/12/2017.

All'Assessorato dell'Energia e dei Servizi di Pubblica Utilità
Dipartimento dell'Energia
Servizio I - Pianificazione e programmazione energetica
Viale Campania, 36/A
90144 PALERMO

P.E.C.: dipartimento.energia@certmail.regione.sicilia.it
E-mail: d.santacolomba@regione.sicilia.it

In riferimento al procedimento di autorizzazione unica di cui all'oggetto, lo scrivente Ufficio rappresenta che, con nota n. 354916 del 08/10/2012, che si allega in copia, questo Genio Civile si era già espresso in merito alla richiesta di parere di competenza inerente il progetto relativo alla realizzazione dell'elettrodotto di che trattasi, avanzata dalla Società Terna Rete Italia S.p.A. Dal successivo esame del progetto revisionato da Terna S.p.A. in seguito alla conclusione positiva, con prescrizioni, del procedimento di V.I.A. si rappresenta che questo Ufficio ritiene, in linea di massima, che i lavori di che trattasi sono fattibili a condizione che:

- prima dell'esecuzione dei lavori venga richiesto, per ogni attraversamento di corso d'acqua, il Nulla Osta Idraulico previsto dal R.D. n. 523 del 25/07/1904, subordinato alla Concessione per l'occupazione del suolo demaniale (statale o regionale), previa determinazione e pagamento del relativo canone;
- per le strutture in progetto, vengano richieste le autorizzazioni previste dalla normativa di cui alla Legge n. 64/74.



(Ing. Egidio Marchese)

Unione Europea
REPUBBLICA ITALIANA



Regione Siciliana
Assessorato delle Infrastrutture e della Mobilità
Dipartimento Infrastrutture, Mobilità e Trasporti
UFFICIO DEL GENIO CIVILE DI ENNA

Prot. n. 354916
U.O.10 - Impianti Elettrici

Enna, 08 OTT. 2012

OGGETTO: - Art. 111 T.U. 11/12/1933 n. 1775 sulle acque e sugli impianti elettrici.
Richiesta di parere di competenza dell' Elettrodotto 380 Kv doppia terna "Chiamamonti Gulfi-Ciminna" ed opere connesse, ricadente nei Comuni di Aidone, Assoro, Calascibetta, Enna, Leonforte e Villarosa della Società Terna Rete Italia S.p.a. Interferenze corsi d'acqua.

AL MINISTERO DELLO SVILUPPO ECONOMICO
Direzione Generale per l'Energia Nucleare e le Energie Rinnovabili e
l'Efficienza Energetica- Divisione III – Reti Elettriche
Via Molise, 2
00187 ROMA

AL MINISTERO DELL'AMBIENTE E DELLA TUTELA DEL TERRITORIO E DEL MARE
Direzione Generale per la Tutela del Territorio e delle Risorse Idriche
Divisione IX – Assetto e rappresentazione cartografica del territorio-
Sezione Elettrodotti
Via C. Colombo, 44
00147 ROMA

ALLA SOCIETA' TERNA RETE ITALIA S.p.a.
Funzione Rapporti con il Territorio
Viale E. Galbani, 70
00156 ROMA

e, p.c. ALL'ASSESSORATO DELLE INFRASTRUTTURE E DELLA MOBILITA'
DIPARTIMENTO INFRASTRUTTURE, MOBILITA' E TRASPORTI
SERVIZIO 12 - RISORSE IDRICHE E REGIME DELLE ACQUE
VIA LEONARDO DA VINCI N. 161
90145 - PALERMO

Con riferimento alla richiesta della Società Terna Rete Italia S.p.a., qui pervenuta in data 08/08/2012 ed assunta al prot. n. 295404 del 09/08/2012, relativa al parere di competenza per i lavori di cui in oggetto, questo Ufficio ritiene che in linea di massima i lavori di che trattasi sono fattibili a condizione che :

- Prima dell'esecuzione dei lavori venga richiesto per ogni attraversamento di corsi d'acqua il Nulla Osta idraulico previsto dal R.D. n.523 del 25/07/1904 e la Concessione per l'occupazione del suolo demaniale (statale o regionale).

IL DIRIGENTE TECNICO
CAPO U.O. 10
(Arch. Nicola Panasci)

L'INGEGNERE CAPO
(Ing. Egido Marchese)



Unione Europea
REPUBBLICA ITALIANA
 Regione Siciliana

Assessorato Infrastrutture e Mobilità
 Dipartimento Regionale Tecnico
 Servizio Genio Civile di Ragusa

N° di codice fiscale 80012000426
 N° di Partita IVA 02711070827

PROTOCOLLO IN ARRIVO N° 46657
 DEL 13 DIC. 2017
 IN CARICO A SI

Ragusa Prot. n. 0246971 del 13/12/2017

Allegati n.

OGGETTO: Autorizzazione alla costruzione ed all'esercizio di un elettrocavo aereo a 380 kV in doppia trave tra le esistenti stazioni elettriche a 380kV di "Chiaromonte G." (RG) e di "Domina" (PA), comprensiva delle opere connesse alla sua realizzazione/esercizio (Tratto di competenza territoriale ricadente nel Comune di Chiaromonte G. (RG) per 1,7 Km)
TERNA RETE ITALIA S.p.A. - (Soggetto incaricato da **TERNA S.p.A.**)

(RIC. MISEI EL-279)

Inoltro tramite P.E.C.

All'Ass.to Reg.le dell'Energia e dei Servizi di Pubblica Utilità
 Dipartimento dell'Energia Servizio I
 Pianificazione e programmazione energetica
 Viale Campania, 38
 90144 Palermo

ASSessorato REGIONALE
 dell'Energia e dei Servizi di Pubblica Utilità
 Dipartimento Regionale dell'Energia

13 DIC. 2017

DATA DI ARRIVO

SI
 9

Al Dr. Domenico Santacolomba
 Assess. Reg.le dell'Energia e dei Servizi di Pubblica Utilità
 Dipartimento Regionale Energia
 d.santacolomba@regione.sicilia.it

Con riferimento alla nota n. 45796 del 06.12.17 con la quale si invita lo scrivente Ufficio a esprimere il proprio parere di competenza e/o a partecipare alla Conferenze di Servizi convocata per il 14.12.2017 per la realizzazione del progetto in oggetto esplicitato, facendo riferimento al piano tecnico delle opere riportante i lavori da eseguire, i tracciati delle linee e le opere connesse, introitato da questo ufficio in data 08/09/2012 con nota n° 291320, considerato che non vi sono attraversamenti di corsi d'acqua, lo scrivente ufficio riconferma il nulla osta all'esecuzione delle opere emesso in data 19/09/12 a condizione che per le opere strutturali in c.a. o struttura metallica, previste in progetto e soggette agli adempimenti della legislazione per le zone sismiche, venga effettuato il deposito degli atti progettuali presso questo ufficio.

L'INGEGNERE CAPO
 (Ignazio Pagano Mariano)



Servizio Genio Civile di Ragusa - 11017 - Azioni progettuali e autorizzative - 1° livelloamento
 Via Nazionale, 127 - 97014 Ragusa - Tel. 093221111 - Fax 093201199 - e-mail: gen.civile@regione.sicilia.it - sito web: http://www.regione.sicilia.it/uffici/uffici-genio-civile/ragusa

Dati di contatto:
 UTG - Ufficio Tecnico di Palermo (U.T.P.) U.O. 1 - Responsabile Ing. Ignazio Pagano Mariano - Ufficio e servizi dipendenti - servizio e venerdì ore 10.00 - 13.00
 Via S. Maria - Palermo - Tel. 091221111 - Fax 091211199 - e-mail: utg@regione.sicilia.it



Unione Europea
REPUBBLICA ITALIANA
Regione Siciliana

Assessorato Infrastrutture e Mobilità
Dipartimento Regionale Tecnico
Servizio Genio Civile di Ragusa

N° di codice fiscale 80012000826
N° di Partita I:V:A: 02711070827

Ragusa Prot. n. 0246971 del 12/12/2017

Allegati n.

OGGETTO: Autorizzazione alla costruzione ed all'esercizio di un elettrodotto aereo a 380 kV in doppia terna tra le esistenti stazioni elettriche a 380kV di "Chiaromonte G." (RG) e di "Ciminna" (PA), comprensiva delle opere connesse alla sua realizzazione/esercizio (Tratto di competenza territoriale ricadente nel Comune di Chiaromonte G. (RG) per 1,7 Km)
TERNA RETE ITALIA S.p.A. - (Soggetto incaricato da TERNA S.p.A.)

(Rif. MiSE: EL-279)

Inoltro tramite P.E.C.

All'Ass.to Reg.le dell'Energia e dei Servizi di Pubblica Utilità
Dipartimento dell'Energia Servizio I
Pianificazione e programmazione energetica
Viale Campania, 36
90144 Palermo

Al Dr. Domenico Santacolomba
Assess. Reg.le dell'Energia e dei Servizi di Pubblica Utilità
Dipartimento Regionale Energia
d.santacolomba@regione.sicilia.it

Con riferimento alla nota n. 45796 del **06.12.17** con la quale si invita lo scrivente Ufficio a esprimere il proprio parere di competenza e/o a partecipare alla Conferenze di Servizi convocata per il **14.12.2017** per la realizzazione del progetto in oggetto esplicitato, facente riferimento al piano tecnico delle opere riportante i lavori da eseguire, i tracciati delle linee e le opere connesse, introitato da questo ufficio in data 06/08/2012 con nota n° 291320, considerato che non vi sono attraversamenti di corsi d'acqua, lo scrivente ufficio riconferma il nulla osta all'esecuzione delle opere emesso in data 19/09/12 a condizione che per le opere strutturali in c.a. o struttura metallica, previste in progetto e soggette agli adempimenti della legislazione per le zone sismiche, venga effettuato il deposito degli atti progettuali presso questo ufficio.

L'INGEGNERE CAPO
(Ignazio Pagano Mariano)



Servizio Genio Civile di Ragusa - U.O.7 : Acque concessioni e autorizzazioni- Impianti Elettrici

Via Natalicli, 107 - 97100 Ragusa - Tel. 0932221811

Fax 0932621194

- e-mail: geniocivilere@regione.sicilia.it

- sito web: <http://tinyurl.com/geniocivilere>

Responsabile procedimento:

Durata procedimento

Ufficio Relazioni con il Pubblico (U.R.P.) U.O. 3 - Responsabile: Ing. Ignazio Pagano Mariano - Orario e giorni ricevimento: mercoledì e venerdì ore 9,00 - 13,00
Stanza Piano terra Tel. 0932221811 - Fax 0932621194 email:

PROTOCOLLO IN _____
DEI _____ 13/12/17 4665P
S1

REPUBBLICA ITALIANA



Regione Siciliana

ASSESSORATO REGIONALE DEL TERRITORIO E DELL'AMBIENTE



COMANDO CORPO FORESTALE

Servizio 9

ISPETTORATO RIPARTIMENTALE DELLE FORESTE

U.O. 24 - "Tutela Vincolo Idrogeologico"

CALTANISSETTA

Via E. Vassallo n. 14

Tel. 0934-536211 Fax 0934-582760

e-mail: irfcf.foreste@regione.sicilia.it

PEC: irfcf.corpo.foreste@certmail.regione.sicilia.it

Risposta a prot. n° 45796 _____

Del 06.12.2017 _____

Prot. n° 148525 _____

Del 12.12.2017 _____

C.F. 80012000826

Oggetto: Elettrodotto aereo a 380 kv in doppia trama "Chiaramonte Gulfi - Ciminna" ed opere connesse. Conferenza dei Servizi del 14.12.2017
RIF. 523/2017

S 12

ASSESSORATO REGIONALE dell'Energia e dei Servizi di Pubblica Utilità Dipartimento Regionale dell'Energia
12 DIC. 2017
DATA DI ARRIVO

all'Assessorato Reg.le dell'Energia e
dei Servizi di Pubblica Utilità
Dipartimento dell'Energia - Servizio 1
Viale Campania, 36
90144PALERMO

anticipato via mail d.santacolomba@regione.sicilia.it

Lo scrivente rappresenta che per precedenti ed improrogabili impegni non è possibile partecipare alla conferenza dei servizi de quo, pertanto con riferimento all'istanza, ai soli fini idrogeologici e forestali di cui al R.D.L. 3267/23 e relativo regolamento, salvo diritti di terzi ed ogni altra autorizzazione, concessione, nulla-osta da emanarsi da parte di altri Enti, **SI ESPRIME PARERE FAVOREVOLE** alle varianti proposte a seguito delle prescrizioni del procedimento V.I.A. cui al D.M. n°104 del 27.04.2016 ad ulteriore modifica del tracciato originario.

Ogni ulteriore variante al progetto dovrà essere oggetto di provvedimento da parte di questo Ufficio e preventivamente concordato.

Dovrà comunque essere sottoposto all'esame di questo Ispettorato, per le porzioni di territorio vincolato ai sensi del R.D.L. 3267/23, il progetto esecutivo corredato di ogni elaborato e verifica secondo quanto previsto nelle "Nuove direttive unificate per il rilascio dell'Autorizzazione e del Nulla Osta al Vincolo Idrogeologico", e pubblicate nella G.U.R.S. n° 18 del 04.05.2012.

Si rimane in attesa del verbale di approvazione della C.D.S.

L'Ispettore Ripartimentale delle Foreste

(Dott. Gianfranco Perro)
Gianfranco Perro

Prot. n. 3489 del 25/1/18

Codice Fiscale 80012000826



Unione Europea
REPUBBLICA ITALIANA
Regione Siciliana

Assessorato Regionale delle Infrastrutture e della Mobilità
Dipartimento Regionale Tecnico
Ufficio del Genio Civile
Via Lago di Nicito, 89
Catania

Catania Prot. n. 17776 del 25 GEN 2018

Riferimento

OGGETTO: R.D. 523/1904 – EL 279 Elettrodotto 380 Kv doppia terna “Chiaromonte Gulfi-Ciminna” ed opere connesse. Interferenze corsi d’acqua nei Comuni di Licodia Eubea, Mineo, Raddusa e Ramacca.

All' ASSESSORATO REGIONALE DELL'ENERGIA E DEI SERVIZI
DI PUBBLICA UTILITÀ - DIPARTIMENTO DELL'ENERGIA -
SERVIZIO 1 - PIANIFICAZIONE E PROGRAMMAZIONE ENERGETICA
Viale Campania, 36/A 90144 PALERMO
dipartimento.energia@certmail.regione.sicilia.it

Alla TERNA RETE ITALIA S.p.a.
ternareteitaliaspa@pec.terna.it

All' AGENZIA DEL DEMANIO
Via M. Domenico Orlando, 1 CATANIA
dre_sicilia@pce.agenziademanio.it

e p.c. All' Dott. Ing. Vincenza Notaro (Terna S.p.A.)
vincenza.notaro@terna.it

Con riferimento alla conferenza dei servizi indetta da codesto Dipartimento dell'Energia - Servizio 1, n.45796 del 06.12.2017 pervenuta in data 11.12.2017 e registrata al n. 243877 del protocollo generale e visti:

- il parere di compatibilità idraulica espresso favorevolmente con nota n. 390925 del 06.11.2012;
- la nostra Nota n. 253056 del 22.12.2017;
- gli elaborati grafici relativi al progetto di cui all'istanza acquisita al protocollo generale di questo Servizio Ufficio del Genio Civile di Catania al n. 291856 del 06.12.2012 e le ulteriori integrazioni volontarie presentate successivamente nel 2014 e 2015;

Dipartimento Regionale Tecnico – Servizio Ufficio del Genio Civile di Catania - Unità operativa 09

Via Lago di Nicito, 89 – CAP 95124 - Tel.09509372111 e-mail: genioc@regione.sicilia.it pec: geniocivile.ct@certmail.regione.sicilia.it

Responsabile procedimento: Ing. Giovanni Spampinato Piano 3° Tel. 095 09372369 email: g.spampinato@regione.sicilia.it

Ufficio Relazioni con il Pubblico (U.R.P.) – Responsabile: Ing. Salvatore Minaldi - Orario e giorni ricevimento: dal lunedì al venerdì dalle ore 9,00 alle ore 13,00

Piano 1 Telefono 09509372332 e-mail: gcctsminaldi@regione.sicilia.it

- i nuovi elaborati relativi alla variante del tracciato pervenuti in data 16.01.2018 e registrati al n. 9855 del protocollo generale;
- il R. D. 25.07.1904 n. 523,
- la Circolare che individua le competenze degli Uffici del Genio Civile dell'Isola in materia di corsi d'acqua e demanio idrico dell'Assessorato delle Infrastrutture e della Mobilità del 04 aprile 2017, pubblicata nella Gazzetta Ufficiale della Regione Siciliana del 21.04.2017 – Parte I n.16.

Si esprime **Parere di Compatibilità Idraulica di massima favorevole** per la realizzazione dell'elettrodotto di cui in oggetto.

Sarà cura di codesta Società Terna Rete Italia di presentare apposita istanza ai sensi del R.D. n.523/1904 ai fini del rilascio del definitivo Parere di Compatibilità Idraulica per tutti gli attraversamenti dei corsi d'acqua ricadenti nell'ambito delle competenze territoriali di questo Servizio.

Gli elaborati da allegare all'istanza dovranno essere in triplice copia e dovranno essere differenziati per il demanio regionale e statale, nonché completi della seguente documentazione:

- stralcio della carta I.G.M.I. (scala originale 1:25.000) su cui evidenziare l'area ove si prevede l'intervento;
- corografia in scala 1:10.000 (aerofotogrammetria);
- estratto di mappa catastale con l'indicazione delle particelle, afferenti alla Società richiedente, confinanti con l'area demaniale interessata dalle opere che si prevede di realizzare, riportante la denominazione completa del corso d'acqua;
- estratto di mappa catastale riportante le opere che si intende realizzare;
- planimetrie in scala 1:200 o 1:500 con l'esatta ubicazione e descrizione delle opere da realizzare;
- particolari costruttivi delle opere da realizzare completi di profili, piante, sezioni, prospetti in adeguata scala e con carattere di esecutività;
- relazione descrittiva dell'intervento previsto;
- relazione idrologico-idraulica per l'individuazione del regime idraulico del corso d'acqua interessato dalle opere che si prevede di realizzare;
- eventuale relazione geologica, ove si evidenzino rischi di stabilità dei pendii e nel caso di realizzazione o ripristino delle arginature;
- esauriente documentazione fotografica riportante lo stato dei luoghi;
- verifica di eventuale interferenza dell'area oggetto di intervento con piani di bacino o piani di assetto idrogeologico (PAI);
- verifica di eventuale interferenza dell'area oggetto di intervento con zone di riserve naturalistiche, siti di interesse comunitario (SIC) o similari.

Il Funzionario Direttivo
(Dott. Geol. Vito Zingale)

Il Dirigente U.O.9
(Dott. Ing. Giovanni Spampinato)

Il Dirigente del Servizio
(Dott. Ing. S. G. Ragusa)

Dipartimento Regionale Tecnico – Servizio Ufficio del Genio Civile di Catania - Unità operativa 09

Via Lego di Nicito, 89 – CAP 95124 - Tel.09509372111 e-mail: genioct@regione.sicilia.it pec: geniocivile.ct@certmail.regione.sicilia.it

Responsabile procedimento: Ing. Giovanni Spampinato Piano 3° Tel. 095 09372369 email: g.spampinato@regione.sicilia.it

Ufficio Relazioni con il Pubblico (U.R.P.) – Responsabile: Ing. Salvatore Minaldi - Orario e giorni ricevimento: dal lunedì al venerdì dalle ore 9,00 alle ore 13,00

Piano 1 Telefono 09509372332 e-mail: gcctsminaldi@regione.sicilia.it



Regione Siciliana
Assessorato del Territorio e dell'Ambiente
Dipartimento dell'Urbanistica via Ugo La Malfa
169 - 90146 Palermo

Servizi 2 - 3 - 4
"Affari Urbanistici"

DIPTO REG.LE DELL'ENERGIA

PROTOCOLLO IN ARRIVO N° 7579

DEL 22-02-2018

IN CARICO A SA

prot. n. 2404 del 14/2/18

OGGETTO: Progetto dell'elettrodotto a 380 KV doppia terna "Chiaramonte Gulfi - Ciminna" ed opere connesse.

Richiesta accertamento conformità urbanistica - art. 1 sexies decreto Legge n. 239/2003, convertito in legge n. 290/2003 e s.m.i..

Al Ministero delle Infrastrutture e dei Trasporti
Dipartimento per le Infrastrutture, gli Affari Generali ed il Personale
ROMA
dg.prog-div3@pec.mit.gov.it

e, p.c. Alla Segreteria Generale - Servizio 4 della Presidenza della Regione Siciliana
PALERMO
servizio4.segrgen@pec.regione.sicilia.it

All'Assessorato Regionale dell'Energia e dei Servizi di pubblica utilità
Servizio 1 - **PALERMO**
assessorato.energia.servizi@certmail.regione.sicilia.it

Alla TERNIA RETE ITALIA
Direzione Sviluppo Rete
Funzione Autorizzazioni e Concertazione
svr.autorizzazioneconcertazione@pec.terna

Ai Comuni di
CHIARAMONTE GULFI
protocollo@pec.comune.chiaramonte-gulfi.rg.it

LICODIA EUBEA
comune.licodiaeubea.ct@pec.it

MINEO
protocollo@pec.comunemineo.telecompost.it

RADDUSA
comuneraddusa@postecert.it

RAMACCA
postmaster@pec.comunediramacca.it

AIDONE
ufficio.protocollo@comune.aidone.en.it

DIREZIONE REGIONALE dell'Energia e dei Servizi di Pubblica Utilità Dipartimento Regionale dell'Energia	Si;
22 FEB. 2018	
DATA DI ARRIVO	

ASSORO

sindaco@pec.comune.assoro.en.it

ENNA

protocollo@pec.comune.enna.it

LEONFORTE

protocollo@pec.comune.leonforte.en.it

CALASCIBETTA

sindaco@comunecalascibetta.gov.it

VILLAROSA

comunedivillarosa@pec.it

MUSSOMELI

comunemussomeli@legalmail.it

SANTA CATERINA VILLARMOsa

amministrazione@pec.comune.santacaterinavillarmosa.cl.it

RESUTTANO

protocollo@pec.comune.resuttano.cl.it

VILLALBA

protocollo@pec.comune.villalba.cl.it

VALLELUNGA

comune.vallelunga.cl.it @ pec.it

PETRALIA SOTTANA

protocollo.petraliasottana@sicurezzapostale.it

CASTELLANA SICULA

protocollo@pec.comune.castellana-sicula.pa.it

CASTRONOVO DI SICILIA

protocollo@pec.comune.castronovodisicilia.pa.it

LERCARA FRIDDI

comune.lercarafriddi@pec.it

VICARI

comunevicari@pec.it

CIMINNA

protocollo@comuneciminna.gov.it

CAMMARATA

protocollo@pec.comune.cammarata.ag.it

ALIMENA

protocollo.comunealimena@sicurezzapostale.it

Con riferimento all'opera in oggetto il cui progetto, rielaborato a seguito delle prescrizioni del decreto VIA DVA-DEC-2016-0000104 ed alla richiesta prot. 8984 del 13/9/2017 (acquisita dagli scriventi in sede di conferenza di servizi in data 14/12/2017) da parte di codesto Ministero a questo Dipartimento di "pronunciarsi in merito all'accertamento della conformità delle opere in oggetto alle prescrizioni dei piani urbanistici ed edilizi vigenti nei Comuni interessati., con note n. 22523 del 15/12/2017 e prot. 101 del 4/1/2018 è stato richiesto ai comuni interessati ed in indirizzo per conoscenza, la richiesta di verifica sussistenza o meno della conformità urbanistica dell'opera.

Alle suddette richieste hanno dato riscontro, attestando la non conformità dell'opera agli strumenti urbanistici i Comuni di:

Aidone, Mussomeli, Resuttano, Villalba, Petralia Sottana, Castellana Sicula e Cammarata.

Per i territori dei Comuni interessati dal progetto e che non hanno riscontrato le citate note (sebbene tenuti ad esprimersi dalla vigente legislazione), al fine di non ritardare ulteriormente la conclusione del procedimento si reputa poter affermare che:

le opere da realizzare di norma non sono previste negli Strumenti urbanistici Generali e pertanto la previsione delle stesse costituisce **non conformità agli strumenti Urbanistici.**

IL DIRIGENTI DEI SERVIZI 2-3-4/DRU

(ing. Salvatore Cirone)

(arch. Rosa Anna Liggio)



COMUNE DI LEONFORTE

Provincia di Enna

SETTORE III - TECNICO

ped-38kf 15 FEB. 2018

OGGETTO: Progetto dell'elettrodotto a 380 KV doppia terna "Chiaramonte Gulfi - Ciminna" ed opere connesse.

Rif. Vs. note prot.: n. 22523 del 15/12/2017, n. 101 del 04/01/2018 e n. 2704 del 14/02/2018

Regione Siciliana
Assessorato del Territorio e dell'Ambiente
Dipartimento dell'Urbanistica
Via Ugo La Malfa, 169
90146 Palermo
servizio4urb@pec.dipurbanistica-regionesicilia.it

E, p.c. Al Ministero delle Infrastrutture e dei Trasporti
Dipartimento per le Infrastrutture
gli affari Generali ed il Personale
Roma
dg.prog-div3@pec.mit.gov.it

Alla Segreteria Generale - Servizio 4
Della Presidenza della Regione Siciliana
Palermo
servizio4.segrgen@pec.regione.sicilia.it

All'Assessorato Regionale dell'Energia e
dei Servizi di Pubblica Utilità
Servizio 1 Palermo
assessorato.energia.servizi@certmail.regione.sicilia.it

Alla Terna Rete Italia
Direzione Sviluppo Rete
funzione autorizzazioni concertazione
svr.autorizzazionieconcertazione@pec.terna

Viste le note a margine evidenziate, prot.: n. 22523 del 15/12/2017, n. 101 del 04/01/2018 e n. 2704 del 14/02/2018;
Visto il vigente Piano Regolatore Generale di questo Comune;
Visto il progetto dell'elettrodotto a 380KV doppia terna " Chiaramonte Gulfi - Ciminna ed opere Connesse"
Visto il parere favorevole reso da questo ente per il progetto in argomento e trasmesso con nota protocollo 27564 del 20.12.2017;
Visto l'articolo 1 sexies del Decreto Legge n. 239/2003, convertito in Legge n. 290/2003 e successive modifiche ed integrazioni;
Considerato che l'intervento non è previsto nel P.R.G. vigente in questo Comune, quindi non conforme allo strumento urbanistico;

Si attesta

la non conformità dell'opera di cui in oggetto rispetto alle previsioni degli strumenti urbanistici vigenti.

Leonforte, 15/02/2018

Il Responsabile Settore Tecnico
(Ing. Filippo Vicino)



COMUNE DI ASSORO

Libero Consorzio Comunale di Enna

Via Crisa, 280 - C.A.P. 94010 - C.F. 00052420866

Tel. 0935/610011 - Fax 0935/620725

SETTORE III

GESTIONE DEL TERRITORIO

N. di prot. 1101 del 13.02.2018

OGGETTO: Progetto dell'elettrodotto a 380 KV doppia terna "Chiaramonte Gulfi - Ciminna" ed opere connesse.

Sollecito richiesta accertamento conformità urbanistica - art. 1 sexies decreto Legge n. 239/2003, convertito in legge n. 290/2003 e s.m.i.

Regione Siciliana
Assessorato del Territorio e dell'Ambiente
Dipartimento dell'Urbanistica
Via Ugo La Malfa, 169
90146 Palermo
Dipartimento.urbanistica@certmail.regione.sicilia.it

e.p.c. Al Ministero delle Infrastrutture e dei Trasporti
Dipartimento per le Infrastrutture
gli affari Generali ed il Personale
Roma
dg_prog-div3@pec.mit.gov.it

Alla Segreteria Generale - Servizio 4
Della Presidenza della Regione Siciliana
Palermo
Servizio4.segrgen@pec.regione.sicilia.it

All'Assessorato Regionale dell'Energia e
dei Servizi di Pubblica Utilità
Servizio 1 Palermo
assessorato.energia.servizi@certmail.regione.sicilia.it

Alla Terna Rete Italia
Direzione Sviluppo Rete
funzione autorizzazioni concertazione
svr.autorizzazioniconcertazione@pec.terna

Vista la nota protocollo 22523 del 15.12.2017, assunta al protocollo generale di questo Comune al numero 9221 del 19.12.2017, dell'Assessorato Regionale del Territorio e dell'Ambiente Dipartimento Urbanistica - Servizi 2-3-4 "Affari urbanistici" e successiva nota protocollo n. 101 del 04.01.2018 assunta al protocollo generale di questo Comune al n. 123 del 08.01.2018 con la quale chiede la sussistenza o meno della conformità urbanistica dell'opera di cui al progetto dell'elettrodotto a 380KV Doppia Terna "Chiaramonte Gulfi - Ciminna" ai sensi dell'articolo 1 sexies decreto legge n. 239/2003, convertito in legge n. 290/2003 e s.m.i.;

Visto il vigente Piano Regolatore Generale di questo Comune approvato con D.A. n. 139 del 17.03.1998 e successiva variante approvata con D.D. n. 156 del 04.03.2008;

Visto il progetto dell'elettrodotto a 380KV doppia terna "Chiaramonte Gulfi - Ciminna ed opere Connesse"

Visto il parere favorevole al progetto di cui sopra trasmesso, anche a codesto Assessorato, con nota protocollo 9243 del 19.12.2017;

Visto l'articolo 1 sexies del Decreto Legge n. 239/2003, convertito in Legge n. 290/2003 e successive modifiche ed integrazioni;

Considerato che l'intervento non è previsto nel P.R.G. vigente in questo Comune, quindi non conforme allo strumento urbanistico;

SI ATTESTA

la non conformità dell'opera di cui in oggetto rispetto alle previsioni degli strumenti urbanistici vigenti.

Assoro il 12.02.2018

Il Responsabile del Settore
geom. Mario Cirina



Regione Siciliana
Assessorato del Territorio e dell'Ambiente
Dipartimento dell'Urbanistica via Ugo La Malfa
169 - 90146 Palermo

2.3

Servizi 2 - 3 - 4
"Affari Urbanistici"

prot. n. 2704 del 14/2/18

OGGETTO: Progetto dell'elettrodotto a 380 KV doppia terna "Chiaramonte Gulfi - Ciminna" ed opere connesse.

Richiesta accertamento conformità urbanistica - art. 1 sexies decreto Legge n. 239/2003, convertito in legge n. 290/2003 e s.m.i..

Al Ministero delle Infrastrutture e dei Trasporti
Dipartimento per le Infrastrutture, gli Affari Generali ed il Personale
ROMA
dg_prog-div3@pec.mit.gov.it

e, p.c. Alla Segreteria Generale - Servizio 4
della Presidenza della Regione Siciliana
PALERMO
servizio4.segrgen@pec.regione.sicilia.it

All'Assessorato Regionale dell'Energia e dei Servizi di pubblica utilità
Servizio 1 - **PALERMO**
assessorato.energia.servizi@certmail.regione.sicilia.it

Alla TERNA RETE ITALIA
Direzione Sviluppo Rete
Funzione Autorizzazioni e Concertazione
svr.autorizzazioneconcertazione@pec.terna

Ai Comuni di
CHIARAMONTE GULFI
protocollo@pec.comune.chiaramonte-gulfi.rg.it

LICODIA EUBEA
comune.licodiaeubea.ct@pec.it

MINEO
protocollo@pec.comunemineo.telecompost.it

RADDUSA
comuneraddusa@postecert.it

RAMACCA
postmaster@pec.comunediramacca.it

AIDONE
ufficio.protocollo@comune.aidone.en.it

ASSORO

sindaco@pec.comune.assoro.en.it

ENNA

protocollo@pec.comune.enna.it

LEONFORTE

protocollo@pec.comune.leonforte.en.it

CALASCIBETTA

sindaco@comunecalascibetta.gov.it

VILLAROSA

comunedivillarosa@pec.it

MUSSOMELI

comunemussomeli@legalmail.it

SANTA CATERINA VILLARMOSE

amministrazione@pec.comune.santacaterinavillarmosa.cl.it

RESUTTANO

protocollo@pec.comune.resuttano.cl.it

VILLALBA

protocollo@pec.comune.villalba.cl.it

VALLELUNGA

comune.vallelunga.cl.it @ pec.it

PETRALIA SOTTANA

protocollo.petraliasottana@sicurezzapostale.it

CASTELLANA SICULA

protocollo@pec.comune.castellana-sicula.pa.it

CASTRONOVO DI SICILIA

protocollo@pec.comune.castronovodisicilia.pa.it

LERCARA FRIDDI

comune.lercarafriddi@pec.it

VICARI

comunevicari@pec.it

CIMINNA

protocollo@comuneciminna.gov.it

CAMMARATA

protocollo@pec.comune.cammarata.ag.it

ALIMENA

protocollo.comunalimena@sicurezzapostale.it

Con riferimento all'opera in oggetto il cui progetto, rielaborato a seguito delle prescrizioni del decreto VIA DVA-DEC-2016-0000104 ed alla richiesta prot. 8984 del 13/9/2017 (acquisita dagli scriventi in sede di conferenza di servizi in data 14/12/2017) da parte di codesto Ministero a questo Dipartimento di "pronunciarsi in merito all'accertamento della conformità delle opere in oggetto alle prescrizioni dei piani urbanistici ed edilizi vigenti nei Comuni interessati., con note n. 22523 del 15/12/2017 e prot. 101 del 4/1/2018 è stato richiesto ai comuni interessati ed in indirizzo per conoscenza, la richiesta di verifica sussistenza o meno della conformità urbanistica dell'opera.

Alle suddette richieste hanno dato riscontro, attestando la non conformità dell'opera agli strumenti urbanistici i Comuni di:

Aidone, Mussomeli, Resuttano, Villalba, Petralia Sottana, Castellana Sicula e Cammarata.

Per i territori dei Comuni interessati dal progetto e che non hanno riscontrato le citate note (sebbene tenuti ad esprimersi dalla vigente legislazione), al fine di non ritardare ulteriormente la conclusione del procedimento si reputa poter affermare che:

le opere da realizzare di norma non sono previste negli Strumenti urbanistici Generali e pertanto la previsione delle stesse costituisce **non conformità agli strumenti Urbanistici.**

IL DIRIGENTI DEI SERVIZI 2-3-4/DRU

(ing. Salvatore Cirone)

(arch. Rosa Anna Liggio)



COMUNE DI LEONFORTE

Provincia di Enna

SETTORE III - TECNICO

12d-38Af 15 FEB. 2018

OGGETTO: Progetto dell'elettrodotto a 380 KV doppia terna "Chiaramonte Gulfi - Ciminna" ed opere connesse.

Rif. Vs. note prot.: n. 22523 del 15/12/2017, n. 101 del 04/01/2018 e n. 2704 del 14/02/2018

Regione Siciliana
Assessorato del Territorio e dell'Ambiente
Dipartimento dell'Urbanistica
Via Ugo La Malfa, 169
90146 Palermo
servizio4urb@pec.dipurbanistica-regionesicilia.it

E, p.c. Al Ministero delle Infrastrutture e dei Trasporti
Dipartimento per le Infrastrutture
gli affari Generali ed il Personale
Roma
dg.prog-div3@pec.mit.gov.it

Alla Segreteria Generale - Servizio 4
Della Presidenza della Regione Siciliana
Palermo
servizio4.segrgen@pec.regione.sicilia.it

All'Assessorato Regionale dell'Energia e
dei Servizi di Pubblica Utilità
Servizio 1 Palermo
assessorato.energia.servizi@certmail.regione.sicilia.it

Alla Terna Rete Italia
Direzione Sviluppo Rete
funzione autorizzazioni concertazione
svr.autorizzazionieconcertazione@pec.terna

Viste le note a margine evidenziate, prot.: n. 22523 del 15/12/2017, n. 101 del 04/01/2018 e n. 2704 del 14/02/2018;

Visto il vigente Piano Regolatore Generale di questo Comune;

Visto il progetto dell'elettrodotto a 380KV doppia terna " Chiaramonte Gulfi - Ciminna ed opere Connesse"

Visto il parere favorevole reso da questo ente per il progetto in argomento e trasmesso con nota protocollo 27564 del 20.12.2017 ;

Visto l'articolo 1 sexies del Decreto Legge n. 239/2003, convertito in Legge n. 290/2003 e successive modifiche ed integrazioni;

Considerato che l'intervento non è previsto nel P.R.G. vigente in questo Comune, quindi non conforme allo strumento urbanistico;

Si attesta

la non conformità dell'opera di cui in oggetto rispetto alle previsioni degli strumenti urbanistici vigenti.

Leonforte, 15/02/2018

Il Responsabile Settore Tecnico
(Ing. Filippo Vicino)



COMUNE DI ASSORO

Libero Consorzio Comunale di Enna

Via Crisa, 280 - C.A.P. 94010 - C.F. 00052420866

Tel. 0935/610011 - Fax 0935/620725

SETTORE III

GESTIONE DEL TERRITORIO

N. di prof. 1101 del 13.02.2018

OGGETTO: Progetto dell'elettrodotto a 380 KV doppia terna "Chiaramonte Gulfi - Ciminna" ed opere connesse.
Sollecito richiesta accertamento conformità urbanistica - art. 1 sexies decreto Legge n. 239/2003, convertito in legge n. 290/2003 e s.m.i.

Regione Siciliana
Assessorato del Territorio e dell'Ambiente
Dipartimento dell'Urbanistica
Via Ugo La Malfa, 169
90146 Palermo
Dipartimento.urbanistica@certmail.regione.sicilia.it

e.p.c. Al Ministero delle Infrastrutture e dei Trasporti
Dipartimento per le Infrastrutture
gli affari Generali ed il Personale
Roma
dg.prog-div3@pec.mit.gov.it

Alla Segreteria Generale - Servizio 4
Della Presidenza della Regione Siciliana
Palermo
Servizio4.segrgen@pec.regione.sicilia.it

All'Assessorato Regionale dell'Energia e
dei Servizi di Pubblica Utilità
Servizio 1 Palermo
assessorato.energia.servizi@certmail.regione.sicilia.it

Alla Terna Rete Italia
Direzione Sviluppo Rete
funzione autorizzazioni concertazione
svr.autorizzazioniconcertazione@pec.terna

Vista la nota protocollo 22523 del 15.12.2017, assunta al protocollo generale di questo Comune al numero 9221 del 19.12.2017, dell'Assessorato Regionale del Territorio e dell'Ambiente Dipartimento Urbanistica - Servizi 2-3-4 "Affari urbanistici" e successiva nota protocollo n. 101 del 04.01.2018 assunta al protocollo generale di questo Comune al n. 123 del 08.01.2018 con la quale chiede la sussistenza o meno della conformità urbanistica dell'opera di cui al progetto dell'elettrodotto a 380KV Doppia Terna "Chiaramonte Gulfi - Ciminna" ai sensi dell'articolo 1 sexies decreto legge n. 239/2003, convertito in legge n. 290/2003 e s.m.i.;

Visto il vigente Piano Regolatore Generale di questo Comune approvato con D.A. n. 139 del 17.03.1998 e successiva variante approvata con D.D. n. 156 del 04.03.2008;

Visto il progetto dell'elettrodotto a 380KV doppia terna "Chiaramonte Gulfi - Ciminna ed opere Connesse"

Visto il parere favorevole al progetto di cui sopra trasmesso, anche a codesto Assessorato, con nota protocollo 9243 del 19.12.2017;

Visto l'articolo 1 sexies del Decreto Legge n. 239/2003, convertito in Legge n. 290/2003 e successive modifiche ed integrazioni;

Considerato che l'intervento non è previsto nel P.R.G. vigente in questo Comune, quindi non conforme allo strumento urbanistico;

SI ATTESTA

la non conformità dell'opera di cui in oggetto rispetto alle previsioni degli strumenti urbanistici vigenti.

Assoro li 12.02.2018

Il Responsabile del Settore
geom. Mario Chiuna

2.4



Ministero delle Infrastrutture e dei Trasporti

DIPARTIMENTO PER LE INFRASTRUTTURE, GLI AFFARI GENERALI ED IL PERSONALE

Direzione Generale per lo Sviluppo del Territorio, la Programmazione E i Progetti Internazionali
Divisione: III^a

Al Ministero dello Sviluppo Economico
D.G. per il mercato elettrico, le rinnovabili e
l'efficienza energetica, il nucleare
Divisione IV – Infrastrutture e Sistemi di Rete
dgmereen.div04@pec.mise.gov.it

Al Ministero dell'Ambiente e
della Tutela del Territorio e del Mare
Direzione generale per i rifiuti e l'inquinamento
dgrin@pec.minambiente.it

Alla TERNA RETE ITALIA
Direzione Sviluppo Rete
Funzione Autorizzazioni e Concertazione
svr.autorizzazioneconcertazione@pec.terna.it

Alla Regione SICILIANA
Assessorato Territorio ed Ambiente
DIPARTIMENTO URBANISTICA
dipartimento.urbanistica@certmail.regione.sicilia.it

per conoscenza:

Al Ministero delle infrastrutture e dei Trasporti
Direzione Generale
per le dighe, le infrastrutture idriche ed elettriche
dg.digheidrel@pec.mit.gov.it

Alla Regione SICILIANA
Presidenza
segreteria.generale@certmail.regione.sicilia.it

Alla Regione SICILIANA
Assessorato Regionale dell'energia e dei servizi di pubblica utilità
Dipartimento dell'Energia
dipartimento.energia@certmail.regione.sicilia.it

Oggetto: Accertamento di Conformità Urbanistica – art.1-sexies Decreto legge n. 239/2003, convertito in legge n.290/2003 e s.m.i..

Progetto: Costruzione ed esercizio di un elettrodotto aereo a 380 kV in doppia terna, tra le esistenti stazioni elettriche a 380 kV di "Chiamonte Gulfi" (RG) e di "Ciminna" (PA), comprensiva delle opere connesse alla sua realizzazione/esercizio. L'intervento interesserà le province di Palermo, Caltanissetta, Enna e Catania e limitatamente in quelle di Agrigento e di Ragusa.

Via Nomentana, 2 – 00162 Roma e-mail dg.prog-div3@pec.mit.gov.it

POSIZIONE EL/279


Proponente: TERNA Rete Italia

Si trasmette la nota prot. 1377 del 12 gennaio 2018 del Comune di Mussomeli relativamente all'accertamento di conformità urbanistica dell'opera in oggetto pervenuta a questo Ufficio per conoscenza.

Si fa presente che, alla data odierna, la scrivente ha acquisito unicamente il suddetto esito e pertanto resta in attesa che la Regione Siciliana trasmetta l'esito dell'accertamento di tutti i Comuni interessati dall'intervento al fine di concludere l'endoprocedimento di competenza.

IL DIRIGENTE

(Dott. Danilo Scerbo)



Referenti

Antonella Antonelli

tel. 06/44123130

antonella.antonelli@mit.gov.it

Maria Teresa Federico

tel. 06/44124225

mariateresa.federico@mit.gov.it



COMUNE DI MUSSOMELI

Libero Consorzio comunale di Caltanissetta

Piazza della Repubblica

TEL. 0934 961111 FAX 0934 991227

Prot.n. 1377 del 12/01/2018

Regione Siciliana
Assessorato del Territorio e dell'Ambiente
Dipartimento Urbanistica
via Ugo La M al fa 169
90146 Palermo
C.A. Ing. Cirone e Arch. Liggio
servizio4urb@pec.dipurbanistica-regionesicilia.it

e p.c.

Al Ministero infrastrutture e dei Trasporti
Dip. per le infrastr. gli affari generali ed il personale
ROMA
dg.prog-div3@pec.mit.gov.it

Alla Segreteria Generale
Servizio 4 della Presidenza della Regione Siciliana
PALERMO
servizio4.segrgen@pec.regione.sicilia.it

All'Assessorato Regionale dell'Energia
e dei Servizi di pubblica utilità
Servizio 1
PALERMO
assessorato.energia.serviz@certmail.regione.sicilia.it

Alla TERNA RETE ITALIA
Direzione Sviluppo Rete
Funzione Autorizzazioni e concertazione
Svr.autorizzazioneconcertazione@pec.terna.it

OGGETTO:

Progetto dell'elettrodotto a 380 KV doppia tema "Chiamonte Gulfi -Ciminna" ed opere connesse.

In riscontro alla nota di pari alla nota prot 22523 del 15/12/2017 sollecitata con nota prot. 101 si rappresenta che dalle verifiche condotte emerge la **non conformità** dell'opera in oggetto rispetto alle previsioni dello strumento urbanistico vigente.



Il Dirigente dell' Area Tecnica
(Ing. Carmelo ALBA)



Ministero delle Infrastrutture e dei Trasporti

DIPARTIMENTO PER LE INFRASTRUTTURE, GLI AFFARI GENERALI ED IL PERSONALE

Direzione Generale per lo Sviluppo del Territorio, la Programmazione E i Progetti Internazionali

Divisione: III[^]

Al Ministero dello Sviluppo Economico
D.G. per il mercato elettrico, le rinnovabili e
l'efficienza energetica, il nucleare
Divisione IV – Infrastrutture e Sistemi di Rete
dgmereen.div04@pec.mise.gov.it

Al Ministero dell'Ambiente e
della Tutela del Territorio e del Mare
Direzione generale per i rifiuti e l'inquinamento
dgrin@pec.minambiente.it

Alla TERNA RETE ITALIA
Direzione Sviluppo Rete
Funzione Autorizzazioni e Concertazione
svr.autorizzazionieconcertazione@pec.terna.it

Alla Regione SICILIANA
Assessorato Territorio ed Ambiente
DIPARTIMENTO URBANISTICA
dipartimento.urbanistica@certmail.regione.sicilia.it

per conoscenza:

Al Ministero delle infrastrutture e dei Trasporti
Direzione Generale
per le dighe, le infrastrutture idriche ed elettriche
dg.digheidrel@pec.mit.gov.it

Alla Regione SICILIANA
Presidenza
segreteria.generale@certmail.regione.sicilia.it

Alla Regione SICILIANA
Assessorato Regionale dell'energia e dei servizi di pubblica utilità
Dipartimento dell'Energia
dipartimento.energia@certmail.regione.sicilia.it

Oggetto: Accertamento di Conformità Urbanistica – art.1-sexies Decreto legge n. 239/2003, convertito in legge n.290/2003 e s.m.i..

Progetto: Costruzione ed esercizio di un elettrodotto aereo a 380 kV in doppia terna, tra le esistenti stazioni elettriche a 380 kV di "Chiaromonte Gulfi" (RG) e di "Ciminna" (PA), comprensiva delle opere connesse alla sua realizzazione/esercizio. L'intervento interesserà le province di Palermo, Caltanissetta, Enna e Catania e limitatamente in quelle di Agrigento e di Ragusa.

POSIZIONE EL/279

Proponente: TERNA Rete Italia

Si trasmette la nota della Regione Siciliana prot. 2704 del 14.02.2018, la nota del Comune di Assoro prot. 1101 del 13.02.2018 e la nota del comune di Leonforte prot. 3846 del 15.02.2018 relativamente all'accertamento di conformità urbanistica dell'opera in oggetto.

Questa Amministrazione ritiene pertanto concluso l'endoprocedimento di competenza.

IL DIRIGENTE

(Dott. Danilo Scerbo)



Referenti

Antonella Antonelli

Maria Teresa Federico

tel. 06/44123130

tel. 06/44124225

antonella.antonelli@mit.gov.it

mariateresa.federico@mit.gov.it



Ministero della Salute

DIREZIONE GENERALE DELLA PREVENZIONE
Ufficio IV - Prevenzione rischio chimico, fisico e biologico
Viale Giorgio Ribotta, 5 - 00144 Roma

2.5

Ministero dello Sviluppo Economico

AOO Energia
Struttura: **DGMEREEN**
REGISTRO UFFICIALE
Prot. n. **0000216 - 04/01/2018 - INGRESSO**

Ministero della Salute

mise.AOO_ENE.REGISTRO UFFICIALE.I.0000216.04-01-2018

0038285-P-19/12/2017



Al Ministero dello Sviluppo Economico
Dir. Generale per l'Energia Nucleare
le Energie Rinnovabili e l'Efficienza
Energetica - Div. III Reti Elettriche
(dgmereen.div04@mise.gov.it)
Via Molise, 2

(00187 Roma)

Al Ministero dell'Ambiente e della Tutela
del Territorio e del Mare/ D.G per i rifiuti
l'Inquinamento / Div.ne IV Inquinamento
atmosferico, acustico ed elettromagnetico
(dgrin@pec.minambiente.it)
Via Cristoforo Colombo, 44

(00147 Roma)

E.p.c. Alla Soc. TERNA Rete Italia - S.p.A
Direzione Ingegneria e Asset Manager
Progettazione e Realizzazione Impianti
Centro Sud -APRI
(PEC: ingegneria @pec.terna.it)
Via Aquileia, 8

(80143 Napoli)

OGGETTO: Progetto Soc.Terna Rete Italia S.p.A "...Elettrodotto aereo 380 kV in d.t. Chiaramonte-Gulfi Ciminna ed opere connesse..." Prov.ce di Agrigento, -Caltanissetta, -Catania, -Enna,-Palermo Ragusa . -Domanda TEFCNA/P200110000653 /30. 12.2011 (PTO Gen.le /Elab.ti RUGR1000 2BGL00048(-Rev.00/06.2012; -Rel. Tecnica Generale RGGR10002BGL00062-Rev.01/06.2017, Corografia Inquadramento Gen.le DGGR10002BGL00063/2017,-Corografie Interventi DEGR1 0002BGL00143, -DGGR10002BGL00153,-DC31004AAGX01008,-DEGR10002BGL00183/'..BG L00193/'...BGL00204);==**Pos. EL-279.**

Con riferimento alla domanda della Soc. TERNA Rete Italia S.p.A (MiSE prot.00812/16.01.2012), relativa alla costruzione ed esercizio delle "Opere Elettriche" in oggetto, visti:

-gli elaborati del progetto, -i motivi e l'ubicazione degli interventi (Prov.ce di Agrigento, Caltanissetta, Catania, Enna, Palermo, Ragusa), -le caratteristiche dell'elettrodotto (-PTO/All.ti, RUGR10002BGL00048-Rev.00/06.2012,

PTO-Rel.ne Generale/ All.ti, EGGR10002BGL00062-Rev.01/ 2017, -Corografia Inquadramento Gen.le DGGR10002BGL00063//2017);

-Intervento 1: realizzazione di un nuovo elettrodotto a 380kV in d. t. tra l'esistente Stazione Elettrica di Chiaramonte Gulfi e l'esistente Stazione elettrica di Ciminna (Elenco All.ti EEGR10002BGL00141, - Rel.ne Illustrativa REGR10002BGL00142);

-Intervento 2: adeguamento della Stazione Elettrica di Ciminna (Elenco All.ti EGGR10002BGL00151, -Rel.ne Illustrativa RGGR10002BGL00152, -Corografia DGGR10002BGL00153);

-Intervento 3: adeguamento della Stazione Elettrica di Chiaramonte Gulfi (Elenco All.ti EG31004AAGX01002, Rel.ne Illustrativa RG31004AAGX01003);

-Intervento 4: varianti agli elettrodotti a 150kV in s. t. interferenti con l'opera principale (Elenco All.ti EEGR10002BGL00181, -Rel.ne Illustrativa REGR10002BGL00182);

-Intervento 5: varianti agli elettrodotti a 220kV in d. t. Ciminna – Caracoli e Ciminna – Partinico interferenti con l'opera principale (Elenco All.ti EEGR10002BGL00191, - Rel.ne Illustrativa REGR10002BGL00192, -Corografia DEGR10002BGL00193);

-Intervento 6: varianti agli elettrodotti a 380kV in semplice terna linea T.339 "Chiaramonte Gulfi – Paternò" e T.337 Chiaramonte Gulfi–Priolo (Elenco All.ti EEGR10002BGL00202, -Rel.ne Tecnica Illustrativa, REGR10002BGL00203, -Corografia, DEGR10002BGL00204);


-la valutazione dei "CEM", -la determinazione della DPA (PTO -Appendice D/Elab.ti EGGR10002 BGL00131-Rev.02/2017 "... Valutazione dei Campi Elettrico e Magnetico e Calcolo delle Fasce di Rispetto"; -Relazione CEM -RGGR10002BGL00132-Rev.02/2017, -Planimetrie -DGGR10002BGL00133-Rev.02/ 2017);

nel rappresentare parere positivo al progetto per gli aspetti di competenza, si osserva che, ove le unità catastali individuate nella DPA, strutture di categoria 1 e 2 ("Fabbricati Rurali", "Opificio", v. Tabelle Prg. 6,3,1 e Prg. 6.3.2 della relazione CEM), risultino recettori di cui all'art 4 del DPCM 8 luglio 2003 ("... ambienti abitativi ...luoghi adibiti a permanenze non inferiore a quattro ore....."), a carico delle stesse deve essere rispettato l'obiettivo di qualità, ai sensi del DPCM 8 luglio 2003.

Si rileva inoltre che, i valori di induzione magnetica (da effetto cumulativo, "BTot.") a carico di alcuni recettori abitativi (R3A, -R3B, -R1B/ v. tabella 6.6 della relazione RGGR11001BGL00132-Rev.02/06.2017) risultano modicamente superiori all'obiettivo di qualità; tuttavia, l'incremento di campo valutato è inferiore a 0,1 microTesla.

A parte quanto sopra, non si hanno ulteriori osservazioni, fermo restando, nella realizzazione e nell'esercizio dell'Elettrodotto, il rispetto della Legge Quadro n 36/22 febbraio 2001 (sulla protezione dalle esposizioni ai campi elettrici, magnetici ed elettromagnetici con frequenze tra 0 Hz e 300 GHz), del DPCM 8 luglio 2003 - articoli 3 e 4 ("...limiti di esposizione, valori di attenzione ed obiettivi di qualità..."), dell'art 6/stesso DPCM e DM 29 maggio 2008 (fasce di rispetto dagli elettrodotti a frequenza di 50 Hz), nonché, della Legge Quadro 447/1995 sull'inquinamento acustico (DDPCM 1°marzo 1991 e 14 novembre 1997), riguardo al rumore eventualmente generato dall'elettrodotto in esercizio.

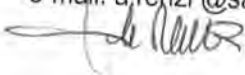
IL DIRETTORE DELL'UFFICIO IV
(Dott. Pasqualino Rossi)



Referente

Aleandro Renzi (Tel.06-59943827)

e-mail: a.renzi@sanita.it



2.6



Ministero dell'Interno

DIPARTIMENTO DEI VIGILI DEL FUOCO, DEL SOCCORSO PUBBLICO E DELLA DIFESA CIVILE
DIREZIONE CENTRALE PER LA PREVENZIONE E LA SICUREZZA TECNICA
UFFICIO PER LA PREVENZIONE INCENDI E RISCHIO INDUSTRIALE
Largo Santa Barbara, n. 2 – 00178 Roma ; e-mail: prev.rischiindustriali@cert.vigilfuoco.it

Al Ministero dello Sviluppo Economico
Direzione Generale per la sicurezza
dell'approvvigionamento e per le infrastrutture
energetiche
Divisione IV – Mercato e logistica dei prodotti petroliferi
e dei carburanti
dgsaie impiantistrategici@pec.mise.gov.it

Posizione n. **EL-279**

OGGETTO: Autorizzazione, alla costruzione ed all'esercizio di un elettrodotto aereo a 380 kV in doppia terna, tra le stazioni elettriche a 380 kV di "Chiamonte Gulfi" (RG) e di "Ciminna" (PA). L'infrastruttura si svilupperà nelle province di Palermo, Caltanissetta, Enna, Catania, Agrigento e Ragusa. Convocazione della riunione della Conferenza di servizi del 20 dicembre 2017 ore 10,30.

Con riferimento alla nota prot. n. 28659 - del 06/12/2017, si comunica che lo scrivente Ufficio non potrà partecipare alla riunione prevista in data 20/12/2017.

Ai fini dell'espressione del parere da parte del Ministero dell'Interno si comunica che i Comandi dei VVF di Palermo, Enna, Catania, Agrigento si sono espressi favorevolmente, ai soli fini antincendio, con le note che ad ogni buon fine si allegano in copia, mentre non sono ancora pervenute le risposte dei Comandi VVF di Caltanissetta e Ragusa ai quali è stato sollecitato il parere di competenza e che ci si riserva di inviare non appena disponibili.

IL DIRETTORE CENTRALE
(Litigio)

DP/af

MODULARIO
V.F.-1



COMANDO PROVINCIALE VIGILI DEL FUOCO
AGRIGENTO
Ufficio Prevenzione Incendi

Agrigento li 20 SET. 2017.

Alla **TERNA RETE ITALIA SpA**
Via Egidio Galbani, 70
00156 R O M A
pec: ingegneria@per.terna.it

Epc **MINISTERO dell'INTERNO**
Dipartimento dei VV.F., del Soccorso
Pubblico e della Difesa Civile
Direzione C.le per la Prevenzione e
Sicurezza Tecnica – Area Rischi Industriali
Largo S. Barbara, 2
00178 R O M A

“ Signor Sindaco Comun di
CAMMARATA (AG)”

OGGETTO: Pratica n°: 13047 Procedimento: Valutazione Progetto
Ditta: TERNA RETE ITALIA SpA
Comune: Cammarata (AG)
Indirizzo:
Attività: Elettrodotto 380 Kv doppia terna “Chiaromonte Gulfi- Ciminna”
Rif. allegato 1 DPR 151/2011 (n°/Cat.): N.C.

Con riferimento all'istanza presentata da codesta Società in data 16/08/2017, ai sensi della Lettera Circolare n° 7075 del 27/04/2010 tendente ad ottenere la valutazione del progetto dell'attività in questione, si comunica che in data 15/09/2017 un funzionario tecnico di questo Comando ha provveduto ad esaminare gli elaborati tecnici prodotti.

Da tale esame è stato rilevato il rispetto dei criteri tecnici contenuti nella Lettera Circolare n° 7075 del 27/04/2010.

Per quanto sopra si esprime, parere favorevole al progetto di che trattasi.

IL FUNZIONARIO ISTRUTTORE
(Ing. **Andrea Abruzzo**)

IL COMANDANTE PROVINCIALE
(Dott. Ing. **Michele BURGIO**)



Ministero dell'Interno

Dipartimento dei Vigili del Fuoco del Soccorso Pubblico e della Difesa Civile

**Comando Provinciale Vigili del Fuoco
PALERMO**

Via Scarlatti, 16 - 90134 Palermo - Tel 091/6059111

E-mail: comando.palermo@vigilfuoco.it

Pec: com.palermo@cert.vigilfuoco.it

Ufficio **Prevenzione Incendi**
N° Pratica **57599**

A	Terna Rete Italia S.p.A. ingegneria@pec.terna.it
Al	Ministero dell'Interno Dipartimento dei Vigili del Fuoco, del Soccorso Pubblico e della Difesa Civile Direzione Centrale Prevenzione e Sicurezza Tecnica – Ufficio per la Prevenzione Incendi e Rischi Industriali prev.rischiindustriali@cert.vigilfuoco.it
Al	Sig. Sindaco di Alimena protocollo.comunealimena@sicurezzapostale.it
Al	Sig. Sindaco di Castellana Sicula protocollo@pec.comune.castellana-sicula.pa.it
Al	Sig. Sindaco di Castronovo di Sicilia protocollo@pec.comune.castronovodisicilia.pa.it
Al	Sig. Sindaco di Ciminna comune.ciminna@pec.it
Al	Sig. Sindaco di Lercara Friddi comune.lercarafriddi@pec.it
Al	Sig. Sindaco di Petralia Sottana protocollo.petraliasottana@sicurezzapostale.it
Al	Sig. Sindaco di Vicari comunevicari@pec.it

VALUTAZIONE PROGETTO

Ditta	Terna Rete Italia S.p.A.
Rappr. legale	Bennato Michele – Procuratore
Attività	Elettrodotto aereo a 380 kV in doppia terna “Chiaramonte Gulfi - Ciminna”
località	Alimena, Castellana Sicula, Castronovo di Sicilia, Ciminna, Lercara Friddi, Petralia Sottana, Vicari

Vista la nota prot.7075 del 27/04/2010 del Dipartimento dei Vigili del Fuoco, del Soccorso Pubblico e della Difesa Civile – Direzione Centrale per la Prevenzione e la Sicurezza Tecnica – Area Rischi Industriali, con riferimento alla richiesta di valutazione del progetto sopra indicato, esaminati gli elaborati tecnici ad essa allegati, rilevata la sussistenza delle distanze di sicurezza da attività soggette ai controlli di prevenzione

incendi e/o potenzialmente pericolose, questo Comando esprime, per quanto di competenza, parere favorevole.

La presente nota si trasmette ai Sigg.Sindaci dei Comuni interessati dall'elettrodotto in oggetto, per quanto di rispettiva competenza.

Le copie degli elaborati grafici e della relazione tecnica, che costituiscono parte integrante del presente parere, timbrati e vistati, potranno essere ritirati presso l'Ufficio Prevenzione Incendi di questo Comando.

La presente nota, trasmessa per posta elettronica, ha valore legale ai sensi della vigente legislazione.

Il Funzionario tecnico istruttore
(D.V.D. ing. Salvatore Randazzo)



IL COMANDANTE PROVINCIALE
(dott.ing. Giampietro BOSCAINO)





Ministero dell'Interno

DIPARTIMENTO DEI VIGILI DEL FUOCO,
DEL SOCCORSO PUBBLICO E DELLA DIFESA CIVILE

COMANDO PROVINCIALE VIGILI DEL FUOCO
ENNA

Ufficio Prevenzione Incendi
Prat. n. 8989

Alla Società Terna Rete Italia S.p.A.
Via Egidio Galbani 70
00156 Roma
ingegneria@pec.terna.it
michele.bennato@terna.it

Al Ministero dell'Interno
Dipartimento dei Vigili del Fuoco, soccorso
Pubblico e Difesa Civile
Direzione Centrale per la Prevenzione e
la Sicurezza Tecnica

Area Rischi Industriali
Largo Santa Barbara 2
00178 Roma
dc.prevenzione@vigilfuoco.it

Al Ministero dello Sviluppo Economico
Direzione Generale per il mercato elettrico,
le rinnovabili l'efficienza energetica, il nucleare
Divisione IV
Via V. Veneto 33
00187 Roma
dgmerecn.div04@pec.mise.gov.it

Al Libero Consorzio Comunale di Enna
protocollo@pec.provincia.enna.it

Al Sig. Sindaco di Enna
protocollo@pec.comune.enna.it

Al Sig. Sindaco di Aidone
protocollo.aidone@pec.aidoneonline.it ✓

Al Sig. Sindaco di Assoro ✓
info@pec.comune.assoro.en.it

Al Sig. Sindaco di Leonforte ✓
protocollo@pec.comune.leonforte.en.it

Al Sig. Sindaco di Calascibetta
protocollo@pec.comunecalascibetta.gov.it ✓

Al Sig. Sindaco di Villarosa
comunediwillarosa@pec.it ✓


OGGETTO: Istanza di Valutazione del Progetto.
Ditta Terna Rete Italia S.p.A. -Realizzazione Elettrodotto 380 KV doppia terna
"Chiaramonte Gulfi-Ciminna" ed opere connesse

Con riferimento all'istanza presentata in data 16.08.2017, intesa ad ottenere il parere di cui all'art. 3 del D.P.R. 1 agosto 2011 n. 151, esaminati gli elaborati tecnici allegati per l'attività indicata in oggetto, si esprime per quanto di competenza parere favorevole al progetto prodotto unitamente all'istanza di cui sopra, significando che eventuali modifiche sostanziali alle stesse rispetto a quanto descritto nella documentazione progettuale prodotta, richiederanno la formulazione, da parte di questo Comando, di un nuovo parere.

Il Funzionario Tecnico
(Ing. Roberto Spitaleri)



Il Comandante Provinciale
dott. ing. Salvatore Rizzo





Ministero dell'Interno

Dipartimento dei Vigili del Fuoco del Soccorso Pubblico e della Difesa Civile

Comando Provinciale Vigili del Fuoco

CATANIA

"Contra ignem fides opusque"

Ufficio Prevenzione Incendi

- Al Procuratore della Ditta TERNA RETE
ITALIA S.p.A.
Viale Egidio Galbani, 70
00156 Roma
ingegneria@pec.terna.it
- Al Sig. Sindaco di Licodia Eubea (CT)
- Al Sig. Sindaco di Mineo (CT)
- Al Sig. Sindaco di Ramacca (CT)
- Al Sig. Sindaco di Raddusa (CT)
- Al **Ministero Dell'Interno**
Dipartimento dei Vigili del Fuoco del
Soccorso Pubblico e della Difesa Civile
**DIREZIONE CENTRALE PREVENZIONE
E SICUREZZA TECNICA**
AREA RISCHI INDUSTRIALI

OGGETTO: Valutazione del Progetto.

Istanza: prot. n. 23262 del 16/8/2017

Ditta: TERNA RETE ITALIA S.p.A.

Indirizzo dell'attività: Tratta passante per i comuni di Licodia Eubea, Mineo, Raddusa e Ramacca

Descrizione attività principale: *Elettrodotto 380 kV doppia terna "Ciaramonte Gulfi - Ciminna"*

Attività di cui al D.P.R. 151/2011: NON SOGGETTA

Pratica N: 24417

Con riferimento alla richiesta di parere indicata in oggetto, si informa che si è proceduto all'esame degli atti inoltrati.

Al riguardo si precisa che il progetto presentato, per quel che riguarda il territorio di competenza di questo Comando, è analogo a quello esitato favorevolmente a suo tempo con nota prot. n. 3131 del 29/01/2013.

Non ravvisandosi pertanto variazioni in merito, si conferma, per quanto di specifica competenza, il succitato parere prot. n. 3131 del 29/01/2013, che ad ogni buon fine si allega in copia.

Il Responsabile dell'Istruttoria Tecnica

Direttore Vicedirigente
Ing. Domenico Maisano

IL COMANDANTE
Ing. Giuseppe VERME



Ministero dell'Interno

DIPARTIMENTO DEI VIGILI DEL FUOCO,
DEL SOCCORSO PUBBLICO E DELLA DIFESA CIVILE

COMANDO PROVINCIALE VIGILI DEL FUOCO
CALTANISSETTA

Ufficio Prevenzione Incendi



Dipartimento dei Vigili del Fuoco del
Soccorso Pubblico e della Difesa Civile
COM-CL

REGISTRO UFFICIALE - USCITA
Prot. n. _____ del _____

Spett.le

Ministero dello Sviluppo Economico

Direzione generale per il mercato elettrico, le
rinnovabili e l'efficienza energetica, il nucleare

Div. IV – Infrastrutture e sistemi di rete

Terna rete Italiana s.p.a.

OGGETTO: Rete nazionale di trasporto dell'energia Elettrica – Autorizzazione ai sensi della L. n. 239 del 23/08/2004 – Elettrodotto Aereo a 380 kV tra stazioni Elettriche a 380 kV di Chiamonte Gulfi (RG) e di Ciminna (Pa) – Convocazione Conferenza di servizi

Con riferimento alla Conferenza di servizi convocata da codesto Ufficio con nota prot. N. 28659 del 06.12.2017, esaminata per quanto di competenza ed ai soli fini della prevenzione incendi la documentazione tecnica prodotta dalla Ditta Terna rete s.p.a. con riferimento ai tratti pertinenti il territorio della Provincia di Caltanissetta ed ai punti di interesse antincendio evidenziati, si esprime **parere favorevole** al progetto presentato.

Si evidenzia che, per quanto non esplicitamente rilevabile dagli elaborati tecnici presentati, deve essere integralmente osservata la regola tecnica di prevenzione incendi ed i criteri di sicurezza antincendi in vigore, con particolare riferimento al punto 2.6 dell'allegato A al D.M. 17.04.2008 ai fini dell'effettuazioni delle verifiche di interferenze elettromagnetiche previste per linee elettriche aeree con tensione di esercizio maggiore di 30kV.

per il Comandante provinciale
(Dott. Ing. Gianfranco Scarciotta)
Il Funzionario Responsabile dell'Ufficio
D.V.D. Ing. Raffaele Greco

Viale della Regione 192 – 93100 Caltanissetta

Pec: com.prev.caltanissetta@cert.vigilfuoco.it ; Mail: prevenzione.caltanissetta@vigilfuoco.it

Tel: 0934 510 236/255 Fax: 0934 510 235



**MINISTERO DELL'INTERNO
DIPARTIMENTO DEI VIGILI DEL FUOCO
DEL SOCCORSO PUBBLICO E DELLA DIFESA CIVILE
COMANDO PROVINCIALE VIGILI DEL FUOCO
RAGUSA**

UFFICIO PREVENZIONE INCENDI

Al Ministero dello Sviluppo Economico
Dir. Gen. per il mercato elettrico,
le rinn. e l'eff. energ., il nucleare
Div. IV- Infrastrutture e sistemi di reti
00187 Roma
dgmereen.div04@pec.mise.gov.it

Oggetto: Conferenza dei Servizi decisoria – Costruzione ed esercizio di un elettrodotto aereo a 380kV in doppia terna, tra le stazioni di Chiamonte Gulfi (RG) e di Ciminnà (PA). Posizione n. EL 279.

Con riferimento all'oggetto si comunica che, questo Comando con nota prot. n. 9441 del 08.11.2017 allegata in copia, ha espresso parere favorevole e nulla osta alla realizzazione dei lavori nella tratta in provincia di Ragusa.

Il Comandante Provinciale
Dott. Ing. Aldo Comella

Il Funzionario Istruttore
Direttore Vice Dirigente
Ing. Biagio IACONO

Viale dei Platani, 2 – 97100 Ragusa

e-mail: comando.ragusa@vigilfuoco.it telefono: 0932 658 211 fax: 0932 658 257



Ministero dell'Interno
COMANDO PROVINCIALE VIGILI DEL FUOCO
RAGUSA

UFFICIO PREVENZIONE INCENDI

Prot. N. _____ Allegati _____

Dipartimento dei Vigili del Fuoco del
Soccorso Pubblico e della Difesa Civ
COM-RG
REGISTRO UFFICIALE - USCITA
Prot n - 00009441 del 08-11-2017

Ragusa, _____

TERNA RETE ITALIA SPA
FIORENTINO RAFFAELE
VIA E GALBANI 70
00156 ROMA

Michele.bennato@terna.it
Alla Direzione Centrale Prevenzione e Sicurezza Tecnica
Area Rischi Industriali
Largo S.Barbara nc2
Paola.denictolis@vigilfuoco.it

e, p.c. al Sig. Sindaco del Comune di
CHIARAMONTE GULFI
protocollo@pec.comune.chiaramonte-gulfi.rg.it

Pratica n. 9259

Oggetto: Ditta: TERNA RETE ITALIA SPA sita in CHIARAMONTE GULFI CHIARAMONTE
CIMINNA SNC
Attività non soggetta elettrodo 380 KV doppia terna "Chiaramonte Gulfi- Ciminna"

Con riferimento all'istanza per l'esame e la valutazione del progetto di cui al
D.P.R. 1 Agosto 2011 n. 151 e al Decreto del 07.08.2012, presentata in data 17.08.2017 con protocollo
n.6959 e relativa all'attività indicata in oggetto,

esaminata la documentazione tecnica allegata, comprendente:

n.01 relazione tecnica;

n.02 elaborati grafici;

si esprime Parere Favorevole, e Nulla Osta alla realizzazione dell'opera in oggetto nella tratta in
provincia di Ragusa, ai sensi del DPR 151/2011 in quanto sono rispettati i criteri previsti dalla L.C.
n.7075 del 27.05.2010

Il Comandante Provinciale
dott. ing. Aldo Comella

il Funzionario istruttore
Direttore Vice Dirigente
ING. IACONO BLAGIO



Ministero per i Beni e le Attività Culturali e del Turismo

Direzione Generale Archeologia, Belle Arti e Paesaggio
Servizio V – Tutela del Paesaggio

2.7

Roma, 15/12/2017

Al Ministero dello Sviluppo Economico
PEC: dgmereen.div04@pec.mise.gov.it

Prot. n. DG/ABAP/34.19.04/35084/2017

OGGETTO: *Autorizzazione, ai sensi dell'art. 1-sexies del decreto legge 29 agosto 2003, n. 239, convertito, con modificazioni, dalla legge 27 ottobre 2003, n. 9290, e s.m.i., alla costruzione ed all'esercizio di un elettrodotto aereo a 380 KV in doppia terna, tra le stazioni elettriche a 380 Kv di "Chiaromonte Gulfi" (RG) e di "Ciminna" (PA). L'infrastruttura si svilupperà nelle province di Palermo, Caltanissetta, Enna, Catania, Agrigento e Ragusa.*
Riunione di c.d.s. del 20.12.2017

E,p.c.

Al Ministero dell'Ambiente
e della Tutela del Territorio e del Mare
Direzione Generale per le
Valutazioni Ambientali
PEC: dgsalvanguardia.ambientale@pec.minambiente.it

Alla Presidenza della Regione Siciliana
presidente@certmail.regione.sicilia.it

Alla Soprintendenza per i Beni
Culturali ed Ambientali di Palermo
PEC: sopripa@certmail.regione.sicilia.it

Alla Soprintendenza per i Beni
Culturali ed Ambientali di Ragusa
PEC: sopriarg@certmail.regione.sicilia.it

Alla Soprintendenza per i Beni
Culturali ed Ambientali di Enna
PEC: soprien@certmail.regione.sicilia.it

Alla Soprintendenza per i Beni
Culturali ed Ambientali di Catania
PEC: sopriact@certmail.regione.sicilia.it

Alla Soprintendenza per i Beni
Culturali ed Ambientali di Caltanissetta
PEC: sopriact@certmail.regione.sicilia.it

Alla Soprintendenza per i Beni
Culturali ed Ambientali di Agrigento
PEC: sopriarg@certmail.regione.sicilia.it

Alla Società TERNA Rete Italia
svr.autorizzazioneconcertazione@pec.terna.it



Ministero
dei beni e delle
attività culturali
e del turismo

Via di San Michele, 22, 00153 Roma - TEL. 06/6723.4554 - FAX 06/6723.4416

E-mail: dg-abap@beniculturali.it

E-mail certificata: mbac-dg-abap@mailcert.beniculturali.it

Email: dg-abap.servizio5@beniculturali.it

E-mail certificata: mbac-dg-abap.servizio5@mailcert.beniculturali.it



Ministero per i Beni e le Attività Culturali e del Turismo

Direzione Generale Archeologia, Belle Arti e Paesaggio
Servizio V – Tutela del Paesaggio

In riferimento alla nota prot. n. **28659 del 6.12.2017** con la quale codesto **Ministero dello sviluppo economico** ha inoltrato la convocazione della Conferenza dei servizi ai sensi dell'articolo 1-sexies del decreto legge 29 agosto 2003, n. 239, convertito, con modificazioni, della legge 27 ottobre 2003, n. 290, e s.m.i., per il giorno **20 dicembre 2017** alle ore 10,30, presso lo stesso Ministero, ai fini dell'acquisizione, dei pareri per il rilascio dell'autorizzazione alla costruzione con accertamento della conformità urbanistica, apposizione del vincolo preordinato all'esproprio, approvazione del progetto e dichiarazione di pubblica utilità dell'intervento indicato in oggetto, ai sensi del D.P.R. 8.6.2001, n. 327, si comunica quanto segue.

In considerazione di quanto disposto dall'art. 52-quinquies del decreto sopra richiamato in merito all'autorizzazione *che costituisce anche ai fini urbanistici ed edilizi nonché paesaggistici ogni altra autorizzazione (...)*, e dell'interferenza dell'intervento di cui trattasi con beni paesaggistici tutelati ai sensi del D.Lgs. n. 42/2004, si evidenzia che il parere di cui all'art. 146, comma 5 del medesimo decreto legislativo, è già stato reso dalle Soprintendenze per i beni culturali ed ambientali in indirizzo, come riportato nella nota prot. n. 0028659 del 06.12.2017.

Per quanto riguarda gli aspetti di competenza di questo Ministero, è stato espresso parere favorevole di compatibilità ambientale con nota prot. n. 5968 del 02 marzo 2016, peraltro ricompreso nel decreto VIA n. 104 del 27.04.2016.

Si resta comunque in attesa di acquisire le risultanze della riunione di cui sopra.

IL R.U.P.
U.O.T.T. n. 6 - Arch. Annino Isola
(tel. 06/6723.4555 – annino.isola@beniculturali.it)

IL DIRIGENTE DEL SERVIZIO V
Arch. Roberto Banchini

IL DIRETTORE GENERALE
Caterina BON VALSASSINA



Ministero
dei beni e delle
attività culturali
e del turismo

Via di San Michele, 22, 00153 Roma - TEL. 06/6723.4554 – FAX 06/6723.4416

E-mail: dg-abap@beniculturali.it

E-mail certificata: mbac-dg-abap@mailcert.beniculturali.it

Email: dg-abap.servizio5@beniculturali.it;

E-mail certificata: mbac-dg-abap.servizio5@mailcert.beniculturali.it



Ministero dei beni e delle attività culturali e del turismo

DIREZIONE GENERALE BELLE ARTI E PAESAGGIO

Servizio III

Al **Ministero dell'Ambiente e della
Tutela del Territorio e del Mare**
**Direzione Generale per
le Valutazioni Ambientali**
Via Cristoforo Colombo, 44
00147 ROMA
DGSalvanguardia.ambientale@pec.minambiente.it

Al **Presidenza della Regione Siciliana**
Piazza Indipendenza, 21
90129 PALERMO
segreteria gabinetto@regione.sicilia.it

Al **Dipartimento dei beni culturali e
dell'identità siciliana**
*alla c.a. della dott.ssa D.Mazzarella
via delle Croci 8*
90139 PALERMO
dipartimento.beni.culturali@certmail.regione.sicilia.it

e p.c. Al **Gabinetto del Ministro – SEDE**
gabinetto@beniculturali.it

Prot. n. 34.19.04/5968..... del...02.03.2016
par. 50

Oggetto: **Elettrodotto 380 KV in DT 'Chiaromonte Gulfi - Ciminna'**
Proponente Società Terna Rete Italia SpA.

Richiesta di pronuncia sulla compatibilità ambientale ai sensi del d.lgs. 152/2006

VISTO il Decreto legislativo 20 ottobre 1998, n. 368, recante "Istituzione del Ministero per i Beni e le Attività Culturali a norma dell'articolo 11 della legge 15 marzo 1997, n. 59", pubblicato nella Gazzetta Ufficiale n. 250 del 26 ottobre 1998;



Ministero
dei beni e delle
attività culturali
e del turismo

Servizio III "Tutela del Paesaggio"

Via di San Michele 22, 00153 Roma - TEL. 06-6723.4545/4554 - FAX 06-6723. 4416/4499

e-mail PEC: mbac-dg-beap@mailcert.beniculturali.it

e-mail PEC Servizio III: mbac-dg-beap.servizio3@mailcert.beniculturali.it

hr

2



Ministero dei beni e delle attività culturali e del turismo

DIREZIONE GENERALE BELLE ARTI E PAESAGGIO

Servizio III

VISTA la Legge 24 giugno 2013, n. 71, art. 1, commi 2 e 3, recante, tra l'altro, il trasferimento di funzioni in materia di turismo al Ministero per i beni e le attività culturali, il quale di conseguenza ha assunto la denominazione di "*Ministero dei beni e delle attività culturali e del turismo*";

VISTO il Decreto legislativo 22 gennaio 2004, n. 42, recante "*Codice dei beni culturali e del paesaggio, ai sensi dell'art. 10 della legge 6 luglio 2002, n.137*" s.m.i., pubblicato nel S.O. n. 28 alla Gazzetta Ufficiale n. 45 del 24 febbraio 2004;

VISTO il DPCM n. 171 del 29 agosto 2014 recante "*Regolamento di organizzazione del Ministero dei beni e le attività culturali e del turismo*";

VISTO il D.M. 27 novembre 2014, concernente "*Articolazione degli uffici dirigenziali di livello non generale del Ministero dei beni e le attività culturali e del turismo*", registrato dalla Corte dei Conti il 19.12.2014 al foglio 5624;

VISTO che con DPCM – Dipartimento della Funzione Pubblica UORCC.PA, come da nota prot. n. DFP 0072847 P-4.17.7.8 del 23.12.2014 è stato attribuito all'Arch. Francesco Scoppola l'incarico di Direttore della Direzione Generale belle arti e paesaggio (BeAP), registrato alla Corte dei Conti il 13.01.2015 al foglio n. 1027;

CONSIDERATO che la già Direzione Generale per la qualità e la tutela del paesaggio, l'architettura e l'arte contemporanea - successivamente alla comunicazione di avvio del procedimento ai sensi della L.n. 241/1990, pervenuta con nota prot. n. 8413 del 26.04.2012 da parte del Ministero dello Sviluppo Economico, Dipartimento per l'energia - Direzione Generale per l'energia nucleare le energie rinnovabili e l'efficienza energetica - con nota prot. n. 13696 del 10.12.2012 ha richiesto alla Società Terna SpA gli elaborati di progetto relativi alle opere in argomento, da trasmettere su supporto informatizzato - ad esclusione della documentazione riguardante la 'Sintesi non tecnica' e la Relazione paesaggistica redatta ai sensi del DPCM 12 dicembre 2005 -. Con la stessa nota la suddetta Direzione ha chiesto, altresì, alla Società proponente di trasmettere gli atti necessari per i pareri di competenza anche alle Soprintendenze territoriali della Sicilia, interessate dall'intervento, e a quest'ultime di trasmettere a questa Direzione le proprie valutazioni sull'impatto prodotto dalla realizzazione dell'intervento (considerando anche le fasi di cantierizzazione) sul patrimonio paesaggistico e sui beni culturali, nonché le informazioni riferite alla situazione vincolistica delle aree interessate dal progetto ai fini dell'espressione del parere di competenza, così come previsto dalla normativa vigente;

CONSIDERATO che la Società TERNA RETE ITALIA S.p.A, con nota del 26.07.2012, prot.n.3538, ha presentato alla citata Direzione Generale richiesta di valutazione di impatto ambientale ai sensi del D.Lgs. n. 152/2006 e ss.mm.ii per il progetto **Elettrodotta 380 KV in DT 'Chiaromonte Gulfi - Ciminna'**, trasmesso in allegato alla stessa nota;

CONSIDERATO che con nota prot. n. 26441 del 31.10.2012 il Ministero dell'ambiente e della tutela del territorio e del mare ha comunicato la procedibilità dell'istanza e che con successiva nota prot. n. 268587 del 26.11.2012 ha fatto richiesta alla Società proponente di documentazione integrativa;

2



Ministero
dei beni e delle
attività culturali
e del turismo

Servizio III "Tutela del Paesaggio"

Via di San Michele 22, 00153 Roma - TEL. 06-6723.4545/4554 - FAX 06-6723. 4416/4499

e-mail PEC: mbac-dg-beap@mailcert.beniculturali.it

e-mail PEC Servizio III: mbac-dg-beap.servizio3@mailcert.beniculturali.it

fo

2



Ministero dei beni e delle attività culturali e del turismo

DIREZIONE GENERALE BELLE ARTI E PAESAGGIO

Servizio III

CONSIDERATO che con nota prot. n. 16273 del 11.06.2013 la già Direzione Generale per il paesaggio, le belle arti, l'architettura e l'arte contemporanee ha chiesto agli Uffici della Regione Siciliana di trasmettere le *“valutazioni sull'impatto prodotto dalla realizzazione dell'intervento (considerando anche le fasi di cantierizzazione) sul patrimonio paesaggistico e sui beni culturali nonché le informazioni riferite alla situazione vincolistica delle aree interessate dal progetto ai fini dell'espressione del parere di questo Ministero, così come previsto dalla normativa vigente.”*, sottolineando che *“Per il ruolo svolto da questo Ministero nella procedura in argomento, si chiede di voler considerare in indirizzo questa Direzione, non potendo considerare quale riscontro formale alla richiesta di parere note pervenute tramite altri soggetti coinvolti nel procedimento o note pervenute solo per conoscenza. Quanto richiesto con la presente è riferito al progetto comprensivo delle varianti, dovute alle criticità emerse nel corso del sopralluogo svolto dalla Commissione VIA-VAS il 22-23-24 aprile u.s., chiedendo con l'occasione al proponente di trasmettere copia degli elaborati alla scrivente e agli Uffici della Regione Siciliana in indirizzo”*;

CONSIDERATO che con nota prot. n. 22324 del 27.08.2013 la suddetta Direzione Generale ha trasmesso alla Soprintendenza per i beni culturali e ambientali di Palermo l'atto di diffida extragiudiziale di Domenico Albanese e altri del 02.07.2013, assunto agli atti della Direzione stessa il 27.08.2013 con prot.n.2297, chiedendo, con l'occasione, agli uffici della Regione Siciliana riscontro alla richiesta già inoltrata di parere in merito all'intervento in argomento;

CONSIDERATO che con nota prot. n. 2014 del 24.07.2014 la Società Terna Rete Italia SpA ha inviato la documentazione integrativa richiesta dal Ministero dell'ambiente e della tutela del territorio e del mare, trasmessa dalla Direzione Generale per le valutazioni ambientali del citato Ministero alla Commissione tecnica di verifica dell'Impatto Ambientale VIA/VAS con nota prot. n. 26870 del 12.08.2014;

CONSIDERATO che con nota prot. n. 21730 del 08.09.2014 la citata Direzione Generale per il paesaggio, le belle arti, l'architettura e l'arte contemporanee ha chiesto agli Uffici della Regione Siciliana di voler far pervenire una conferma delle valutazioni già espresse o ulteriori nuove valutazioni in considerazione dei nuovi elaborati presentati, costituiti da relazioni generali, carte riguardanti le componenti ambientali ed ipotesi di variante, sottolineando che *“tali valutazioni riguardano, sia i territori direttamente interessati dalla localizzazione geografica del progetto e delle eventuali opere connesse, che quelli che possono essere interessati da potenziali impatti determinati dall'attuazione del progetto, in fase di cantiere e di esercizio, che si esplicano in area vasta, così come individuata dallo Studio di Impatto Ambientale, anche se non sottoposti a specifico vincolo in quanto beni culturali o paesaggistici”*;

CONSIDERATO che con nota prot. n. 5552 del 27.02.2015 la Società Terna Rete Italia SpA ha inviato la documentazione integrativa volontaria, trasmessa con nota prot. n. 5754 del 03.03.2015 dalla Direzione Generale per le valutazioni ambientali del citato Ministero alla Commissione tecnica di verifica dell'Impatto Ambientale VIA/VAS;

3



Ministero
dei beni e delle
attività culturali
e del turismo

Servizio III "Tutela del Paesaggio"

Via di San Michele 22, 00153 Roma - TEL. 06-6723.4545/4554 - FAX 06-6723. 4416/4499

e-mail PEC: mbac-dg-beap@mailcert.beniculturali.it

e-mail PEC Servizio III: mbac-dg-beap.servizio3@mailcert.beniculturali.it



Ministero dei beni e delle attività culturali e del turismo

DIREZIONE GENERALE BELLE ARTI E PAESAGGIO

Servizio III

CONSIDERATO che con nota prot. n. 9574 del 24.04.2015 la Direzione Generale belle arti e paesaggio ha chiesto agli Uffici della Regione Siciliana le valutazioni di competenza in merito alle integrazioni di documentazione volontarie prodotte dalla Società proponente;

VISTI i pareri espressi dalle Soprintendenze per i beni culturali e ambientali della Regione Siciliana interessate dalle opere in argomento:

- **la Soprintendenza per i beni culturali e ambientali di Agrigento**

con nota prot. n. 1331 del 11.02.2016 ha comunicato il proprio parere favorevole al progetto in argomento, verificato che il tipo di intervento non è in contrasto con il livello di tutela previsto nelle norme di attuazione del Piano Paesaggistico, *“fermo restando l’obbligo di presentare richiesta di autorizzazione paesaggistica ai sensi dell’art.146 del Codice dei Beni Culturali e del Paesaggio per la progettazione esecutiva. Resta di competenza del Comune di Cammarata e del suo Ufficio Tecnico accertare la conformità urbanistica delle opere, anche riferite a precedenti concessioni edilizie rilasciate e la osservanza di ogni ulteriore e più restrittiva norma di regolamenti e piani comunali, ed in particolare delle disposizioni delle leggi urbanistiche vigenti”*.

- **la Soprintendenza per i beni culturali e ambientali di Caltanissetta**

con nota prot. n. 5313 del 26.07.2013 ha trasmesso il proprio parere - inviato al proponente e agli Uffici competenti della Regione Siciliana (nota prot.n. 2550 del 02.10.2012) ritenendo ammissibile ai fini della tutela del patrimonio culturale interessato dal progetto solo una parte del tracciato, con successiva nota del 27.11.2014, prot.n. 7857/7 ha espresso un parere non favorevole al tracciato per quanto concerne i territori comunali di Villalba e Santa Caterina Villarmosa per ottemperare alle Norme di Attuazione del P.T.P. di Caltanissetta, manifestando la disponibilità dello stesso Ufficio di pervenire congiuntamente al Proponente a soluzioni progettuali di ottimizzazione dell’impatto paesaggistico, e, in seguito alla presentazione delle alternative di tracciato, di cui alla documentazione integrativa volontaria inviata il 27.02.2015 dalla Società proponente Terna SpA, con nota prot. n. 3448/7 del 22.04.2015 ha espresso il proprio parere favorevole a condizione che:

- a. dovranno essere predisposti ulteriori elaborati progettuali finalizzati ad ottimizzare la tipologia e l’altezza dei sostegni, nonché l’impatto prodotto dalle opere connesse;

- **la Soprintendenza per i beni culturali e ambientali di Catania**

con nota prot. n. 4693 del 2013.07.2013 ha espresso un parere favorevole condizionato a:

- a. *“Minimizzare l’interferenza fisica e visiva con il boschetto Mineo mediante la modifica del tracciato proposto (es. spostare il sostegno 41 al di fuori dell’area boscata per evitare il taglio degli alberi e studiare il posizionamento del traliccio 39)”*
- b. *“Spostare verso nord il tracciato per evitare di interferire con il SIC ITA050002 Torrente Vaccarizzo (tratto terminale). Verificare la possibilità di delocalizzare il cantiere base 3 il quale, nel caso di spostamento del tracciato, verrebbe a trovarsi dalla parte opposta rispetto al SIC”;*

- **la Soprintendenza per i beni culturali e ambientali di Enna**



Ministero
dei beni e delle
attività culturali
e del turismo

Servizio III “Tutela del Paesaggio”

Via di San Michele 22, 00153 Roma - TEL. 06-6723.4545/4554 - FAX 06-6723. 4416/4499

e-mail PEC: mbac-dg-beap@mailcert.beniculturali.it

e-mail PEC Servizio III: mbac-dg-beap.servizio3@mailcert.beniculturali.it



Ministero dei beni e delle attività culturali e del turismo

DIREZIONE GENERALE BELLE ARTI E PAESAGGIO

Servizio III

con nota prot. n. 2913 del 09.10.2013 ha trasmesso il parere favorevole con prescrizioni che con nota del 20.12.2012, prot. n. 3628, - era già stato inviato all'Assessorato Regionale Energia e Servizi P.U., dopo la presentazione delle alternative di tracciato, di cui alla documentazione integrativa volontaria inviata il 27.02.2015 dalla Società TERNA, inoltre, successivamente - in considerazione del fatto che le ipotesi di variante esaminate sono state considerate migliorative del progetto originario - con le note, prott. n. 2310 e 2311 del 18.09.2015, , ha espresso il proprio parere favorevole al progetto citato a condizione che:

- a. *“tutte le opere e le attività di cantiere (con la connessa viabilità di servizio), che in progetto prevedono opere di scavo e di alterazione dell'assetto geomorfologico esistente, e che sono da realizzare nelle aree, indiziate d'interesse archeologico, nonché individuate nella relazione archeologica (trasmessa dalla Società TERNA il 03/08/2012 Rub. Gen. n. d'Ord. 4256) come a medio, medio-alto e alto rischio archeologico, ed in parte elencate nel suddetto parere della Soprintendenza di Enna, dovranno essere puntualmente localizzate prima della progettazione definitiva nei terreni attraversati dall'elettrodotto, secondo modalità operative concordate con questa Unità Operativa e dovranno essere eseguite sotto la sorveglianza di personale tecnico archeologico specializzato, che opererà in stretta collaborazione con questa Soprintendenza U.O. per i Beni archeologici. Lo stesso personale archeologico dovrà provvedere alle rilevazioni fotografiche e cartografiche relative alle aree indiziate d'interesse archeologico e, qualora nel corso di tali accertamenti tecnici di tipo archeologico emergessero evidenze di interesse archeologico, non si esclude la necessità di effettuare nelle suddette aree indagini di tipo stratigrafico con impiego dello stesso personale archeologico. In tale caso gli archeologi provvederanno alla documentazione scientifica delle indagini stratigrafiche sotto il coordinamento tecnico scientifico di questa Unità operativa archeologica; tutta la documentazione tecnico scientifica archeologica dovrà essere depositata in originale ed in formato digitale presso questa Soprintendenza U.O. 5 per i beni archeologici.”*
- b. *le indagini archeologiche, preliminari alla progettazione definitiva delle opere, previste in progetto “dovranno effettuarsi nell'area interessata dalla realizzazione dei sostegni nn. 169-171, ricadenti all'interno dei siti d'interesse archeologico di età preistorica e tardo imperiale, individuati nel corso delle ultime indagini archeologiche, effettuate da questa Soprintendenza in prossimità dello svincolo di Mulinello e nella contigua contrada Rossi; tali indagini preventive dovranno effettuarsi mediante impiego di personale tecnico archeologico ed il coordinamento dell'archeologo specializzato, che opererà in stretta collaborazione con questa U.O. 5.”*
- c. *la Soprintendenza “dovrà essere informata con congruo anticipo circa l'attuazione della progettazione esecutiva e che eventuali rinvenimenti immobili d'interesse archeologico nel sottosuolo potranno comportare per la loro salvaguardia e tutela modifiche al progetto originario.”*

5



Ministero
dei beni e delle
attività culturali
e del turismo

Servizio III “Tutela del Paesaggio”

Via di San Michele 22, 00153 Roma - TEL. 06-6723.4545/4554 - FAX 06-6723. 4416/4499

e-mail PEC: mbac-dg-beap@mailcert.beniculturali.it

e-mail PEC Servizio III: mbac-dg-beap.servizio3@mailcert.beniculturali.it

h co





Ministero dei beni e delle attività culturali e del turismo

DIREZIONE GENERALE BELLE ARTI E PAESAGGIO

Servizio III

d. Gli oneri derivanti dal rispetto delle citate prescrizioni saranno sostenuti così come previsto dalla normativa vigente;

• **la Soprintendenza per i beni culturali e ambientali di Palermo**

con nota prot. n. 8227 del 07 dicembre 2012 ha ritenuto le opere parzialmente ammissibili e in seguito, con nota prot. n. 4571/316 del 27.07.2015, pervenuta alla Direzione Generale belle arti e paesaggio il 26.01.2016, ha comunicato che, tenuto conto della rimodulazione del progetto, trasmesso dalla Società Terna SpA, e in conformità a quanto già precedentemente prescritto, ha approvato il progetto rimodulato a condizione che:

- a) *“tutte le attività che prevedano movimento di terra siano realizzate alla presenza costante e continua da parte di un archeologo in possesso dei requisiti previsti dall'art. 95, comma 1 del D.L. n. 163/06 che opererà in stretto collegamento funzionale con l'U.O. Beni Archeologici”*
- b) *“vengano adottate tutte le misure atte a prevenire la morte dell'avifauna per impatto e/o elettrocuzione adoperando sistemi che mettono in evidenza i tracciati quali come ad es. spirali colorate ed ogni altra misura di mitigazione dell'impatto sull'avifauna della linea elettrica”*
- c) *“in fase di realizzazione delle opere previste nel progetto dovranno essere adottati tutti gli accorgimenti idonei a mitigare gli impatti prodotti sulle località attraversate dall'elettrodotto e sulle visuali pubbliche dalle quali è possibile osservare il paesaggio tutelato”*
- d) *“tutti i lavori e il deposito dei materiali dovranno interessare esclusivamente le aree di sedime delle opere da realizzare senza interferire con l'ambiente circostante”*
- e) *“prima dell'inizio dei lavori dovranno essere predisposte le opportune piazzole, scelte in prossimità del tracciato, per il deposito provvisorio dei materiali di cantiere, avendo cura di scegliere terreni incolti e privi di vegetazione arborea che dovranno successivamente essere sottoposte a opere di riqualificazione ambientale”*
- f) *“dovrà essere ridotta al minimo l'apertura di nuove piste e dovrà essere posta ogni cura affinché quelle necessarie non siano particolarmente visibili, utilizzando materiali che si inseriscono coerentemente nel paesaggio circostante”*
- g) *“eventuali opere poste in prossimità di corsi d'acqua, valloni ed impluvi dovranno essere realizzate senza creare in alcun caso una benché minima riduzione delle sezioni idrauliche esistenti”*
- h) *“eventuali materiali di risulta provenienti dagli scavi per la posa dei sostegni, non riutilizzabili nell'ambito dei lavori, dovranno essere smaltiti presso discariche autorizzate”*
- i) *“al fine di poter operare i dovuti controlli nel corso dell'esecuzione delle opere e di quelle di riqualificazione paesaggistica delle aree eventualmente degradate, la Società*

6



Ministero
dei beni e delle
attività culturali
e del turismo

Servizio III “Tutela del Paesaggio”

Via di San Michele 22, 00153 Roma - TEL. 06-6723.4545/4554 - FAX 06-6723. 4416/4499

e-mail PEC: mbac-dg-beap@mailcert.beniculturali.it

e-mail PEC Servizio III: mbac-dg-beap.servizio3@mailcert.beniculturali.it

μ r

2



Ministero dei beni e delle attività culturali e del turismo

DIREZIONE GENERALE BELLE ARTI E PAESAGGIO

Servizio III

dovrà comunicare con congruo anticipo la data di inizio dei lavori al fine di potere questo Ufficio esercitare l'Alta Sorveglianza"

- j) *"la Ditta dovrà presentare annualmente, entro il mese di novembre, direttamente a questa Soprintendenza, un'ampia e articolata relazione che illustri le opere realizzate nel corso dell'anno e fornisca il programma di quelle che intendono realizzare nel corso dell'anno successivo. La medesima comunicazione dovrà riportare in allegato un'adeguata documentazione fotografica in originale ed a colori dello stato dei luoghi interessato dalle opere eseguite e una rappresentazione cartografica della posizione dei punti di vista delle riprese fotografiche"*
- k) *"l'approssimarsi della data di conclusione dei lavori dovrà essere comunicata tempestivamente a quest'Ufficio per l'effettuazione delle opportune verifiche e sopralluoghi.*
- l) *"il progetto approvato dovrà essere realizzato nei particolari, nelle quote e nelle dimensioni conformemente ai grafici. Le aree libere dovranno essere reintegrate nei loro aspetti e nei loro valori paesistici. Ogni eventuale variante dovrà essere preventivamente approvata dalla Soprintendenza per non incorrere nelle sanzioni previste, a carico dei trasgressori, dall'art. 167 del D.L.vo 42/04. L'approvazione della Soprintendenza è data ai fini della tutela paesaggistica ed ambientale ed è valida ai sensi dell'art. 16 del Regolamento 03/06/1940 n° 1357 per un periodo di cinque anni, trascorso il quale l'esecuzione dei progettati lavori deve essere sottoposta a nuova approvazione. Conseguentemente resta fermo l'obbligo dell'osservanza e del rispetto di ogni ulteriore e restrittiva norma vigente.";*

• **la Soprintendenza per i beni culturali e ambientali di Ragusa**

con nota prot. n. 2401 del 25.09.2013 ha dichiarato che il progetto in questione non interferisce con il patrimonio culturale tutelato;

PRESO ATTO delle valutazioni sopra riportate, in esito all'istruttoria tecnica della documentazione pervenuta e per quanto di stretta competenza,

si esprime PARERE FAVOREVOLE

all'intervento concernente il progetto, presentato la Società **TERNA RETE ITALIA S.p.A**, con nota prot.n.3538 del 26.07.2012, con successive integrazioni, condizionato all'assoluto rispetto delle prescrizioni di seguito riportate:

Per la tutela archeologica dei siti interessati dai lavori:

1. tutte le opere e le attività di cantiere (con la connessa viabilità di servizio), che in progetto prevedono opere di scavo e di alterazione dell'assetto geomorfologico esistente, e che sono da realizzare nelle aree indiziate d'interesse archeologico dovranno essere puntualmente localizzate prima della progettazione esecutiva nei terreni attraversati dall'elettrodotto ai fini

7



Ministero
dei beni e delle
attività culturali
e del turismo

Servizio III "Tutela del Paesaggio"

Via di San Michele 22, 00153 Roma - TEL. 06-6723.4545/4554 - FAX 06-6723. 4416/4499

e-mail PEC: mbac-dg-beap@mailcert.beniculturali.it

e-mail PEC Servizio III: mbac-dg-beap.servizio3@mailcert.beniculturali.it



Ministero dei beni e delle attività culturali e del turismo

DIREZIONE GENERALE BELLE ARTI E PAESAGGIO

Servizio III

delle indagini archeologiche da eseguire secondo modalità operative concordate con le soprintendenze competenti per territorio. Tali indagini dovranno essere eseguite sotto la sorveglianza di personale tecnico archeologico specializzato, che opererà in stretta collaborazione con le Soprintendenze stesse. Lo stesso personale archeologico dovrà provvedere alle rilevazioni fotografiche e cartografiche relative alle aree indiziate d'interesse archeologico, qualora nel corso di tali accertamenti tecnici di tipo archeologico emergessero evidenze di interesse archeologico. Inoltre, qualora si rendesse necessario, dovranno essere effettuate nelle suddette aree indagini di tipo stratigrafico con impiego dello stesso personale archeologico. In tale eventualità gli archeologi provvederanno alla documentazione scientifica delle indagini stratigrafiche sotto il coordinamento tecnico scientifico delle Unità operative archeologiche. Tutta la documentazione tecnico scientifica archeologica dovrà essere depositata in originale ed in formato digitale presso le Soprintendenze;

2. dovrà essere data comunicazione alle Soprintendenze Beni Culturali e Ambientali competenti per territorio della data di inizio lavori con almeno venti giorni di anticipo e comunque con congruo anticipo;
3. i lavori di scavo dovranno essere effettuati alla presenza di un archeologo incaricato dalla Ditta committente per l'intera durata dell'intervento e, in ogni caso, sotto la sorveglianza di personale delle Soprintendenze, che ai sensi dell'art. 90 del D.lgs. 42/2004 sul rinvenimento fortuito di beni archeologici, qualora nel corso dei lavori dovessero evidenziarsi situazioni di interesse archeologico, interverranno secondo le vigenti leggi di tutela chiedendo anche in corso d'opera eventuali modifiche al progetto.

Ai fini della tutela paesaggistica dei luoghi:

4. la progettazione esecutiva dovrà contenere elaborati grafici e fotografici in cui sarà documentata una ottimizzazione del progetto definitivo atta alla minimizzazione dell'impatto paesaggistico delle opere da realizzare, concordando le soluzioni più idonee con le Soprintendenze interessate per ogni Provincia, tenendo conto che:
 - a) dovranno essere adottati tutti gli accorgimenti idonei a mitigare gli impatti prodotti sulle località attraversate dall'elettrodotto e sulle visuali pubbliche dalle quali è possibile osservare il paesaggio tutelato, nel corso della progettazione esecutiva dovranno essere valutate con le soprintendenze provinciali competenti soluzioni atte ad ottimizzare la tipologia e l'altezza dei sostegni, nonché l'impatto prodotto dalle opere connesse;
 - b) dovrà essere minimizzata l'interferenza fisica e visiva con il boschetto Mineo mediante la modifica del tracciato proposto, valutando la possibilità di spostare il sostegno 41 al di fuori dell'area boscata per evitare il taglio degli alberi e studiare il posizionamento del traliccio 39;

8



Ministero
dei beni e delle
attività culturali
e del turismo

Servizio III "Tutela del Paesaggio"

Via di San Michele 22, 00153 Roma - TEL. 06-6723.4545/4554 - FAX 06-6723. 4416/4499

e-mail PEC: mbac-dg-beap@mailcert.beniculturali.it

e-mail PEC Servizio III: mbac-dg-beap.servizio3@mailcert.beniculturali.it



Ministero dei beni e delle attività culturali e del turismo

DIREZIONE GENERALE BELLE ARTI E PAESAGGIO

Servizio III

- c) eventuali opere poste in prossimità di corsi d'acqua, valloni ed impluvi dovranno essere realizzate senza creare in alcun caso una benché minima riduzione delle sezioni idrauliche esistenti;
- d) dovrà essere spostato verso nord il tracciato per evitare di interferire con il SIC ITA050002 Torrente Vaccarizzo (tratto terminale) e dovrà essere verificata la possibilità di delocalizzare il cantiere base 3 il quale, nel caso di spostamento del tracciato, verrebbe a trovarsi dalla parte opposta rispetto al SIC.

per la cantierizzazione:

- e) tutti i lavori e il deposito dei materiali dovranno interessare esclusivamente le aree di sedime delle opere da realizzare senza interferire con l'ambiente circostante;
 - f) prima dell'inizio dei lavori dovranno essere predisposte le opportune piazzole, scelte in prossimità del tracciato, per il deposito provvisorio dei materiali di cantiere, avendo cura di scegliere terreni incolti e privi di vegetazione arborea che dovranno successivamente essere sottoposte a opere di riqualificazione ambientale;
 - g) dovrà essere ridotta al minimo l'apertura di nuove piste e dovrà essere posta ogni cura affinché quelle necessarie non siano particolarmente visibili, utilizzando materiali che si inseriscono coerentemente nel paesaggio circostante;
 - h) eventuali materiali di risulta provenienti dagli scavi per la posa dei sostegni, non riutilizzabili nell'ambito dei lavori, dovranno essere smaltiti presso discariche autorizzate;
5. al fine di poter operare i dovuti controlli nel corso dell'esecuzione delle opere e di quelle di riqualificazione paesaggistica delle aree eventualmente degradate, la Società dovrà comunicare alle Soprintendenze competenti con congruo anticipo la data di inizio dei lavori ai fine di potere esercitare l'Alta Sorveglianza;
6. la Ditta dovrà presentare annualmente, entro il mese di novembre, alle Soprintendenze, un'ampia e articolata relazione che illustri le opere realizzate nel corso dell'anno e fornisca il programma di quelle che intendono realizzare nel corso dell'anno successivo. La medesima comunicazione dovrà riportare in allegato un'adeguata documentazione fotografica in originale ed a colori dello stato dei luoghi interessato dalle opere eseguite e una rappresentazione cartografica della posizione dei punti di vista delle riprese fotografiche;
7. a fine lavori le aree di cantiere dovranno essere reintegrate nei loro aspetti e nei loro valori paesaggistici.

Ottemperanza:
ANTE-OPERAM

Fase propedeutica alla progettazione esecutiva -
prima della conclusione della Conferenza di Servizi
Prescrizioni: nn. 4.b), 4.c) e 4.d).



Ministero
dei beni e delle
attività culturali
e del turismo

Servizio III "Tutela del Paesaggio"

Via di San Michele 22, 00153 Roma - TEL. 06-6723.4545/4554 - FAX 06-6723. 4416/4499

e-mail PEC: mbac-dg-beap@mailcert.beniculturali.it

e-mail PEC Servizio III: mbac-dg-beap.servizio3@mailcert.beniculturali.it



Ministero dei beni e delle attività culturali e del turismo

DIREZIONE GENERALE BELLE ARTI E PAESAGGIO

Servizio III

Fase di progettazione esecutiva - Progettazione esecutiva

Prescrizioni: nn. 1, 4.a)

Fase precedente la cantierizzazione - Prima dell'avvio delle attività di cantiere

Prescrizione n. 2

Termine per l'avvio della Verifica di ottemperanza: ANTE OPERAM

Ente Vigilante: Ministero dell'Ambiente e della Tutela del Territorio e del Mare

Ente coinvolto: Soprintendenze Beni Culturali e Ambientali competenti per territorio.

CORSO D'OPERA

Fase di cantiere - Allestimento del cantiere e lavori per la realizzazione dell'opera

Prescrizione nn. 3, 4.e), 4.f), 4.g) e 4.h), 5, 6.

Fase di rimozione e smantellamento del cantiere

Prescrizione n 7

Termine per l'avvio della Verifica di ottemperanza: CORSO D'OPERA

Ente Vigilante: Ministero dell'Ambiente e della Tutela del Territorio e del Mare

Ente coinvolto: Soprintendenze Beni Culturali e Ambientali competenti per territorio.

Responsabile del Procedimento

Arch. Maria Maddalena Alessandro

Il Dirigente supplente del Servizio

(vista disposizione di cui alla nota

D.G. n. 413 del 08/01/016)

Arch. Roberto Banchini

IL DIRETTORE GENERALE

Arch. Francesco Scoppola



Ministero
dei beni e delle
attività culturali
e del turismo

Servizio III "Tutela del Paesaggio"

Via di San Michele 22, 00153 Roma - TEL. 06-6723.4545/4554 - FAX 06-6723. 4416/4499

e-mail PEC: mbac-dg-beap@mailcert.beniculturali.it

e-mail PEC Servizio III: mbac-dg-beap.servizio3@mailcert.beniculturali.it

Da "PEC" <infrastrutture@cert.cittametropolitana.pa.it>
 "GENIO CIVILE PALERMO" <geniocivile.pa@certmail.regione.sicilia.it>,
 A "ternareteitaliaspa@pec.terna.it" <ternareteitaliaspa@pec.terna.it>,
 "pietro.vicentini@terna.it" <pietro.vicentini@terna.it>
 Data giovedì 24 agosto 2017 - 13:14



2.8

prot. 67390 del 24/08/2017

Si trasmette in allegato la nota segnalata in oggetto.
 prot. Fantaci.

Allegato(i)

67390.pdf (377 Kb)

TE/A2017
 0013545 - 24/08/2017

AUC

PRES	AD	TERNA S.p.A.														
		AU	AD	AM	FC	SVR	CA	RC	AI	REC	IA	AA	ALS	SIS	RUO	SSV
AZ					/											
CC																

PRES	AD	TRISPA														
		DSC	ING	NO	NE	CS	SSE	ES	SVR	AA	RU	AMM	CG	LEG		
AZ																
CC		/				/										

PRE-PRIC
 ING AOT-PA
 CS-UP21



CITTA' METROPOLITANA DI PALERMO
DIREZIONE INFRASTRUTTURE VIABILITA' PROVINCIALE-
MOBILITA' E TRASPORTI
CONCESSIONI STRADALI

Spett.Le Regione Siciliana
Genio Civile di Palermo
Sezione acque ed impianti elettrici
Via U. A. Amico 19
90138 Palermo

PEC geniocivile.pa@certmail.regione.sicilia.it
ternareteitaliaspa@pec.terna.it
E-MAIL pietro.vicentini@terna.it

Oggetto: Art.120 del RD n°1775 /33 - richiesta N.O. TERNA S.p.A. – Nuovo Elettrodotto 380 KV in Doppia Terna “Chiaromonte - Gulfi” Ciminna (Pa)

Con riferimento alla richiesta di cui all'oggetto, propedeutica al procedimento autorizzativo al Nuovo Elettrodotto 380 KV in Doppia Terna in territorio: Ciminna (Pa)” “**Imp. Chiaromonte Gulfi**”, si rilascia N.O. funzionale, per quanto di competenza di questo U.T., all'autorizzazione di che trattasi.

Si rappresenta che TERNA S.p.A., dovrà presentare a Questa Amministrazione formale richiesta di rilascio concessione ogni qualvolta le opere di che trattasi, dovessero interessare strade appartenenti a questa Città Metropolitana, su pertinenze o fasce di rispetto di questa Amministrazione.

IL Tecnico
(Geom. Giovanni Lipari)

VISTO:IL DIRIGENTE
(Ing. Salvatore Pampalone)

PALAZZO JUNG, Via Lincon 71 – 90133 PALERMO
Infrastrutture- Viabilità' Provinciale, Mobilità' e Trasporti
Tel. 091 6628111- Fax 091/6628638
e-mail : infrastrutture@provincia.palermo.it – PEC: Infrastrutture@cert.cittametropolitana.palermo.it

2.9



Libero Consorzio Comunale di Caltanissetta

già Provincia Regionale di Caltanissetta
Codice Fiscale e Partita IVA: 00115070856

Prot. **17839** Area Servizi Tecnici Settore IV Gr..... Sped. N. Alligati N.

Oggetto: Autorizzazione, ai sensi dell'art. 1 -sexies del decreto legge 29 agosto 2003, n. 239, convertito, con modificazioni, dalla legge 27 Ottobre 2003 n. 290, e successive modificazioni, alla costruzione ed all'esercizio di un elettrodotto aereo a 380 kV in doppia terna, tra le stazioni elettriche a 380 kV di "Chiaramente Gulfi" (Rg) e di "Ciminna" (Pa). L'infrastruttura si svilupperà nella province di Palermo, Caltanissetta, Enna, Catania, Agrigento e Ragusa. **Posizione n. EL279.**

Caltanissetta **15-12-2017**

Al Ministero dello
Sviluppo Economico Direzione Generale
per il Mercato Elettrico, le rinnovabili e
l'efficienza energetica, il nucleare
Div. IV - Infrastrutture e sistemi di rete
Via Molise, 2 00187 Roma
Pec: dgmereen.div04@pec.mise.gov.it

Premesso che la Provincia Regionale di Caltanissetta oggi Libero Consorzio Comunale di Caltanissetta con la Deliberazione del Consiglio Provinciale del 11.11.2011 N. 71 avente per oggetto "Realizzazione di un nuovo elettrodotto in doppia terna a 380 kV tra le stazioni elettriche di Chiaramente Gulfi (Rg) e Ciminna (Pa) - Approvazione tracciato ed autorizzazione al Presidente a sottoscrivere il protocollo d'intesa" ha favorevolmente accolto la realizzazione dell'elettrodotto alle condizioni indicate nello specifico schema di protocollo d'intesa;

Che il protocollo d'intesa è stato sottoscritto il 7 Settembre 2011, da tutti i rappresentanti degli Enti competenti sui territori in cui insiste il tracciato, ferma la ripartizione dell'importo inerente la compensazione dei residui impatti territoriali ambientali;

Che per detto elettrodotto, per la parte ricadente nella Provincia di Caltanissetta, è stato chiesto parere di "VIA" a questo Libero Consorzio Comunale di Caltanissetta;

Che il Settore Territorio Ambiente del Libero Consorzio Comunale di Caltanissetta ha espresso favorevolmente, con condizioni, il parere di "Valutazione Impatto Ambientale" il 16/11/2012, trasmesso al Ministero dell'Ambiente con nota N. 26986 del 22/11/2012.

Valutato che, con nota Prot. TE/P2017 00049237 del 02 Agosto 2017 la società Terna, ha trasmesso a questo Libero Consorzio Comunale di Caltanissetta la documentazione progettuale revisionata, e dalla quale si evince che le prescrizioni impartite nel parere VIA, espresso dal Settore Territorio ed Ambiente, da questo Libero Consorzio, sono state accolte modificando il tracciato nella zona interessata.


Non essendo possibile per questo Ente, attesi i tempi brevi disponibili, la partecipazione alla conferenza dei servizi del 20 dicembre 2017, si invia la presente nota con l'invito a ritenere la stessa acclusa agli atti della conferenza, al fine di riportare le seguenti conclusioni di parte nostra:

“visto gli atti in possesso di questo Libero Consorzio Comunale di Caltanissetta e la documentazione progettuale revisionata trasmessa con Prot. TE/P2017 00049237 del 02 Agosto 2017 si esprime parere favorevole all'autorizzazione ai sensi dell'art. 1 -sexies del decreto legge 29 agosto 2003, n. 239, convertito, con modificazioni, dalla legge 27 Ottobre 2003 n. 290, e successive modificazioni, alla costruzione ed all'esercizio di un elettrodotto aereo a 380 kV in doppia terna, tra le stazioni elettriche a 380 kV di “Chiaramente Gulfi” (Rg) e di “Ciminna” (Pa), per la parte ricadente nel territorio della Provincia di Caltanissetta”.

Il Funzionario
Arch. Giuseppe Lunetta



Il Dirigente
Dott. Renato Mancuso



Da "protocollo@pec.cittametropolitana.ct.it" <protocollo@pec.cittametropolitana.ct.it>
 A "ternareteitaliaspa@pec.terna.it" <ternareteitaliaspa@pec.terna.it>
 Data martedì 29 agosto 2017 - 16:30

**Prot.N.0043256/2017 - EL 279 - ELETTRODOTTO A 380 KV DOPPIA TERNA ?
 CHIARAMONTE GULFI - CIMINNA? ED OPERE CONNESSE.**

Allegato(i)

43256 - Parere elettrodotto TERNA SPA SS PP VARIE anno 2017.pdf.p7m (67 Kb)

TE/A2017
 0013769 - 30/08/2017

2.10

AUC

PRES		TERNA S.p.A.													
AD	AU	SA	AD	AM	FC	SV	CA	RC	AI	REC	IA	AA	ALS	SIS	RUO
AZ						/									
CC															

PRES		TRISPA											
AD	DSC	ING	NO	NE	CS	SSE	ES	SVR	AA	RU	AMM	CG	LEG
AZ													
CC		/											

ING



CITTA' METROPOLITANA DI CATANIA

Codice Fiscale 00397470873

CENTRO DIREZIONALE NUOVALUCE
II DIPARTIMENTO - GESTIONE TECNICA
1° Servizio Programmazione - Piano delle OO. PP. e Viabilità
Ufficio "Autorizzazioni e Concessioni"

Protocollo n° 43256

Catania 29/08/17

Classificazione n° 11.1.1

Via Novaluce n° 67/a

95030 Tremestieri Etneo (CT)

Tel. 095/4011111

ID n° 8867 del 09/08/2017 (Citare sempre nella corrispondenza)

Oggetto: EL 279 - Elettrodotto a 380 kv doppia terna "Chiaramonte Gulfi - Ciminna" ed opere connesse.

Ditta: "TERNA S.p.A.", Divisione Corporate Affairs – Direzione Affari Istituzionali e Autorizzazioni, Viale Egidio Galbani n° 70 – 00156 ROMA.

TERNA S.p.A.
Divisione Corporate Affairs
Direzione Affari Istituzionali e Autorizzazioni
Viale Egidio Galbani n° 70
00156 - ROMA
ternareteitaliaspa@pec.terna.it

Perviene a questo Ufficio, la nota del 02/08/2017 protocollo n° TE/P2017-0004937, acquisita al protocollo generale n° 41379 del 07/08/2017, presentata dall'Arch. Pietro Vicentini, nella qualità di responsabile dell'Unità Centro Sud della Società TERNA S.p.A., con sede in Roma al Viale Egidio Galbani n° 70, in ordine alla richiesta di parere per la costruzione di un elettrodotto a 380 kv in doppia terna, denominato "Chiaramonte Gulfi – Ciminna".

Premesso che, questo Ufficio non ha competenze su aspetti di natura Ambientale e Paesaggistica e potrà rilasciare provvedimenti autorizzativi limitatamente alle opere che interessano la viabilità dell'Ente e quindi esclusivamente per la realizzazione di accessi carrabili e pedonali, recinzioni, opere all'interno della fascia di rispetto stradale ed attraversamenti aerei ed in sottosuolo della strada.

Nel merito si fa osservare, a seguito dell'esame degli elaborati progettuali presentati, che in ordine alla richiesta di parere per la costruzione di un elettrodotto a 380 kv in doppia terna, denominato "Chiaramonte Gulfi – Ciminna", le opere interessano le seguenti strade di competenza:

- S. P. n° 38/III, tratto tra i sostegni 21-22, ricadente nel Comune di Licodia Eubea.
- S. P. n° 75, tratto tra i sostegni 27-28, ricadente nel Comune di Licodia Eubea.
- S. R. "Saie - Finacchiara – Pignato", tratto tra i sostegni A6-64, ricadente nel Comune di Grammichele.
- S. P. n° 183, tratto tra i sostegni 59-60, ricadente nel Comune di Mineo.
- S. P. n° 111, tratto tra i sostegni 64-65, ricadente nel Comune di Mineo.
- S. P. n° 179, tratto tra i sostegni 88-89, ricadente nel Comune di Mineo.
- S. P. n° 103, tratto tra i sostegni 93-94, ricadente nel Comune di Ramacca.
- S. P. n° 114, tratto tra i sostegni 120-121, ricadente nel Comune di Castel di Iudica.
- S. P. n° 213, tratto tra i sostegni 124-125, ricadente nel Comune di Castel di Iudica.
- S. P. n° 20/III, tratto tra i sostegni 137-138, ricadente nel Comune di Raddusa.

Per quanto di competenza di questo Ufficio, nel prendere atto del contenuto negli elaborati progettuali esaminati, in linea preventiva, non si ravvisano elementi ostativi al rilascio delle successive concessioni, per i seguenti lavori:

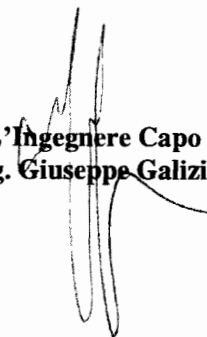
- *Attraversamento aereo della sede stradale relativamente alle sole strade sopra indicate, con elettrodotto a 380 kv doppia terna, nel rispetto del franco minimo dalla sede stradale.*
- *Collocazione dei sostegni sopra indicati, alla distanza minima dal confine stradale, in analogia a quanto previsto dall'articolo n° 16 comma 1 lettera c) del Codice della Strada (D. Lgs n° 285/1992), così come richiamato dall'articolo n° 26 comma 6 del Regolamento di Attuazione del Codice della Strada (D.P.R. n° 495/1992), fatte salve le deroghe di cui al Decreto del Ministero dei Lavori Pubblici del 21/03/1988 e successivi del 16/01/1991 e del 05/08/1998.*

Il tutto come riportato negli elaborati progettuali presentati in formato digitale.

Il presente viene rilasciato senza pregiudizio per i diritti dei terzi, e fatti salvi i poteri che la Legge attribuisce ad altri Organi, non costituisce titolo per l'esecuzione dei suddetti lavori, restando gli stessi subordinati all'acquisizione preventiva delle concessioni, a seguito di regolari istanze, una per ogni strada interessata, complete di tutti gli elaborati di rito.

*Referente dell'Ufficio "Autorizzazioni e Concessioni" - I. D. T. geom. Alfio Barbagallo tel. 095/4012306
Responsabile dell'Istruttoria - I. D. T. geom. Elio Marcello Saitta tel. 095/4012354*

**L'Ingegnere Capo
(Ing. Giuseppe Galizia)**





LIBERO CONSORZIO COMUNALE DI RAGUSA

già Provincia Regionale di Ragusa

Settore VI – Ambiente e Geologia

Via G. Di Vittorio 175, 97100 Ragusa – fax 0932 675519

Prot. n.: **0 04 055 9**

Ragusa, **15 DIC. 2017**

OGGETTO: Posizione n.EL-279 Autorizzazione, ex art. 1-sexies del D.L. n.239/2003, convertito, con modificazioni, dalla L. n. 290/2003e ss.mm.ii. alla costruzione ed all'esercizio di un elettrodotto aereo a 380 kV in doppia terna, tra le stazioni elettriche a 380 kV di "Chiaramonte Gulfi" (RG) e di "Ciminna" (PA).

Conferenza di servizi del 20/12/2017. Trasmissione parere.

Trasmessa solo a mezzo PEC

Allegati 1

2.11

Al Ministero dello Sviluppo Economico
Direzione Generale per il mercato elettrico,
le rinnovabili e l'efficienza energetica, il nucleare.
Div. IV – Infrastrutture e sistemi di rete
ROMA

Pec: dgmereen.divo4@pec.mise.gov.it

In merito alla conferenza di servizi decisoria del 20/12/2017 convocata da codesto Ministero con nota n. 0028659.06-12-2017, ns. prot. n.0038571 del 06-12-2017, relativa al procedimento di autorizzazione con numero di classifica **EL-279** di cui in oggetto, si trasmette in allegato il parere n. 0031080 del 26/09/2017, **che si riconferma ai fini dell'emissione dell'autorizzazione de qua**, già emesso a riscontro della richiesta di "..espressione parere di competenza.." da parte della società TERNA S.p.a., relativamente alla realizzazione dell'elettrodotto 380kv doppia tema "Chiaramonte Gulfi Ciminna", assunta al protocollo di questa Amministrazione col n. 0026804 del 07.08.2017.

Con la presente comunicazione si ritiene assolto l'obbligo, di cui alla L.7 agosto 1990, n. 241 e ss. mm. ii., per il quale le amministrazioni coinvolte devono rendere le proprie determinazioni relative alla decisione oggetto della conferenza.

Ragusa, 15/12/2017



Il Dirigente
(Geol. S. Buonmestieri)



LIBERO CONSORZIO COMUNALE DI RAGUSA

Già Provincia Regionale di Ragusa

SETTORE 6°- Ambiente e Geologia
- U.O.C. Energia -

Prot. n. 0031080

Ragusa, 26 SET. 2017

Responsabile del servizio
Dott. Paolo Barnaba
Tel. 0932.675521 – 3351405939
Mail: paolo.barnaba@provincia.ragusa.it
paolo.barnaba@pec.provincia.ragusa.it

Trasmessa solo a mezzo pec

Spett.le **Terna S.p.A**
Viale Edigio Galbani,70
00156 ROMA
Pec: ternaspa@mypec.eu

Assessorato dell'Energia e dei Servizi di Pubblica Utilità
Dipartimento dell'Energia
Servizio 3 – *Autorizzazioni e Concessioni*
Via Campania, 36
90144 Palermo
Pec: dipartimento.energia@certmail.regione.sicilia.it

Genio Civile
Via Natalelli n.107
97100 Ragusa
Pec: genio.civile.rg@certmail.regione.sicilia.it

Oggetto: EL 279: Elettrodotto 380 kv doppia terna “Chiaromonte Gulfi – Ciminna” ed opere connesse. Trasmissione documentazione revisionata per espressione parere di competenza. –Rilascio parere.–

A riscontro della richiesta di “..espressione parere di competenza” da Parte di Codesta Ditta relativamente alla realizzazione dell'elettrodotto 380kv doppia terna “Chiaromonte Gulfi - Ciminna” , assunta al prot di questa Amministrazione col n. 0026804 del 07.08.2017, questo Ufficio ha richiesto specifici pareri ai Settori IV, V, e VI di questa amministrazione che hanno espresso i propri pareri come nel seguito riportati.

Settore IV – Lavori Pubblici e Infrastrutture:

“..parere favorevole al rilascio del nulla osta a condizione che, qualora i lavori di che trattasi, dovessero interferire con strade provinciali o regionali, vengano presentate regolari istanze complete, tendenti ad ottenere le autorizzazioni all'Ufficio Tosap, per le occupazioni di suolo pubblico.”.

Settore V – Pianificazione territoriale e Sviluppo locale:

“..si significa che l'intervento proposto non presenta elementi di incoerenza con le previsioni del Piano Territoriale Provinciale, approvato con D.D. ARTA n° 1376 del 24.11.2003, ferme restando la verifica di compatibilità con eventuali ulteriori regimi vincolistici gravanti sulla zona.”.

Settore V – U.O. Riserve Naturali

“..le aree interessate dal progetto non rientrano in aree tutelate sotto il profilo (SIC, ZPS, Rete Natura 2000).”

Settore VI – Ambiente e Geologia:

“..nulla osta alla realizzazione di quanto in progetto.”.


Per le finalità relative all'ottenimento dell'autorizzazione Ministeriale e per quanto previsto dal T.U. n. 1775/1933 ;

Si Esprime

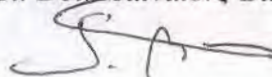
parere favorevole all'impianto EL 279 Elettrodotto 380 doppia terna “Chiaromonte Gulfi – Ciminna” ed opere connesse, di cui al progetto della ditta .

Il presente parere viene rilasciato fatti salvi i vincoli e gli obblighi derivanti da ogni altra disposizione di legge, e senza pregiudizio d'eventuali diritti di terzi.

IL RESPONSABILE DEL SERVIZIO
(Dott. Paolo Barnaba)



IL DIRIGENTE
(Geol. Dott. Salvatore Buonmestieri)





REGIONE SICILIANA

ASSESSORATO REGIONALE DELL'ENERGIA E
DEI SERVIZI DI PUBBLICA UTILITA'
DIPARTIMENTO REGIONALE DELL'ENERGIA
SERVIZIO 8

Ufficio Regionale per gli Idrocarburi e la Geotermia

Prot. N 45120 del 04 DIC, 2017

Servizio Ufficio del Genio Civile
Agrigento
geniocivile.ag@certmail.regione.sicilia.it

Servizio Ufficio del Genio Civile
Caltanissetta
geniocivile.ct@certmail.regione.sicilia.it

Servizio Ufficio del Genio Civile
Catania
geniocivile.ct@certmail.regione.sicilia.it

Servizio Ufficio del Genio Civile
Enna
geniocivile.en@certmail.regione.sicilia.it

Servizio Ufficio del Genio Civile
Palermo
geniocivile.pa@certmail.regione.sicilia.it

Servizio Ufficio del Genio Civile
Ragusa
geniocivile.rg@certmail.regione.sicilia.it

Servizio 3
Autorizzazione e Concessioni
Sede

Servizio 10
Attività Tecniche e Risorse Minerarie
Sede

Comune di Chiamonte Gulfi
protocollo@pec.comune.chiamonte-gulfi.rg.it

Comune di Licodia Eubea
comune.licodiaeubea.ct@pec.it

Comune di Mineo
protocollo@pec.comunemineo.telecompost.it

Comune di Raddusa
comuneraddusa@postecert.it

Comune di Ramacca
postmaster@pec.comunediramacca.it

e p.e.

Comune di Aidone
protoc.aidone@pec.halleyconsulting.it

Comune di Assoro
info@pec.comune.assoro.en.it

Comune di Enna
protocollo@pec.comune.enna.it

Comune di Leonforte
protocollo@pec.comune.leonforte.en.it

Comune di Calascibetta
protocollo@pec.comunecalascibetta.gov.it

Comune di Villarosa
comunedivillarosa@pec.it

Comune di Santa Caterina Villarmosa
amministrazione@pec.comune.santacaterinavillarmosa.cl.it

Comune di Resuttano
protocollo@pec.comune.resuttano.cl.it

Comune di Villalba
protocollo@pec.comune.villalba.cl.it

Comune di Valledlunga Pratameno
comune.valledlunga.cl.it@pec.it

Comune di Petralia Sottana
protocollo.petraliasottana@sicurezza postale.it

Comune di Castellana Sicula
protocollo@pec.comune.castellana-sicula.pa.it

Comune di Castronovo di Sicilia
protocollo@pec.comunecastronovodisicilia.pa.it

Comune di Lercara Friddi
comune.lercarafriddi@pec.it

Comune di Vicari
comunevicari@pec.it

Comune di Cammarata
protocollo@pec.comune.cammarata.ag.it

Comune di Alimena
protocollo.comunealimena@sicurezza postale.it

Comune di Ciminna
comune.ciminna@pec.halleyconsulting.it

Snam Rete Gas s.p.a.
Misterbianco (CT)
distrettosic@pec.snamretegas.it

Terna S.p.A.
svr.autorizzazionieconcertazione@pec.terna.it

Oggetto: EL 279-Rilascio nulla osta per l'autorizzazione dell'elettrodotto 380 kV doppia terna "Chiaramonte Gulfi-Ciminna" ed opere connesse.

Con riferimento alla nota TE/P2017 D004937-02/08/2017 del 02.08.2017 della Terna S.p.A. pervenuta a questo Servizio il 08/08/2017 prot. n.29804, relativa alla richiesta indicata in oggetto:


Vista la comunicazione del Ministero dello sviluppo Economico-U.N.M.I.G. n. 2166 del 22/04/2010;

Vista la mail del 02.10.2017 con la quale Snam Rete Gas S.p.A. ha comunicato di aver richiesto a Terna S.p.A. La necessità, ai fini del rilascio del proprio nulla osta, di un preliminare sopralluogo congiunto.


Dall'esame della documentazione pervenuta, dagli accertamenti eseguiti sul progetto e sulla documentazione agli atti di questo Ufficio, non è emersa alcuna interferenza con attività relative a titoli minerari per la ricerca o la coltivazione di Idrocarburi e risorse geotermiche di competenza dello scrivente Servizio;

In relazione a quanto sopra questo ufficio - fatti salvi i vincoli e gli obblighi derivanti da ogni altra disposizione di legge e senza pregiudizio alcuno per eventuali diritti di terzi - comunica, per quanto attiene ai soli aspetti minerari relativi ad attività di estrazione, ai sensi e per gli effetti degli art. 112 e 120 del R.D. 11.12.1933, n.1775, il proprio nulla osta alla richiesta in argomento, con la prescrizione di richiedere a Snam Rete Gas S.p.A. il preliminare nulla-osta ai lavori.

Il Funzionario Direttivo
(Giuseppe Lo Re)



Il Dirigente del Servizio
(Benedetto Lo Presti)



2.13



AERONAUTICA MILITARE
Comando Scuole dell'A.M. / 3^a Regione Aerea
 Ufficio Territorio e Patrimonio
 Sezione Servitù e Limitazioni

Pr.:

I3A	17	595
-----	----	-----

A Comando Militare Autonomo Sicilia

SM - Ufficio Logistico Infrastrutture e Servitù Militari
 pec: cmepa@postacert.difesa.it

A Regione Siciliana

Dipartimento Regionale dell'Energia
 pec: dipartimento.energia@certmail.regione.sicilia.it

A TERNA RETE ITALIA S.p.A.

pec: svr.autorizzazioneconcertazioni@pec.terna.it

Oggetto: Chiaramonte Gulfi (RG) - Ciminna (PA), fg vari e p.lle varie - Terna Rete Italia S.p.A. - Elettrodotto AT aereo a 380 kV doppia terna - EL-279. 17/595.

e, p.c.:

A Ministero dello Sviluppo Economico

Direzione Generale per il mercato elettrico,
 le rinnovabili e l'efficienza energetica, il nucleare.
 pec: dgmereen.div04@pec.mise.gov.it

Riferimento: a) foglio n°28659 di prot. del 06.12.2017 (MI.S.E);
 b) foglio n° 146/394/4422 del 09.08.2000.

- 1 In esito all'istanza pervenuta con il foglio in riferimento a), si esprime il parere favorevole dell'A.M. alla realizzazione di quanto in oggetto.
- 2 Si precisa che, per ciò che concerne la segnaletica e la rappresentazione cartografica degli ostacoli alla navigazione aerea, dovranno essere rispettate le disposizioni impartite dallo Stato Maggiore della Difesa con la circolare allegata al foglio in riferimento b).
- 3 In particolare, al fine dell'aggiornamento delle carte nautiche, si richiama l'attenzione sulla necessità di comunicare le caratteristiche degli ostacoli al C.I.G.A. (aerogeo@postacert.difesa.it) almeno 30 giorni prima dell'inizio dei relativi lavori.

d'ordine
IL CAPO UFFICIO
Col. G.A.r.n. Fernando SERRATI'

Da "marisicilia@postacert.difesa.it" <marisicilia@postacert.difesa.it>
 A "ternareteitaliaspa@pec.terna.it" <ternareteitaliaspa@pec.terna.it>
 Data mercoledì 29 novembre 2017 - 09:50

2.14

Invio documentazione - prot.n.0026634 del 29/11/2017 - MSICIL

Invio documentazione protocollo

Si trasmette in allegato la documentazione relativa al protocollo n. **0026634** del **29/11/2017**

Il protocollo ha il seguente oggetto:

EL 279 : Elettrodotto 380 Kv doppia terna "Chiaramonte Gulfi - Ciminna" ed opere connesse. Revisione al progetto. .

In allegato al messaggio email sono presenti i seguenti file:

Documento principale

- lettera_N_O_Definitivo_Terna_17803_21_11_2017.pdf.p7m

Allegati

Allegato(i)

lettera_N_O_Definitivo_Terna_17803_21_11_2017.pdf.p7m (97 Kb)
 Segnatura.xml (1 Kb)

TE/A2017
 0018570 - 29/11/2017

AUC

P R E S	A D	TERNA S.p.A.														
		A U	S A D	A M M	F C	S V R	C A	R C	A I	R E C	I A	A A	A L S	S I S	R U O	S S V
AZ																
CC																



COMANDO MARITTIMO SICILIA

Ufficio: *Infrastrutture/Demanio - Sezione Demanio*

Indirizzo Telegrafico: *MARISICILIA*

e-mail *pei:marisicilia@marina.difesa.it*

e-mail *pec: marisicilia@postacert.difesa.it*

Protocollo **M_D MSICIL0026634** data **29/11/2017**

p.d.c.: Funz. Tec. Ing. F. Licciardello ☎ 7445136
francesco_licciardello@marina.difesa.it

Allegati nr. //

Al: **MINISTERO DELLO SVILUPPO ECONOMICO**
Direzione generale per la Pianificazione e la Gestione dello Spettro
Radioelettrico - Divisione III (PEC)
MINISTERO DELLO SVILUPPO ECONOMICO
Ispettorato Territoriale Sicilia - Divisione XIV (PEC)
MINISTERO DELLE INFRASTRUTTURE E DEI TRASPORTI
Direzione Generale per le Dighe e le Infrastrutture Idriche ed Elettriche
(PEC)

e, per conoscenza: **GENIODIFE (PEC)**
TERNA SPA
Divisione Corporate Affairs
Direzione Affari Istituzionali e Autorizzazioni (PEC)

Argomento: **EL 279 : Elettrodotto 380 Kv doppia terna "Chiaramonte Gulfi - Ciminna" ed opere connesse. Revisione al progetto.**

Riferimenti: a. foglio nr. TE/P2017 0004937 della Società TERNA S.P.A. in data 02.08.2017;
b. foglio nr. 10545 di MARIGENIMIL Augusta in data 15.11.2017.

Per quanto di competenza e relativamente ai soli aspetti di natura demaniale, nulla contro la realizzazione dell'opera in argomento.

d'ordine
IL CAPO DI STATO MAGGIORE
(C.V. Danilo MURCIANO)

Documento firmato digitalmente



Ministero dello Sviluppo Economico

DIREZIONE GENERALE PER LA PIANIFICAZIONE E LA GESTIONE DELLO SPETTRO RADIOELETTICO
Divisione II – Attività Internazionali e Pianificazione delle Frequenze

AL MINISTERO DELLO SVILUPPO
ECONOMICO

Direzione Generale per il Mercato Elettrico, le
Rinnovabili e l'Efficienza Energetica, il
Nucleare

Divisione IV – Infrastrutture e Sistemi di rete

Via Molise, 2

00187 – ROMA

dgmereendiv04@pec.mise.gov.it

AL MINISTERO DELL'AMBIENTE E
DELLA TUTELA DEL TERRITORIO E
DEL MARE

Direzione Generale per i rifiuti e
l'inquinamento

Sezione Elettrodotti

Via Cristoforo Colombo, 44

00147 – ROMA

dgrin@pec.minambiente.it

ALLA TERNA RETE ITALIA S.P.A

Direzione Ingegneria e Asset Management

Area Progettazione e Realizzazione Impianti

Centro Sud

Via Aquileia, 8

80143 - NAPOLI

ingegneria@pec.terna.it

per conoscenza

AL MINISTERO DELLO SVILUPPO
ECONOMICO

Ispettorato Territoriale Sicilia

Via Alcide De Gasperi, 103

90146 - PALERMO

D.G.AT

SEDE

OGGETTO: Elettrodotto a 380 kV doppia terna “ Chiaramonte Gulfi “ ed opere connesse
Province di Agrigento, Caltanissetta, Catania, Enna, Palermo, Ragusa.

Vista l’istanza presentata in data 11/08/2017, con la quale codesta Società s’impegna a realizzare le opere in questione secondo la normativa vigente, e a rispettare tutte le altre prescrizioni indicate nella stessa dichiarazione d’impegno e in conformità a quanto disciplinato dalla “Procedura per il rilascio dei consensi concernenti, gli elettrodotti di 3 ^ classe”, di cui alla circolare del Ministero dello Sviluppo Economico n. 70820 del 4 ottobre 2007, si rilascia il parere favorevole all’avvio alla costruzione e all’esercizio **dell’elettrodotto e delle varianti di tracciato rilevanti.**

La scrivente prescrive la tutela di eventuali interferenze elettriche con impianti di TLC della Rete Pubblica di Telecomunicazioni, il rispetto della compatibilità elettromagnetica in conformità alle Norme CEI 103-6 e successive e sarà cura da parte dell’Ispettorato Territoriale della Sicilia, la prevista verifica tecnica per ogni singolo intervento.

Il presente **Nulla Osta** viene concesso in dipendenza della lettera d’impegno e dell’atto di sottomissione presentate da codesta Società, senza alcun pregiudizio delle clausole in esso contenute e fatti salvi i diritti che derivano al Ministero dello Sviluppo Economico dal R.D. n.° 1775/1933 e dal D.L. n.259 del 1-08-2003.

Il Direttore Generale
(*dott.ssa Eva Spina*)



Firmato digitalmente
da Eva Spina
Data: 2018.01.29
17:57:04 +01'00'

Da "dre_Sicilia@pce.agenziademanio.it" <dre_Sicilia@pce.agenziademanio.it>
 A "ternareteitaliaspa@pec.terna.it" <ternareteitaliaspa@pec.terna.it>
 Data giovedì 28 settembre 2017 - 10:02

EL 279 ELETTRDOTTO 380 KV DOPPIA TERNA "CHIARAMONTE GUFLI - CIMINNA" ED OPERE CONNESSE. [DEMANIO|AGDSI01|REGISTRO UFFICIALE|16518|27-09-2017] [3019092|3476514]

Invio di documento protocollato
 Oggetto: EL 279 ELETTRDOTTO 380 KV DOPPIA TERNA "CHIARAMONTE GUFLI - CIMINNA" ED OPERE CONNESSE.

Allegati: 1

"Ai sensi del D.Lgs. n. 196/2003 le informazioni contenute in questo messaggio di posta elettronica sono riservate e confidenziali e ne e' vietata la diffusione in qualunque modo eseguita. Qualora Lei non fosse la persona a cui il presente messaggio e' destinato, La invitiamo gentilmente ad eliminarlo dopo averne dato tempestiva comunicazione al mittente e a non utilizzare in alcun caso il suo contenuto. Quallsivoglia utilizzo non autorizzato di questo messaggio e dei suoi eventuali allegati espone il responsabile alle relative conseguenze civili e penali".

Allegato(i)

664-REG-1506584959234-doc02179420170928094942.pdf (55 Kb)
 Segnatura.xml (2 Kb)

TRISPA/AZ017
 0011342 - 28/09/2017

2.16

Am-Dmics *CS-UPM*
AOT-PA DT-CS


PRES	AD	TRISPA												
		DSC	ING	NO	NE	CS	SSE	ES	SVR	AA	RU	AMM	CG	LEG
AZ		/				/								
CC		/												

IN6

TE/AZ017
 0015251 - 28/09/2017

PRES	AD	TERNA S.p.A.														
		AU	SA	AV	FC	SVR	CA	DA	DA	RE	IA	AA	ALS	SIS	RUO	SSV
AZ																
CC						/										

SUR-AVC



A G E N Z I A D E L D E M A N I O
Direzione Regionale Sicilia
Servizi Territoriali Sicilia – Palermo 3

Palermo 27/09/2017

Prot. n. 2017/16518 /DRSI-STPA3

Spett.le Terna SpA

Rif. nota n. 4937 del 02.08.2017

Oggetto: EL 279 – Elettrodotto 380 Kv doppia terna “Chiaramonte Guflì – Ciminna” ed opere connesse.

Con la nota in riferimento codesta Società ha trasmesso la documentazione afferente la realizzazione dell'elettrodotto in oggetto.

Dall'esame degli elaborati trasmessi è emerso che l'opera interferisce con diversi beni del demanio idrico dello Stato, mediante attraversamenti aerei.

Ciò posto, la Scrivente per quanto di propria competenza, esprime il proprio parere favorevole a condizione che prima dell'avvio dei lavori, codesta Società ottenga le relative concessioni di attraversamento, avendo premura di munirsi dei necessari visti idraulici da richiedersi agli uffici del Genio Civile competenti per territorio.

Distinti saluti.

Il Responsabile dell'U.O.
Filippo Cesareo

Il Tecnico: Gabriele Caruso
Tel. 091 7495415 - 3351974534
gabriele.caruso@agenziademanio.it



Sede di Palermo: Piazza Marina – Salita Intendenza, 2 – 90133 Palermo
Ufficio di Catania: Via M. Domenico Orlando n. 1 – 95100 Catania
Tel. 091 7495411 – Fax 06 50516067
e-mail: dre.sicilia@agenziademanio.it – PEC: dre_sicilia@pce.agenziademanio.it
Orario di apertura al pubblico: Lunedì, Mercoledì e Venerdì dalle ore 9,00 alle ore 12,30
Contact Center Numero Verde 800.800.023 – C.F./P.IVA 06340981007

e-distribuzione

Infrastrutture e Reti Italia
Distribuzione Territoriale Rete Sicilia
Progettazione Lavori e Autorizzazioni

Via Marchese di Villabianca 121 - 90143 Palermo
F +39 0239652891

2.17



E-DIS-07/12/2017-0726436



e-distribuzione@pec.e-distribuzione.it

DIS/MAT/SU/DTR-SIC/SVR/PLA/PL

Ministero dello Sviluppo Economico

AOO_Energia

Struttura: DGMEREEN

REGISTRO UFFICIALE

Prot. n. 0029196 - 12/12/2017 - INGRESSO

Spett.le
MINISTERO DELLO SVILUPPO
ECONOMICO
Direzione generale per il mercato elettrico,
le rinnovabili e l'efficienza energetica, il
nucleare
Divisione IV - Infrastrutture e sistemi di rete
Via Molise, 2
00187 ROMA RM

Spett.le
MINISTERO DELL'AMBIENTE E DELLA
TUTELA DEL TERRITORIO E DEL MARE
Direzione Generale per i rifiuti e
l'inquinamento
Divisione IV - Inquinamento atmosferico,
acustico ed elettromagnetico
Via C. Colombo, 44
00147 ROMA RM

p.c.
Spett.le
TERNA SpA
Corporate Affairs - Affari Istituzionali e
Autorizzazioni
Viale Egidio Galbani, 70
00156 ROMA RM

Oggetto: EL 279: Elettrodotto 380 kV doppia terna Chiaramonte Gulfi - Ciminna ed opere connesse

Trasmissione parere di competenza

Con riferimento alla lettera protocollo TE/P20170007547 del 28/11/2017, con la quale la società TERNA SpA ci richiede parere di competenza relativamente all'intervento in oggetto, con la presente comunichiamo nostro nulla osta per la realizzazione di tali opere.

Precisiamo inoltre che eventuali spostamenti di nostri elettrodotti, nonché eventuali modifiche di elementi di impianto di nostra proprietà, che dovessero rendersi necessari per la regolarizzazione delle interferenze, potranno avvenire solo in seguito a una formale richiesta di preventivo, da sottoporre alla scrivente, da parte della società TERNA SpA per l'esecuzione degli stessi.

1/2

Distinti saluti.



Agostino Massa
Il Responsabile

Il presente documento è sottoscritto con firma digitale ai sensi dell'art. 21 del d.lgs. 82/2005. La riproduzione dello stesso su supporto analogico è effettuata da Enel Italia srl e costituisce una copia integra e fedele dell'originale informatico, disponibile a richiesta presso l'Unità emittente.



Prot. DI-SIC/699/DIV

Misterbianco, 19.12.2017

Spett.le Terna Rete Italia S.p.A.
Funzione Autorizzazione e Concertazione
Viale Egidio Galbani, 70
00156 - ROMA

2.18

p.c. Ministero dello Sviluppo Economico
Direzione Generale per il mercato elettrico,
le rinnovabili e l'efficienza energetica –
Divisione IV – Infrastrutture e sistemi di
rete
Via Molise, 2
00187 - ROMA

Oggetto: **EL 279** - Realizzazione nuovo elettrodotto a 380 kV in doppia terna tra l'esistente Stazione Elettrica di Chiaramonte Gulfi e Stazione elettrica Ciminna, adeguamento della stazione elettrica di Ciminna, adeguamento della stazione elettrica di Chiaramonte Gulfi, varianti agli elettrodotti a 150 kV in semplice terna interferenti con l'opera principale, varianti agli elettrodotti a 220 kV in doppia terna Ciminna- Caracoli e Ciminna – Partinico interferenti con l'opera principale, varianti agli elettrodotti a 380 kV in semplice terna linea "Chiaramonte Gulfi – Paternò e Chiaramonte Gulfi – Priolo.

Riscontro domanda prot. TE/P20170008064 del 15-12-2017

Interferenze con i seguenti metanodotti **Snam Rete Gas**:

- 6101004 Mazara del Vallo – Gagliano DN 1200 (48") – 75 bar;
- 4510600 Enna - Bronte DN 1200 (48") – 75 bar;
- 12384 Enna – Montalbano DN 1200 (48") – 75 bar;
- 45700 Derivazione per Porto Empedocle DN 250 (10") – 24 bar;
- 4510130 Raffadali – Sciarra DN 750 (30") – 75 bar;

Con riferimento alla Vs. richiesta prot. n. TE/P20170008064, Vi informiamo che i metanodotti emarginati, in pressione ed esercizio, sono disciplinati dalle vigenti norme di sicurezza di cui alla Circolare del Ministero dell'Interno n.56 del 16 maggio 1964 e ss.mm. ii. (Disciplina tipo per la sicurezza delle condotte di trasporto e di distribuzione del gas metano), di cui al D.M. 24 novembre 1984 del Ministero dell'Interno e ss.mm. ii. (Norme di sicurezza antincendio per il trasporto, la distribuzione, l'accumulo e l'utilizzo del gas naturale con densità



non superiore a 0,8), nonché del D.M. 16 Aprile 2008 del Ministero dello Sviluppo Economico recante "Regola tecnica per la progettazione, costruzione, collaudo, esercizio e sorveglianza delle opere e dei sistemi di distribuzione e linee dirette del gas naturale con densità non superiore a 0,8" (pubblicato sul Supplemento Ordinario della Gazzetta Ufficiale n.107 dell'8 Maggio 2008), del D.M. 17 Aprile 2008 del Ministero dello Sviluppo Economico recante "Regola tecnica per la progettazione, costruzione, collaudo, esercizio e sorveglianza delle opere e degli impianti di trasporto del gas naturale con densità non superiore a 0,8" (pubblicato sul Supplemento Ordinario della Gazzetta Ufficiale n.107 dell'8 Maggio 2008), e in accordo alle normative tecniche italiane ed internazionali.

Ciò premesso, esaminata la richiesta e gli elaborati progettuali di massima, relativamente all'opera in progetto, sono state constatate potenziali interferenze con i metanodotti emarginati in oggetto.

Alla luce di quanto suddetto, la Snam Rete Gas S.p.A. esprime, per quanto di propria competenza, **parere positivo di massima** e si riserva di esprimere parere definitivo a valle della valutazione del progetto esecutivo di dettaglio, realizzato secondo le condizioni di cui all'Accordo Quadro e annessi allegati, relativo alle Condizioni generali tecnico-amministrative regolanti i rapporti tra Terna S.p.A. e Snam Rete Gas. S.p.A. in materia di interferenze tra le rispettive infrastrutture, sottoscritto in data 20 febbraio 2012.

La progettazione di dettaglio deve contenere la seguente documentazione in formato digitale/vettoriale (.dwg):

- Progetto in scala adeguata (1:2000 -1:500/1:200), in duplice copia, con evidenziata la posizione degli assett di Snam Rete Gas (precedentemente individuati/picchettati) e le fasce di rispetto, firmato da tecnico abilitato;
- descrizione dell'opera in progetto;
- estratto mappa;
- visura catastale dell'immobile e dei terreni oggetto d'intervento/interferenza;
- rilievo fotografico con lo stato di fatto dei luoghi;

- tavola comparativa con evidenziate in rosso le nuove opere e/o giallo le eventuali demolizioni;
- relazione tecnica dell'intervento;
- vincoli da Piano Regolatore (PRG) Piano di Governo del Territorio (PGTU), ed eventuali altri piani territoriali;



- planimetria quotata;
- sezioni dell'opera laddove ci siano attraversamenti del gasdotto, e comunque siano necessarie per la corretta valutazione dell'interferenza;
- eventuali urbanizzazioni primarie/secondarie da realizzare nella fascia di rispetto;
- eventuali altre informazioni necessarie per valutare l'opera interferente.

Rammentiamo che, i terreni da noi attraversati sono gravati da regolari servitù di metanodotti, con atti notarili registrati e trascritti, i quali prevedono tra l'altro, l'obbligo di mantenere nuove opere di qualsiasi genere e natura ad una distanza minima compresa, per gli impianti emarginati, tra 13,50 e 30 metri dall'asse dei metanodotti e di lasciare tali fasce a terreno agrario.

Evidenziamo infine che, poiché le preesistenti condotte trasportanti gas sono in pressione ed esercizio, ai fini della sicurezza in prossimità della fascia asservita dei nostri gasdotti nessun lavoro potrà essere intrapreso da chiunque, senza nostra preventiva autorizzazione.

Prima dell'inizio di qualsivoglia attività dovranno essere presi accordi con l'Unità Snam Rete Gas S.p.A. territorialmente preposta all'esercizio degli impianti interferenti con le opere in questione (Centro di CALTANISSETTA – Responsabile: Ing. Alessandro Giuseppe, Tel. 0934-569196 e Centro di RAGUSA – Responsabile: Geom. Gioacchino La Marca, Tel. 095-471444) per l'individuazione in campo dell'effettivo posizionamento e profondità dei ns. metanodotti che verrà ufficializzata con la sottoscrizione di apposito verbale di picchettamento. Vi ricordiamo altresì che, gli scavi in prossimità del metanodotto, dovranno essere obbligatoriamente eseguiti in presenza costante del personale Snam Rete Gas.

In ogni caso, Snam Rete Gas S.p.A. si ritiene sollevata e manlevata da qualsiasi responsabilità per i danni che possono derivare ai metanodotti, persone e/o cose a causa di eventi dipendenti dalla realizzazione dell'opera in oggetto.

Restando a disposizione per ogni e qualsiasi chiarimento, l'occasione è gradita per porgere distinti saluti.

 **SNAM RETE GAS**
Gestione Rete
Distretto Sicilia
Responsabile
(Ing. Paola Rocchetti)


Prot. DGO

A mano

2.19



SICILIACQUE SPA

 ProtocolloUscita
 DGO R:
 N Prot. 0009776/17
 Del 19/12/2017

Al Ministero dello Sviluppo Economico

 Direzione Generale per l'Energia Nucleare e le
 Energie Rinnovabili e l'Efficienza Energetica
 Divisione III – Reti elettriche
 Via Molise, 2
 00187 Roma

Alla Terna Rete Italia S.p.A.

 Direzione Sviluppo Rete – Funzione Autorizzazioni e
 Concertazione
 Via Egidio Galbani, 70
 00156 – Roma

Oggetto: **EL279**: Elettrodotto aereo a 380kV in doppia terna, tra le stazioni elettriche a 380 kV di
 “Chiamonte Gulfi” (RG) e di “Ciminna” (PA).

Deposito parere Siciliacque S.p.A. nella Conferenza dei Servizi del 30/12/17 presso il MISE.

Con riferimento alla nota n. TE/P2017 D004937- 02/08/2017 di TERNA ed dall'esame degli elaborati tecnici del progetto “EL 279: Elettrodotto aereo a 380kV in doppia terna, tra le stazioni elettriche a 380 kV di “Chiamonte Gulfi” (RG) e di “Ciminna” (PA)” si comunica quanto di seguito esposto:

- l'elettrodotto di progetto (EL279) interferisce con le opere gestite da Siciliacque in 8 (otto) punti, così individuati:

Tipologia di interferenza	Tratto di interferenza con nuovo elettrodotto	Località	Infrastruttura Siciliacque	Tipologia Infrastruttura	Tipologia Infrastruttura
Intersezione	D32 - D33	Villalba (PA)	Acquedotto Madonie Est Dir. Belici-Marianopoli	Acquedotto in pressione	Tubazione interrata Acciaio DN 200
Intersezione	D18 – D19	Petralia Sottana (PA)	Acquedotto Madonie Est Dir. Tudia-Marianopoli	Acquedotto in pressione	Tubazione interrata Acciaio DN 150
Intersezione	L10 –L11	Alimena (PA)	Acquedotto Blufi	Acquedotto in pressione	Tubazione interrata Acciaio DN 1.000

Intersezione	D5 – D6	Petralia Sottana (PA)	Acquedotto Madonie Est	Acquedotto in pressione	Tubazione interrata Acciaio DN 400
Parallelismo	D1 –D5	Petralia Sottana (PA)	Acquedotto Madonie Est	Acquedotto in pressione	Tubazione interrata Acciaio DN 400
Intersezione	182 - 183	Enna (EN)	Acquedotto Ancipa Basso	Acquedotto in pressione	Tubazione interrata Acciaio DN 900
Intersezione	Traliccio 353	Castronovo di Sicilia (PA)	Sistema Torto - Faustina	Opere di derivazione	Galleria a pelo libero Cemento armato 2,60x3,00
Intersezione	382 - 383	Vicari (PA)	Acquedotto Montescuro Est	Acquedotto in pressione	Tubazione interrata Acciaio DN200 + Acciaio DN 250

- per quanto concerne il trattamento di tali interferenze si rimane in attesa degli elaborati esecutivi di risoluzione delle interferenze;
- essendo il nuovo elettrodotto un'opera aerea, i manufatti di eventuale interferenza sono i tralicci.

Ciò premesso, in fase di redazione del progetto esecutivo, qualora i tralicci dovessero trovarsi al di sopra delle opere interferenti prima individuate, dovrà essere previsto alternativamente:

- uno spostamento del traliccio oltre le fasce di rispetto delle opere interferenti;
- la realizzazione di una variante al percorso delle opere interferenti a cura e spese di TERNA.

Ciò detto e considerato, Siciliacque S.p.A., per quanto di propria competenza, esprime parere favorevole alla realizzazione delle opere previste dal progetto, riservandosi di esprimere il nulla osta all'esecuzione dei lavori solo dopo presentazione del progetto esecutivo.

Siciliacque S.p.A
 Il Direttore Generale Operativo
 (Ing. Enrico Spada)





Mandatario senza rappresentanza del
Consorzio di Bonifica Sicilia Occidentale
(D.P. Reg. Sic. n° 467 del 12 settembre 2017)

2.20

Al Ministero dello Sviluppo Economico
Direzione Generale per il mercato elettrico,
le rinnovabili e l'efficienza energetica, il nucleare
Divisione IV – Infrastrutture e sistemi di rete
Via Molise, 2
00187 **ROMA**
dgmereen.div04@pec.mise.gov.it

OGGETTO: EL 279: Elettrodotto 380 kV doppia terna tra le sezioni elettriche a 380 kV
“Chiaromonte GuLfi – Ciminna” ed opere connesse - Parere conferenza dei servizi -

VISTA l'istanza avanzata dalla Società Terna Rete Italia S.p.a. con nota prot. n. P2017 4937 del 02/08/2017, qui assunta al prot. n° 4088 del 07/08/2017, con la quale è stato richiesto il parere di competenza per la realizzazione di un elettrodotto 380 kV doppia terna denominato “Chiaromonte GuLfi – Ciminna” ed opere connesse che, per la parte che interessa questo Consorzio, attraversa il territorio comunale di Cammarata (AG), Castronovo di Sicilia (PA) e Vallelunga Pratameno (CL);

VISTA la nota prot. n. 28659 del 06/12/2017 con la quale codesto Ministero ha convocato per il 20/12/2017 la Conferenza dei servizi decisoria ai fini dell'autorizzazione dell'intervento in oggetto;

VISTA l'istruttoria preliminare effettuata dall'Area Agraria dell'Ente, agli atti di Ufficio, dalla quale si evince che le opere di che trattasi ricadano nelle immediate vicinanze delle condotte dell'acquedotto rurale consortile e che, quindi, nella fase di realizzazione potrebbero verificarsi delle interferenze, stante che, altresì, come riportato negli elaborati progettuali “*Il sostegno rappresentato in planimetria è da intendersi come un simbolo necessario solamente alla individuazione del centro picchetto; non rappresenta pertanto l'effettiva area di ingombro*”;

CONSIDERATO che, nello specifico, le probabili interferenze che potrebbero verificarsi nella fase di realizzazione delle opere sono individuate nelle seguenti tavole di progetto:

- 1) 04 DEGR10002BGL00105 – Stralcio PRG Comune di Castronovo di Sicilia;
- 2) 05 DEGR10002BGL00106 – Stralcio PRG Comune di Vallelunga Pratameno;
- 3) 06 DEGR10002BGL00107 – Stralcio PRG Comune di Cammarata;

Ciò premesso, si esprime

PARERE FAVOREVOLE DI MASSIMA

alla realizzazione di un elettrodotto 380 kV doppia terna denominato “Chiaromonte Gulfi – Ciminna”

ed opere connesse, secondo gli elaborati grafici trasmessi su supporto informatico allegato all'istanza prot. n. P2017 4937 del 02/08/2017.

Si chiarisce che il rilascio dell'autorizzazione definitiva è subordinato alla trasmissione degli elaborati esecutivi di dettaglio ed alla precisa picchettazione delle opere e si comunica sin d'ora che le lavorazioni che implicheranno probabili interferenze con le strutture dell'acquedotto rurale consortile dovranno essere preventivamente autorizzate da questo Consorzio, al fine di evitare eventuali danni alle tubazioni consortili ed interruzioni del servizio di distribuzione alle utenze consorziate.

Il presente parere viene rilasciato esclusivamente per gli aspetti di competenza di questa Amministrazione.



Il V. Direttore Generale
(Ing. Pieralberto Guarino)



COMUNE DI CHIARAMONTE GULFI
 PROVINCIA DI RAGUSA

2.21

AREA URBANISTICA
 Il Dirigente

Prot n°

del 18.12.2017

Oggetto: **EL 279: Elettrodotto 380kv doppia terna "Chiaramonte Gulfi - Ciminna" ed opere connesse - Trasmissione parere.**

Ministero dello Sviluppo Economico

Direzione Generale per il mercato elettrico, le rinnovabili e l'efficienza energetica, il nucleare
 Divisione IV – Infrastrutture e sistemi di rete
 Via Molise, 2
 00187 Roma

Ministero dell'Ambiente e della Tutela del Territorio e del Mare
 Direzione Generale per le valutazioni e le autorizzazioni ambientali (DVA)

Divisione II – Sistemi di valutazione ambientale -
 Via C. Colombo, 44
 00147 Roma

p.c. **Terna SpA**

Direzione Affari Istituzionali e Autorizzazioni
 Via Egidio Galbani 70
 00156 Roma

IL RESPONSABILE AREA URBANISTICA E SVILUPPO ECONOMICO

VISTA il progetto presentato da Terna SpA con nota TE/2017 0004937 del 02/08/2017 ed acquisito al protocollo n. 11367 del 09/08/2017 con specifico riferimento alla parte del tracciato ricadente nell'ambito di questo Comune;

Visto il proprio parere favorevole, prot. n. 4921 del 26/03/2013, alla approvazione, in variante al PRG vigente, del progetto presentato dalla Terna SpA ed acquisito al protocollo n. 13670 del 09/08/2012, relativo alla costruzione dell'Elettrodotto 380kv doppia terna "Chiaramonte Gulfi – Ciminna";

CONSIDERATO che:

- l'intervento in argomento non è previsto nel PRG vigente;
- le opere di che trattasi comportano variazione agli strumenti urbanistici e che il rilascio dell'autorizzazione da parte del Ministero dello Sviluppo Economico, a conclusione del procedimento, ha effetto di variante urbanistica;

RITENUTO che l'intervento possa considerarsi migliorativo e compatibile in riferimento al suo inserimento nel territorio di questo Comune;



COMUNE DI CHIARAMONTE GULFI
PROVINCIA DI RAGUSA

AREA TECNICA
Il Dirigente

Per quanto di competenza

ESPRIME

Parere favorevole alla approvazione, in variante al PRG vigente, del progetto presentato dalla Terna SpA con nota TE/2017 0004937 del 02/08/2017 ed acquisito al protocollo n. 11367 del 09/08/2017 , relativo alla costruzione dell'Elettrodotto 380kv doppia terna "Chiaramonte Gulfi - Ciminna", con specifico riferimento alla parte del tracciato ricadente nell'ambito di questo Comune.

Chiaramonte il 18/12/2017

Il Responsabile dell'Area Urbanistica e Svil Ec.
(Ing. Vito Micieci)





COMUNE DI AIDONE
Libero Consorzio Comunale di ENNA
AREA TECNICA

2.22

SERVIZIO URBANISTICA E PIANIFICAZIONE TERRITORIALE

Prot. gen. n° ##### 9078 15 DIC. 2017

li, 14/12/2017

Prot. n° #2067/ST#

Rif. nota prot. n° #5539# del #08/08/2017#

Oggetto: EL 279: ELETTRDOTTO 380kv DOPPIA TERNA "CHIARAMONTE GULFI – CIMINNA" ED OPERE CONNESSE.

RACC. A-R.



Ministero dello Sviluppo Economico
Direzione Generale per l'Energia Nucleare e le Energie Rinnovabili e
l'Efficienza Energetica - Divisione III Reti elettriche
Via Molise, 2
00187 Roma

Ministero dello Sviluppo Economico

AOO_Energia

Struttura: DGMEREEN

REGISTRO UFFICIALE

Prot. n. 0030642 - 29/12/2017 - INGRESSO

Ministero dell' Ambiente e della Tutela del Territorio e del Mare
Direzione Generale per la Tutela del Territorio e delle Risorse Idriche
Divisione IX - Assetto e rappresentazione cartografica del territorio
Sezione Elettrodotti
Via C. Colombo, 44
00147 Roma

e.p.c.

Terna SpA
Funzione Rapporti con il Territorio
Via Egidio Galbani 70
00156 Roma

IL RESPONSABILE DELL'AREA TECNICA

RICHIAMATA la Delibera del Consiglio Comunale n°50 del 18/08/2011 con la quale:

- 1) Si prende atto dell'individuazione della fascia di fattibilità relativa al tracciato dell'elettrodotto a 380KV da realizzarsi tra i Chiaramonte Gulfi – Ciminna;
- 2) Si prende atto dello schema di protocollo d'intesa, nonché dell'elenco delle tipologie di opere ammissibili, concesse da TERNA, da realizzare mediante il contributo economico relativo alla compensazione ambientale da di cui all'allegato C del verbale redatto nella riunione tenutasi in data 14/04/2011 da realizzarsi secondo le modalità del protocollo menzionato;
- 3) Autorizzare il Sindaco protempore alla firma del protocollo d'intesa ed al compimento di tutti gli ulteriori adempimenti connessi;

Visto l'art.52quater del D.P.R.327/01;

CONSIDERATO che:

- l'intervento non è previsto nel Piano di Fabbricazione vigente;
- le opere di che trattasi comportano variazione agli strumenti urbanistici e che il rilascio dell'autorizzazione da parte del Ministero dello Sviluppo Economico, a conclusione del procedimento, ha effetto di variante urbanistica;

RITENUTO che l'intervento possa considerarsi compatibile in riferimento al suo inserimento nel territorio di questo Comune;

Per quanto di competenza

ESPRIME

Parere favorevole alla approvazione, in variante al Piano di Fabbricazione vigente, del progetto presentato dalla Tema SPA ed acquisito al protocollo n°5539 del 08/08/2017, relativo alla costruzione dell'Elettrodotto 380kv doppia tema "Chiaramonte Gulfi - Ciminna"

Il Responsabile del Servizio Urbanistica
Geom. Lorenzo Calcagno



Il Responsabile dell'Area Tecnica
Arch. Sebastiano Alesci



COMUNE DI ASSORO

Libero Consorzio Comunale di Enna

Via Crisa, 280 - C.A.P. 94010 - C.F. 00052420866

Tel. 0935/610011 - Fax 0935/620725

SETTORE III GESTIONE DEL TERRITORIO

2.23

N. di prot. 9243 del 19.12.2017

OGGETTO: EL 279: Elettrodotto 380kv doppia terna "Chiamonte Gulfi – Ciminna" ed opere connesse.
Trasmissione parere.

Posizione N. EL279

Pec: dgmereen.div04@pec.mise.gov.it

Ministero dello Sviluppo Economico
Direzione Generale per l'Energia Nucleare e le Energie Rinnovabili e
l'Efficienza Energetica - Divisione III Reti elettriche
Via Molise, 2
00187 Roma

Pec: dgrin@pec.minambiente.it

Ministero dell' Ambiente e della Tutela del Territorio e del Mare
Direzione Generale per la Tutela del Territorio e delle Risorse Idriche
Divisione IX - Assetto e rappresentazione cartografica del territorio Sezione Elettrodotti
Via C. Colombo, 44
00147 Roma

Pec: assessorato.territorio@certmail.regione.sicilia.it

Regione Siciliana Assessorato Territorio dell'Ambiente
Servizi 2 – 3 – 4
Affari Urbanistici
Via Ugo La Malfa ,169
90146 Palermo

Pec: svr.autorizzazioniconcertazione@pec.terna.it

Terna SpA
Funzione Rapporti con il Territorio
Via Egidio Galbani 70
00156 Roma

- Premesso** che con nota protocollo 1354 del 25.02.2013 Il Responsabile del Settore III " Gestione del Territorio" del Comune di Assoro, ha espresso parere favorevole al progetto presentato da TERNA Spa, con specifico riferimento alla parte del tracciato ricadente nell'ambito del territorio del Comune medesimo;
- Vista** la nota, protocollo TE/P2017 - 0004936 del 02.08.2017, assunta al protocollo generale di questo Comune al numero 5498 del 07.08.2017, con la quale la Società Terna ha trasmesso la documentazione avente ad oggetto - EL279; Elettrodotto 380KV doppia terna " Chiamonte Gulfi – Ciminna" ed opere connesse – deposito documentazione progettuale revisionata (che sostituisce quella pubblicata in data 26.07.2012) perché quest'ultima possa essere messa a disposizione del pubblico per consultazione a decorrere dal 10.08.2017 per 30 giorni;
- Vista** la nota, protocollo TE/P2017 0004937 del 02.08.2017, assunta al protocollo generale di questo Comune al numero 5499 del 07.08.2017, con la quale la Società Terna ha trasmesso la documentazione avente ad oggetto - EL279; Elettrodotto 380KV doppia terna " Chiamonte Gulfi – Ciminna" ed opere connesse – trasmissione documentazione deposito documentazione revisionata per espressione parere di competenza;
- Vista** la nota, mise A00_ENE.REGISTRO UFFICIALE .U.0028659.06-12-2017 assunta al protocollo generale di questo Comune al numero 8915 del 11.12.2017, con la quale il Ministero dello Sviluppo Economico – Direzione generale per il mercato elettrico, le rinnovabili e l'efficienza energetica, il nucleare Div. IV – Infrastrutture e sistemi di rete, di convocazione della riunione della conferenza di servizi , relativa all'autorizzazione, ai sensi dell'articolo 1- sexies del decreto legge 29 agosto 2003, n. 239. Convertito, con modificazioni, dalla legge 27 ottobre 2003, n. 290, e successive modificazioni, alla costruzione ed all'esercizio di un elettrodotto aereo a 380 Kv in doppia terna, tra le stazioni elettriche a 380 Kv di " Chiamonte Gulfi" (RG) e di " Ciminna" (PA) , l'infrastruttura si svilupperà nelle provincie di Palermo,Caltanissetta,Enna, Catania, Agrigento E Ragusa;

Vista la nota, protocollo 22523 del 15.12.2017, assunta al protocollo generale di questo Comune al n. 9221 del 19.12.2017, dell'Assessorato Regionale del Territorio e dell'Ambiente Dipartimento Urbanistica – Servizi 2-3-4 “ Affari Urbanistici” con la quale chiede la sussistenza o meno della conformità urbanistica dell'opera di cui al progetto dell'elettrodotto a 380 KV doppia terna “ Chiaramonte Gulfi – Ciminna”

Richiamata la Delibera del Consiglio Comunale n°27 del 27/06/2011 con la quale:

- 1) Si prende atto dell'individuazione della fascia di fattibilità relativa al tracciato dell'elettrodotto a 380KV da realizzarsi tra i Chiaramonte Gulfi – Ciminna;
- 2) Si approva lo schema di protocollo d'intesa, nonché dell'elenco delle tipologie di opere ammissibili, concesse da TERNA, da realizzare mediante il contributo economico relativo alla compensazione ambientale da di cui all'allegato 1 da realizzarsi secondo le modalità del protocollo menzionato;
- 3) Autorizzare il Sindaco protempore alla firma del protocollo d'intesa ed al compimento di tutti gli ulteriori adempimenti connessi;

Vista la nota, protocollo 45120 del 04.12.2017 dell'Assessorato Regionale dell'Energia e dei Servizi di Pubblica Utilità “ Dipartimento Regionale dell'Energia Servizio 8 “ Ufficio Regionale per gli idrocarburi e la Geotermia” con la quale comunica “ *per quanto attiene ai soli aspetti minerari relativi ad attività di estrazione, ai sensi e per gli effetti degli artt. 112 e 120 del R.D. 11.12.1933, n. 1775, il proprio nulla osta alla richiesta in argomento, con la prescrizione di richiedere a Snam Rete Gas S.p.a. il preliminarizzare nulla osta ai lavori*”

Visto l'art. 52 quater del D.P.R.327/01;

Considerato che:

- l'intervento non è previsto nel P.R.G vigente nel Comune di Assoro e quindi non conforme allo strumento urbanistico;
- le opere di che trattasi comportano variazione agli strumenti urbanistici e che il rilascio dell'autorizzazione da parte del Ministero dello Sviluppo Economico, a conclusione del procedimento, ha effetto di variante urbanistica;

Ritenuto che l'intervento possa considerarsi compatibile in riferimento al suo inserimento nel territorio di questo Comune; Per quanto di competenza

E S P R I M E

Parere favorevole alla approvazione, in variante al P.R.G. vigente, del progetto presentato dalla Tema SPA ed acquisito al protocollo n° 5499 del 07/08/2017, relativo alla costruzione dell'Elettrodotto 380kv doppia terna "Chiaramonte Gulfi - Ciminna"

Assoro li 18.12. 2017

Il Responsabile del Settore
geom. Mario Giunta





COMUNE DI LEONFORTE

Provincia di Enna

— · —

2.24

SETTORE III - TECNICO

Prd. 2756U
20-12-2017

Oggetto: EL 279: ELETTRDOTTO 380 KV DOPPIA TERNA "CHIARAMONTE GULFI – CIMINNA" ED OPERE CONNESSE.

Ministero dello Sviluppo Economico
Direzione Generale per l'Energia Nucleare e le Energie Rinnovabili e
l'Efficienza Energetica - Divisione III Reti elettriche
Via Molise, 2
00187 Roma

Ministero dell' Ambiente e della Tutela del Territorio e del Mare
Direzione Generale per la Tutela del Territorio e delle Risorse Idriche
Divisione IX - Assetto e rappresentazione cartografica del territorio
Sezione Elettrodotti
Via C. Colombo, 44
00147 Roma

e.p.c. Terna SpA
Funzione Rapporti con il Territorio
Via Egidio Galbani 70
00156 Roma

IL RESPONSABILE DEL SETTORE III - TECNICO

VISTA la nota *ise.AOO_ENE.REGISTRO UFFICIALE.U.0028659.06-12-2017*, pervenuta in pari data ed assunta al protocollo con il n. 26585, con la quale veniva convocata la riunione della **Conferenza di servizi** per il rilascio dell'Autorizzazione ai sensi dell'art. 1-sexies del DL 29/08/2003, n. 239 e ss.mm.ii., alla costruzione di un elettrodotto aereo a 380 KV in doppia terna, tra le stazioni elettriche di "Chiaramonte Gulfi "(RG) e di "Ciminna" (PA);

VISTO l'art. 52 quater del D.P.R.327/01;

CONSIDERATO che:

- l'intervento non è previsto nel vigente PRG;
- le opere di che trattasi comportano variazione agli strumenti urbanistici e che il rilascio dell'autorizzazione da parte del Ministero dello Sviluppo Economico, a conclusione del procedimento, ha effetto di variante urbanistica;

RITENUTO che l'intervento possa considerarsi compatibile in riferimento al suo inserimento nel territorio di questo Comune;

Per quanto di competenza

ESPRIME

Parere favorevole all'approvazione, in variante al vigente PRG, del progetto presentato dalla Tema SPA ed acquisito al protocollo n. 15857 del 07/08/2017, relativo alla costruzione dell'Elettrodotto 380 KV doppia terna "Chiaramonte Gulfi - Ciminna".

Leonforte, 19/12/2017

Il Responsabile Settore Tecnico
(Ing. Filippo Vicino)



COMUNE DI CALASCIBETTA
Provincia di Enna
Area Tecnica - Servizio Urbanistica

2.25

Prot. n. _____

li, 19/12/2017

Oggetto: Autorizzazione elettrodotto "Chiaramonte Gulfi" e "Ciminna" – Conferenza dei servizi
posizione n.EL279

Al Ministero per lo Sviluppo Economico

PEC: dgmereen.div04@pec.mise.gov.it

marilena.barbaro@mise.gov.it

In riferimento alla nota 28659 del 6/12/2017 inerente a quanto in oggetto, essendi impossibilitati a partecipare alla conferenza dei servizi, si trasmette in allegato parere di questo Comune.

Il Responsabile Area Tecnica
con funzioni Dirigenziali
Ing. M. Maniegna





COMUNE DI CALASCIBETTA
Provincia di Enna
Area Tecnica - 1^a Sezione

via Conte Ruggero, 14 Tel 0935 569111 Fax 0935 33426
e.mail: protocollo@pec.comunecalascibetta.gov.it

Prot. n. 754

OGGETTO: Pratica Edilizia n. 173/2017 - avente per oggetto: Elettrodotto 380 kv doppia terna "CHIARAMENTE GULFI - Ciminna" ed opere connesse - Ditta Terna - PARERE TECNICO

Vista la documentazione a corredo della pratica edilizia in esame, presentata in data 04/08/2017 protocollo n.9801 riguardante l'oggetto;

Vista la delibera di Consiglio n.33 del 27/06/2011 con la quale si approvava il tracciato e lo schema di convenzione per la realizzazione dell'opera di cui in oggetto, individuato in seno al tavolo tecnico del 26/10/2009 presso la Provincia Regionale di Enna;

Visto il parere di condivisione del tracciato da parte di questo Comune, trasmesso con nota del 28/12/2009 all'Ass.to Reg.le Energia, con la condizione che la Società Terna si impegni a rimuovere la linea A.T. che attraversa il territorio comunale nella zona urbana di espansione Pianolunguillo-Buoriposo;

Visto il verbale della riunione, tenutasi a Palermo il 14/04/2011, del tavolo di concertazione per la stipula dell'intesa del protocollo e relative compensazioni per la realizzazione dell'elettrodotto di che trattasi, trasmesso a questo Comune con nota del 15/06/2011 prot.24959 dal Dipartimento dell'Energia dell'Ass.to Reg.le Energia;

Risultando dall'esame degli atti trasmessi che si tratta di aggiornamento del progetto originario per ottemperanza a decreto VIA;

Considerato che il tracciato dell'elettrodotto da realizzare attraversa una parte del territorio di questo Comune con destinatio "E" Teritorio Aperto e non interferisce con aree di espansione urbana nè con opere di urbanizzazione previste nel vigente PRG, nè con altre opere inserite nel programma del Comune.

Per quanto sopra si esprime parere favorevole sotto il profilo urbanistico alla realizzazione dell'elettrodotto 380kv doppia terna i un elettrodotto "CHIARAMENTE GULFI - Ciminna" ed opere connesse, come da elaborati progettuali trasmessi in allegato alla richiesta, alle seguenti condizioni:


- venga rimossa la linea A.T. che attraversa il territorio comunale nella zona urbana di espansione

Pianolunguillo-Buoriposo, come planimetrie trasmesse a questo Comune con nota prot.24999 del 15/06/2011, in conformità al parere reso da questo Comune il 20/11/2009;

- sia attuato quanto stabilito nello schema di convenzione approvato da questo Comune con la delibera di Consiglio n.33 del 27/06/2011 e quanto stabilito nella riunione del tavolo di concertazione per la stipula dell'intesa del protocollo e relative compensazioni per la realizzazione dell'elettrodotto, tenutasi a Palermo il 14/04/2011 e trasmessa a questo Comune con nota 24959 del 15/06/2011.

Calascibetta, 18/12/2017

IL RESPONSABILE DEL procedimento
geom.L.Borghese



**Il Responsabile Area Tecnica
con funzioni Dirigenziali**
ing. M. Mantegna



COMUNE DI RESUTTANO

Provincia di Caltanissetta



SETTORE III° UFFICIO TECNICO

IL RESPONSABILE DELL'UFFICIO TECNICO COMUNALE

Rif. al f. N.0028659 del.06/12/2017

OGGETTO: EL 279: Elettrodotto 380Kv doppia terna, tra le stazioni elettriche a 380Kv di "Chiaramente Gulfi" (RG) e di Ciminna" (PA) - Trasmissione parere.

TRASMESSO A MEZZO PEC

2.26

Ministero dello Sviluppo Economico
 Direzione Generale per il mercato elettrico, le Rinnovabili e l'Efficienza Energetica, il nucleare
 Divisione IV - Infrastrutture e sistemi a rete
 Via Molise, 2

00187 ROMA

e p.c. **Terna SpA**
 Funzione Rapporti con il Territorio
 Via Egidio Galbani 70
 00156 ROMA

IL RESPONSABILE DELL'U.T.C.

VISTO il progetto debitamente revisionato trasmesso da Terna SpA con nota TE/P2017 0004937 del 02/08/2017 ed acquisito al protocollo di questo Comune il 09/08/2017 al n. 4281, con specifico riferimento alla parte del tracciato ricadente nell'ambito di questo Comune;

CONSIDERATO:

- Che l'intervento non è previsto nel PRG vigente;
- Che comunque la procedura in corso costituisce variante agli strumenti urbanistici vigenti;
- Che parte della fascia di corridoio che interessa questo territorio comunale entro cui passerà l'elettrodotto ricade, in area di **livello tutela 1** (zona di rispetto dei corsi d'acqua) secondo il Piano Territoriale Paesistico (P.T.P.) della Provincia di Caltanissetta, approvato dall'Assessorato Reg.le Beni Culturali ed Ambientali e della P.I. ai sensi del D. Lgs. N. 42/2004, nonché in area sottoposta a vincolo idrogeologico;

RITENUTO che l'intervento possa considerarsi compatibile in riferimento al suo inserimento nel territorio di questo Comune;

Per quanto di competenza,

ESPRIME


Parere favorevole alla approvazione, in variante al PRG vigente, del progetto debitamente revisionato presentato da Terna SpA ed acquisito al protocollo generale di questo Comune il 09/08/2017 al n. 4281, relativo alla costruzione dell'Elettrodotto 380kv doppia terna "Chiaromonte Gulfi - Ciminna" ed opere connesse, con le seguenti prescrizioni ed obblighi:

- Considerato che parte della fascia di corridoio che interessa questo territorio comunale entro cui passerà l'elettrodotto ricade, in area di **livello tutela 1** (zona di rispetto dei corsi d'acqua), secondo il Piano Territoriale Paesistico (P.T.P.) della Provincia di Caltanissetta, approvato dall'Assessorato Reg.le Beni Culturali ed Ambientali e della P.I., ai sensi del D. Lgs. N. 42/2004, nonché in area sottoposta a vincolo idrogeologico, comporta l'obbligo dell'acquisizione dei relativi Nulla Osta presso la Soprintendenza per i Beni Culturali ed Ambientali e l'Ispettorato Ripartimentale delle Foreste di Caltanissetta.

Il presente parere è vincolato all'acquisizione dei Nulla Osta favorevoli di cui sopra.

Resuttano, lì 14/12/2017

COMUNE DI RESUTTANO
COMIL RESPONSABILE DELL'U.T.C.
(Geom. Giuseppe Barbieri)





COMUNE DI CASTELLANA SICULA

(CITTA' METROPOLITANA DI PALERMO)



SETTORE TECNICO – Servizio Urbanistica

P.zza Avv. P. Miserendino snc - 90020 Tel. 0921.558232 - Fax 0921.762007

PEC: tecnico@pec.comune.castellana-sicula.pa.it

E-Mail: pconoscenti@comune.castellana-sicula.pa.it – Sito Web: www.comune.castellana-sicula.pa.it

Castellana Sicula, lì, 19.12.2017
Prot. n° 15838

2.27

Ministero dello Sviluppo Economico

Direzione Generale per il mercato elettrico, le rinnovabili e l'efficienza energetica, il nucleare
Divisione IV – Infrastrutture e sistemi di rete
Dott.ssa Marilena BARBARO
(n.q. di Dirigente della Div. IV e di Responsabile del procedimento)
Via Molise, 2 – 00187 ROMA
(PEC: dgmereen.div04@pec.mise.gov.it)

Per conoscenza

TERNA S.p.A.

Direzione Affari Istituzionali e Autorizzazioni
Viale Egidio Galbani, 70 - 00156 ROMA
(PEC: svr.autorizzazioneconcertazione@pec.terna.it)

Assessorato del Territorio e dell'Ambiente

Dipartimento dell'Urbanistica
Servizi 2-3-4 - Affari Urbanistici-
Via Ugo La Malfa, 169 – 90146 Palermo
(PEC : dipartimento.urbanistica@certmail.regione.sicilia.it)

Trasmesso a mezzo PEC

Oggetto: Autorizzazione ai sensi dell'articolo 1-sexies del D.L. 29/08/2003, n. 239, convertito, con modificazioni, dalla legge 27/10/2003, n. 290 e successive modificazioni, alla costruzione ed all'esercizio di un elettrodotto aereo a 380 Kv in doppia terna, tra le stazioni elettriche di "Chiamonte Gulfi" (RG) e di "Ciminna" (PA) ed opere connesse.

(Posizione n. EL 279) – Convocazione della Conferenza di Servizi.

- **Parere di Compatibilità Urbanistica** -

(Rif.to documentazione progettuale revisionata per modifica tracciato elettrodotto)

II RESPONSABILE DEL SETTORE TECNICO

Vista la documentazione agli atti di questo Ente riguardante la costruzione dell'elettrodotto di cui in oggetto e nello specifico:

Viste le note TE/P20170004936 e TE/P20170004937 entrambe del 2 agosto 2017 con la quale TERNA S.p.A. ha trasmesso a questo Ente l'intera documentazione progettuale revisionata ed aggiornata inerente al nuovo elettrodotto aereo a 380 Kv in doppia terna, "Chiamonte Gulfi - Ciminna" per essere messa a disposizione del pubblico e per l'espressione dei pareri di competenza.

Atteso che l'Avviso al Pubblico relativo alla succitata documentazione progettuale revisionata ed aggiornata è stato pubblicato sull'Albo Pretorio online di questo Ente a decorrere dal 09/08/2017 al 10/09/2017 per più di 30 giorni consecutivi e che in tale periodo non sono pervenuti a questo Ente ne ricorsi e ne opposizioni.

Preso atto dall'esame degli elaborati progettuali trasmessi da TERNA S.p.A. con le succitate note del 2 agosto 2017 che le varianti adottate hanno comportato un aggiornamento del tracciato dell'elettrodotto in argomento per circa 62 Km rispetto ai circa 170 Km complessivi.

Vista la nota mise.AOO_ENE.Registro Ufficiale.U.0028659 del 06/12/2017 con la quale il Dirigente della Divisione IV del Ministero dello Sviluppo Economico in indirizzo, ha indetto per il giorno 20 dicembre 2017, alle ore 10,30, la convocazione della Conferenza di Servizi ai fini dell'autorizzazione di cui in oggetto, richiedendo alle Amministrazioni ed Enti coinvolti l'espressione dei competenti pareri, o loro riconferma.

Visto il D.A. n° 307 del 10/08/1999 dell'Assessorato Regionale Territorio ed Ambiente di approvazione del P.R.G. con annesso Regolamento Edilizio e P.E.;

Visto il D.A. n° 1007/DRU dell'8/9/2003 di variante al P.R.G. per l'adeguamento dello studio agricolo forestale.

Vista la deliberazione commissariale n° 1 del 10/08/2016 concernente l'adozione del P.R.G., del relativo Regolamento Edilizio nonché delle Norme Tecniche di Attuazione.

Considerato che:

- il progetto revisionato ed aggiornato che prevede il nuovo tracciato va ad interessare parti del territorio di questo Comune ricadenti in zona agricola;
- la costruzione del nuovo elettrodotto può ritenersi compatibile per gli aspetti urbanistici riguardo al suo inserimento nel territorio di questo Comune per le parti che lo interessano;
- l'intervento di cui al progetto revisionato, proposto da TERNA S.p.A., non è previsto ne nel vigente P.R.G. e ne in quello adottato e che pertanto trattasi di intervento non conforme ai sopra menzionati strumenti urbanistici;
- la procedura in corso, per quanto attiene l'autorizzazione unica per la costruzione dell'elettrodotto di cui in oggetto, ha effetto di variante urbanistica.

Ritenuto che questo Settore è chiamato ad esprimere il parere di competenza sul progetto revisionato in quanto il Comune di Castellana Sicula è interessato dalle varianti al tracciato dell'elettrodotto di cui al progetto revisionato ed aggiornato.

Vista la determinazione sindacale n° 11 del 07/07/2017 di assegnazione incarichi di posizione anche del Settore Tecnico.

Per quanto sopra riportato e specificato;

esprime parere urbanistico favorevole

1. sulla Compatibilità Urbanistica del progetto revisionato ed aggiornato nel suo tracciato relativo alla costruzione dell'elettrodotto aereo a 380 kv in doppia terna "Chiaromonte Gulfi - Ciminna" ed opere connesse, trasmesso a questo Ente da TERNA S.p.A. con note TE/P20170004936 e TE/P20170004937, sopra richiamate;
2. all'approvazione del medesimo progetto in variante sia al vigente che all'adottato Piano Regolatore Generale di questo Comune.

Castellana Sicula, lì, 19.12.2017



UTC/Fai-S.

Il Responsabile del Settore Tecnico

Ph.D. Ing. Pietro Conoscenti