

Ministero dell'Ambiente e della Sicurezza
Energetica - Dipartimento Energia - D.G.
infrastrutture e sicurezza Div. IV –
Infrastrutture energetiche
Email: dgis.div04@pec.mase.gov.it

Ministero dell'Ambiente e della Sicurezza
Energetica - Dipartimento Sviluppo
sostenibile - D.G. Valutazioni Ambientali
Divisione IV - Inquinamento acustico,
elettromagnetico e protezione da radiazioni
ionizzanti
Email: VA@pec.mite.gov.it

Alla c.a.
Sindaco del Comune di Turbigo
Email: comune.turbigo@postecert.it

Alla c.a.
Sindaco del Comune di Robecchetto con
Induno
Email: comune.robecchetto@postecert.it

Alla c.a.
Sindaco del Comune di Castano Primo
Email:
protocollo@cert.comune.castanoprime.mi.it

**Oggetto: Notifica DGR 1009 del 25 settembre 2023: INTESA AI SENSI DELL'ART. 1-
SEXIES DEL DECRETO LEGGE 29 AGOSTO 2003 N.239, CONVERTITO, CON
MODIFICAZIONI, DALLA LEGGE 27 OTTOBRE 2003, N. 290, E S.M.I, AI FINI DEL
RILASCIO DELL'AUTORIZZAZIONE ALLA COSTRUZIONE E ALL'ESERCIZIO DI UN "NUOVO
ELETTRODOTTO IN CAVO A V132 K FRA LA STAZIONE ELETTRICA (SE) TURBIGO E LA CP
CASTANO PRIMO". L'OPERA RICADE NEI COMUNI DI, TURBIGO, ROBECCETTO CON
INDUNO E CASTANO PRIMO, IN PROVINCIA DI MILANO, REGIONE LOMBARDIA.
POSIZIONE EL-508.**

Con la presente si trasmette la deliberazione in oggetto e i relativi allegati per gli adempimenti di competenza.

Distinti Saluti

Il Dirigente
PIETRO CARATTI DI VALFREI

dgr 1009 del 25 settembre 2023 - EL508.pdf

EVBR21001B2250323.pdf

DVBR21001B2250435.pdf

Referente per l'istruttoria della pratica: ANNA FRACCAROLI Tel. 02/6765.2614



Regione Lombardia

LA GIUNTA

DELIBERAZIONE N° XII / 1009

Seduta del 25/09/2023

Presidente

ATTILIO FONTANA

Assessori regionali MARCO ALPARONE *Vicepresidente*

ALESSANDRO BEDUSCHI

GUIDO BERTOLASO

FRANCESCA CARUSO

GIANLUCA COMAZZI

ALESSANDRO FERMI

PAOLO FRANCO

GUIDO GUIDESI

ROMANO MARIA LA RUSSA

ELENA LUCCHINI

FRANCO LUCENTE

GIORGIO MAIONE

BARBARA MAZZALI

MASSIMO SERTORI

CLAUDIA MARIA TERZI

SIMONA TIRONI

Con l'assistenza del Segretario Riccardo Perini

Su proposta dell'Assessore Massimo Sertori

Oggetto

INTESA AI SENSI DELL'ART. 1-SEXIES DEL DECRETO LEGGE 29 AGOSTO 2003, N. 239, CONVERTITO, CON MODIFICAZIONI, DALLA LEGGE 27 OTTOBRE 2003, N. 290, E S.M.I., AI FINI DEL RILASCIO DELL'AUTORIZZAZIONE ALLA COSTRUZIONE E ALL'ESERCIZIO DI UN "NUOVO ELETTRDOTTO IN CAVO A 132 KV FRA LA STAZIONE ELETTRICA (SE) TURBIGO E LA CP CASTANO PRIMO". L'OPERA RICADE NEI COMUNI DI TURBIGO, ROBECCHETTO CON INDUNO E CASTANO PRIMO, IN PROVINCIA DI MILANO, REGIONE LOMBARDIA. POSIZIONE EL-508

Si esprime parere di regolarità amministrativa ai sensi dell'art.4, comma 1, l.r. n.17/2014:

Il Direttore Generale Alessandro Nardo

I Dirigenti Pietro Caratti Di Valfrei Elena Colombo

L'atto si compone di 9 pagine

di cui 4 pagine di allegati

parte integrante



Regione Lombardia

LA GIUNTA

VISTI:

- il decreto del Presidente della Repubblica 8 giugno 2001, n. 327 "Testo unico delle disposizioni legislative e regolamentari in materia di espropriazione per la pubblica utilità";
- la legge costituzionale 18 ottobre 2001, n. 3 "Modifiche del Titolo V Parte II della Costituzione" di revisione delle competenze legislative, regolamentari e amministrative dello Stato, delle Regioni e degli Enti locali, che, all'art. 3, individua tra le materie di legislazione concorrente la "produzione, trasporto e distribuzione nazionale dell'energia";
- l'art. 1-sexies del decreto-legge 29 agosto 2003, n. 239 "Disposizioni urgenti per la sicurezza e lo sviluppo del sistema elettrico nazionale e per il recupero di potenza di energia elettrica. Delege al Governo in materia di remunerazione della capacità produttiva di energia elettrica e di espropriazione per pubblica utilità", convertito con la legge 27 ottobre 2003, n. 290, che assoggetta la costruzione e l'esercizio di elettrodotti facenti parte della rete nazionale di trasporto (RTN) dell'energia elettrica a un'autorizzazione rilasciata dalle amministrazioni statali competenti mediante un procedimento unico, svolto secondo i principi della legge 23 agosto 2004, n. 239 e secondo le modalità stabilite dalla legge 7 agosto 1990, n. 241;
- la legge 23 agosto 2004, n. 239 "Riordino del settore energetico, nonché delega al Governo per il riassetto delle disposizioni vigenti in materia di energia" che:
 - a) all'art. 1, comma 25, fissa, per gli elettrodotti, i termini di entrata in vigore delle norme del testo delle disposizioni legislative e regolamentari in materia di espropriazione per pubblica utilità, di cui al decreto del Presidente della Repubblica 8 giugno 2001, n. 327;
 - b) all'art. 1, comma 26, qualificando la costruzione e l'esercizio degli elettrodotti in narrativa come attività di preminente interesse statale:
 - attribuisce la competenza autorizzatoria al Ministero delle attività produttive di concerto con il Ministero dell'ambiente e della tutela del territorio, previa intesa con la Regione o le Regioni interessate;
 - ricomprende, nell'autorizzazione, la dichiarazione di pubblica utilità, indifferibilità ed urgenza dell'opera, l'eventuale dichiarazione di inamovibilità e l'apposizione del vincolo preordinato all'esproprio dei beni in essa compresi, conformemente al d.p.r. 327/2001;
 - condiziona l'adozione del provvedimento autorizzativo, stante i potenziali effetti di variante sugli strumenti urbanistici locali, alla verifica della conformità urbanistica dell'opera;



Regione Lombardia

LA GIUNTA

- individua i soggetti coinvolti nel procedimento;
- il decreto legislativo 27 dicembre 2004, n. 330 “Integrazioni al decreto del Presidente della Repubblica 8 giugno 2001, n. 327, in materia di espropriazione per la realizzazione di infrastrutture lineari energetiche” e in particolare gli artt. 52-ter, 52-quater, 52-quinquies;
- la legge regionale 12 dicembre 2003, n. 26 “Disciplina dei servizi locali di interesse economico generale. Norme in materia di gestione dei rifiuti, di energia, di utilizzo del sottosuolo e di risorse idriche” e, in particolare, gli artt. 25, 26 e 29, comma 1 lett. g);
- la legge regionale 8 agosto 2006, n. 18 di modifica della legge regionale 26/2003;
- la legge 23 luglio 2009, n. 99 “Disposizioni per lo sviluppo e l'internazionalizzazione delle imprese, nonché in materia di energia”;

VISTO altresì il decreto legislativo 22 gennaio 2004, n. 42 “Codice dei beni culturali e del paesaggio” e s.m.i.;

RICHIAMATE le deliberazioni di Giunta regionale 3706/2015 e 3905/2015 di approvazione del Programma Energetico Ambientale Regionale, predisposto ai sensi dell'art. 30 della l.r. 26/2003, nonché la deliberazione di Giunta regionale n. 7553 del 15 dicembre 2022 di approvazione del Programma Regionale Energia Ambiente e Clima (PREAC);

DATO ATTO:

- dell'istanza del 19 aprile 2022 della società Terna S.p.A., per il tramite della controllata Terna Rete Italia S.p.A., al Ministero della Transizione Ecologica per il rilascio, ai sensi dell'art. 1-sexies del d.l. 239/2003, convertito con modificazioni dalla legge n. 290/2003 e s.m.i., dell'autorizzazione alla costruzione e all'esercizio di un nuovo collegamento tra la Sottostazione Elettrica “Turbigio” e la Cabina Primaria “Castano Primo” per mezzo una terna di cavi interrati a 132 kV;
- della nota del 17 giugno 2022 del Ministero della Transizione Ecologica con cui:
 - è comunicato l'avvio del procedimento autorizzativo del progetto, cui è stato attribuito l'identificativo EL-508;
 - è indetta la conferenza di servizi decisoria in modalità asincrona ai sensi dell'art. 14-bis della legge n. 241/1990;
- della nota del Ministero dell'Ambiente e della Sicurezza Energetica, prot. V1.2023.0053954 del 5 settembre 2023, con cui è comunicata la conclusione con esito positivo della conferenza di servizi di cui sopra e si richiede a Regione



Regione Lombardia

LA GIUNTA

Lombardia di rilasciare l'atto di intesa;

ATTESO che non risultano pervenute, da parte dei soggetti diversi cointeressati dagli interventi, ulteriori determinazioni;

VALUTATO di allegare, quale parte integrante e sostanziale del presente atto, i documenti in formato digitale estratti dal progetto presentato da Terna S.p.A. con l'istanza richiamata in premessa, e indicati dalle sigle DVBR21001B2250435 (corografia) ed EVBR21001B2250323 (elenco elaborati), relativi alla costruzione e all'esercizio del "Nuovo elettrodotto in cavo a 132 kV fra la Stazione Elettrica (SE) Turbigo e la CP Castano Primo" nei comuni di Turbigo, Robecchetto con Induno e Castano Primo, in provincia di Milano, identificato con EL-508;

RITENUTO pertanto di rilasciare l'intesa di cui all'art. 1, comma 26, della legge 23 agosto 2004, n. 239, ai fini del rilascio dell'autorizzazione unica per la costruzione e l'esercizio del progetto del "Nuovo elettrodotto in cavo a 132 kV fra la Stazione Elettrica (SE) Turbigo e la CP Castano Primo";

VISTO il Programma Regionale di Sviluppo Sostenibile della XII Legislatura, approvato con D.C.R. XII/42 del 20 giugno 2023, e la declinazione dello stesso nel Pilastro 5 "Lombardia Green", Ambito 5.1 "Transizione ecologica", Obiettivo Strategico 5.1.2 "Incentivare l'efficientamento energetico e promuovere la diversificazione delle fonti energetiche";

VISTI la legge regionale 7 luglio 2008, n. 20 "Testo unico delle leggi regionali in materia di organizzazione e personale", nonché i provvedimenti organizzativi della XII legislatura ed in particolare il IX Provvedimento organizzativo del 2023 (dgr n. 628 del 13 luglio 2023);

VAGLIATE e **ASSUNTE** come proprie le già menzionate valutazioni;

ALL'UNANIMITA' dei voti, espressi nelle forme di legge;

DELIBERA

1. di rilasciare l'intesa, ex art. 1, comma 26, della legge 23 agosto 2004, n. 239, ai fini del rilascio dell'autorizzazione unica alla realizzazione dell'intervento della società Terna S.p.A. relativo alla costruzione e all'esercizio del "Nuovo



Regione Lombardia

LA GIUNTA

elettrodotto in cavo a 132 kV fra la Stazione Elettrica (SE) Turbigo e la CP Castano Primo” nei comuni di Turbigo, Robecchetto con Induno e Castano Primo, in provincia di Milano, identificato con la sigla EL-508 e individuato dagli allegati in formato digitale indicati dalle sigle DVBR21001B2250435 (corografia) ed EVBR21001B2250323 (elenco elaborati), parti integranti e sostanziali del presente atto;

2. di disporre la trasmissione della presente deliberazione al Ministero dell’Ambiente e della Sicurezza Energetica e ai Comuni di Turbigo, Robecchetto con Induno e Castano Primo (MI).

IL SEGRETARIO
RICCARDO PERINI

Atto firmato digitalmente ai sensi delle vigenti disposizioni di legge



Ministero delle Infrastrutture e della Mobilità Sostenibili

DIPARTIMENTO PER LA PROGRAMMAZIONE STRATEGICA I SISTEMI INFRASTRUTTURALI, DI TRASPORTO A RETE,
INFORMATIVI E STATISTICI

Direzione Generale per lo sviluppo del territorio, la pianificazione e i progetti internazionali

Divisione: III[^]

Ministero della Transizione Ecologica
D.G. per le infrastrutture e la sicurezza dei sistemi
energetici e geominerari
Divisione V – Regolamentazione delle Infrastrutture
Energetiche
dgisseg.div05@pec.mise.gov.it

Ministero della Transizione Ecologica
Dipartimento sviluppo sostenibile
Ex Divisione IV - Qualità dello sviluppo
VA@pec.mite.gov.it

TERNA S.p.A.
Direzione Sviluppo e Progetti Speciali -Gestione Processi
Istituzionali –Autorizzazioni e Concertazione
autorizzazioneconcertazione@pec.terna.it
emanuela.care@terna.it

e, per conoscenza:

Regione Lombardia
Presidenza
presidenza@pec.regione.lombardia.it

Regione Lombardia
D.G. Enti Locali Montagna e piccoli comuni
(Referente Intesa ai sensi del D.L. n. 239/03)
entilocali_montagna@pec.regione.lombardia.it

Regione Lombardia
D.G. Territorio e protezione civile
Unità Organizzativa urbanistica e assetto del territorio
territorio_protezionecivile@pec.regione.lombardia.it

Comune di Turbigo
Urbanistica
comune.turbigo@postecert.it

Oggetto: Accertamento di Conformità Urbanistica – art.1-sexies Decreto legge n. 239/2003,
convertito in legge n.290/2003 e s.m.i..

Progetto: costruzione ed esercizio di un “nuovo elettrodotto in cavo a 132 kV fra la Stazione
Elettrica (SE) Turbigo e la CP Castano Primo”. L’opera, composta da una terna di
cavi a 132 kV con uno sviluppo di circa 4.5 km, ricade nei Comuni di Turbigo,
Robecchetto con Induno e Castano Primo, in provincia di Milano, Regione Lombardia.

Posizione n. **EL-508** (da citare in tutte le comunicazioni)

In riferimento all'intervento in oggetto si trasmette, per quanto di competenza, l'esito dell'accertamento della conformità urbanistica del Comune di Turbigo, pervenuto alla scrivente Divisione con nota prot. n. 113417 datata 5 settembre 2022.

IL DIRIGENTE

(Dott.ssa Maria Sgariglia)

Firmato digitalmente da

Maria Sgariglia

CN = Maria Sgariglia

C = IT



Ministero delle Infrastrutture e della Mobilità Sostenibili

DIPARTIMENTO PER LA PROGRAMMAZIONE STRATEGICA I SISTEMI INFRASTRUTTURALI, DI TRASPORTO A RETE,
INFORMATIVI E STATISTICI

Direzione Generale per lo sviluppo del territorio, la pianificazione e i progetti internazionali

Divisione: III[^]

Ministero della Transizione Ecologica
D.G. per le infrastrutture e la sicurezza dei sistemi
energetici e geominerari
Divisione V – Regolamentazione delle Infrastrutture
Energetiche
dgisseg.div05@pec.mise.gov.it

Ministero della Transizione Ecologica
Dipartimento sviluppo sostenibile
Ex Divisione IV - Qualità dello sviluppo
VA@pec.mite.gov.it

TERNA S.p.A.
Direzione Sviluppo e Progetti Speciali -Gestione Processi
Istituzionali –Autorizzazioni e Concertazione
autorizzazioniconcertazione@pec.terna.it
emanuela.care@terna.it

e, per conoscenza:

Regione Lombardia
Presidenza
presidenza@pec.regione.lombardia.it

Regione Lombardia
D.G. Enti Locali Montagna e piccoli comuni
(Referente Intesa ai sensi del D.L. n. 239/03)
entilocali_montagna@pec.regione.lombardia.it

Regione Lombardia
D.G. Territorio e protezione civile
Unità Organizzativa urbanistica e assetto del territorio
territorio_protezionecivile@pec.regione.lombardia.it

Comune di Robecchetto con Induno
Urbanistica
comune.robecchetto@postecert.it

Oggetto: Accertamento di Conformità Urbanistica – art.1-sexies Decreto legge n. 239/2003,
convertito in legge n.290/2003 e s.m.i..

Progetto: costruzione ed esercizio di un “nuovo elettrodotto in cavo a 132 kV fra la Stazione
Elettrica (SE) Turbigio e la CP Castano Primo”. L’opera, composta da una terna di
cavi a 132 kV con uno sviluppo di circa 4.5 km, ricade nei Comuni di Turbigio,
Robecchetto con Induno e Castano Primo, in provincia di Milano, Regione Lombardia.
Posizione n. **EL-508** (da citare in tutte le comunicazioni)

In riferimento all'intervento in oggetto si trasmette, per quanto di competenza, l'esito dell'accertamento della conformità urbanistica del Comune di Robecchetto con Induno, pervenuto alla scrivente Divisione con nota acquisita al prot. n. 15377 del 6 settembre 2022.

IL DIRIGENTE

(Dott.ssa Maria Sgariglia)

Firmato digitalmente da

Maria Sgariglia

CN = Maria Sgariglia

C = IT



Ministero delle Infrastrutture e dei Trasporti

DIPARTIMENTO PER LA PROGRAMMAZIONE STRATEGICA I SISTEMI INFRASTRUTTURALI, DI TRASPORTO A RETE,
INFORMATIVI E STATISTICI

Direzione Generale per lo sviluppo del territorio, la pianificazione e i progetti internazionali

Divisione: III^A

Ministero dell'Ambiente e della Sicurezza Energetica
Dipartimento Energia
D.G. infrastrutture e la sicurezza
Divisione IV –Infrastrutture Energetiche
dgis.div04@pec.mase.gov.it

Ministero dell'Ambiente e della Sicurezza Energetica
Dipartimento sviluppo sostenibile
D.G. Valutazioni Ambientali
Divisione IV – Inquinamento acustico, elettromagnetico e
protezione da radiazioni ionizzanti
VA@pec.mite.gov.it

TERNA S.p.A.
Direzione Sviluppo e Progetti Speciali -Gestione Processi
Istituzionali –Autorizzazioni e Concertazione
autorizzazioniconcertazione@pec.terna.it
emanuela.care@terna.it

e, per conoscenza:

Regione Lombardia
Presidenza
presidenza@pec.regione.lombardia.it

Regione Lombardia
D.G. Enti Locali Montagna e piccoli comuni
(Referente Intesa ai sensi del D.L. n. 239/03)
entilocali_montagna@pec.regione.lombardia.it

Regione Lombardia
D.G. Territorio e protezione civile
Unità Organizzativa urbanistica e assetto del territorio
territorio_protezionecivile@pec.regione.lombardia.it

Comune di Robecchetto con Induno
Urbanistica
comune.robecchetto@postecert.it

Oggetto: Accertamento di Conformità Urbanistica – art.1-sexies Decreto legge n. 239/2003,
convertito in legge n.290/2003 e s.m.i..

Progetto: costruzione ed esercizio di un “nuovo elettrodotto in cavo a 132 kV fra la Stazione
Elettrica (SE) Turbigo e la CP Castano Primo”. L’opera, composta da una terna di
cavi a 132 kV con uno sviluppo di circa 4.5 km, ricade nei Comuni di Turbigo,
Robecchetto con Induno e Castano Primo, in provincia di Milano, Regione Lombardia.
Posizione n. **EL-508** (da citare in tutte le comunicazioni)

In riferimento all'intervento in oggetto si trasmette, per i seguiti di competenza, la nota Prot. n. 4095 del 27 aprile 2023 ed il relativo allegato del Comune di Robecchetto con Induno, relativa all'esito dell'accertamento della conformità urbanistica a seguito dell'aggiornamento progettuale.

IL DIRIGENTE
(*Avv. Maria Sgariglia*)



COMUNE DI ROBECCHETTO CON INDUNO

Città Metropolitana di Milano

Sede: Piazza della Libertà n. 12 – 20020 Robecchetto con Induno (MI)

Codice fiscale 86002510153 – Partita I.V.A. 01620760155

☎ 0331875600 - 📠 0331876249

🌐 www.comune.robecchetto-con-induno.mi.it - ✉ info@comune.robecchetto-con-induno.mi.it

PEC: comune.robecchetto@postecert.it

Robecchetto con Induno, 27.04.2023

Spettabile

**MIMS Ministero delle infrastrutture e della
Mobilità Sostenibili**

**D.G. per lo Sviluppo del Territorio, la Pianificazione e i
Progetti Internazionali**

Divisione III

Via Nomentana n. 2

00162 ROMA

PEC: dg.prog-div3@pec.mit.gov.it

Oggetto: Trasmissione “*Accertamento di conformità urbanistica - Posizione n. EL-508*” a seguito dell’aggiornamento progettuale trasmessoci con nota PEC prot. n. U.0004503 del 28.03.2023. Accertamento di Conformità Urbanistica - art. 1-sexies del decreto legge 29 agosto 2003, n. 239, convertito, con modificazioni, dalla legge 27 ottobre 2003, n. 290, e s.m.i.. Progetto: costruzione ed esercizio di un “*nuovo elettrodotto in cavo a 132 kV fra la Stazione Elettrica (SE) Turbigo e la CP Castano Primo*”. L’opera composta da una terna di cavi a 132 kV con uno sviluppo di circa 4.5 Km, ricade nei Comuni di Turbigo, Robecchetto con Induno e Castano Primo, in Provincia di Milano, Regione Lombardia.

Con riferimento alla comunicazione prot. n. U.0004503 del 28.03.2023 inviatoci dal Ministero delle Infrastrutture e dei Trasporti, Dipartimento per la Programmazione Strategica, i Sistemi Infrastrutturali di trasporto a rete, informativi e statistici, Direzione Generale per lo sviluppo del territorio, la pianificazione e i progetti internazionali, Divisione III[^], relativamente al progetto in oggetto, si trasmette in allegato l’“*Attestazione di Conformità Urbanistica*” a seguito dell’aggiornamento progettuale, per i provvedimenti di competenza.

Distinti saluti.

per LA RESPONSABILE DELL’AREA 2

GESTIONE DEL TERRITORIO – LAVORI PUBBLICI – AMBIENTE E SUAP

Arch. Nazarena De Bernardi

IL RESPONSABILE DELL’AREA 1

GESTIONE AMMINISTRATIVA FINANZIARIA – SOCIOEDUCATIVA E CULTURALE

Dr. Francesco Fredella

Si trasmette come file allegato a questa e-mail il documento e gli eventuali allegati.

Registro: DGPRE – Ministero della SALUTE

Numero di protocollo: 39027

Data protocollazione: 14/09/2022

Segnatura: 0039027-14/09/2022-DGPRE-MDS-P



<Spazio riservato per l'apposizione dell'etichetta di protocollo>

DIREZIONE GENERALE DELLA PREVENZIONE SANITARIA

*Ufficio 4 – Prevenzione del rischio chimico, fisico e biologico e promozione della salute ambientale, tutela salute e sicurezza nei luoghi di lavoro
Viale Giorgio Ribotta, 5 - 00144 Roma*

MINISTERO DELLA TRANSIZIONE ECOLOGICA

Dipartimento per l'Energia e il Clima

D.G. per le infrastrutture e la sicurezza dei sistemi energetici e geominerari

Div. V – Regolamentazione delle infrastrutture energetiche

Via Molise, 2 - 00187 ROMA

PEC: dgisseg.div05@pec.mise.gov.it

MINISTERO DELLA TRANSIZIONE ECOLOGICA

Dipartimento Sviluppo sostenibile

D.G. Valutazioni Ambientali

Ex Divisione IV

Viale Cristoforo Colombo 44 - 00147 Roma

PEC: VA@pec.mite.gov.it

SOCIETÀ TERNA RETE ITALIA S.P.A.

Funzione Autorizzazioni e Concertazione

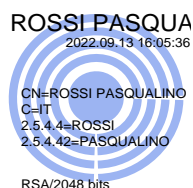
Via Egidio Galbani 70 - 00156 Roma

PEC: autorizzazioniconcertazione@pec.terna.it

OGGETTO : Autorizzazione, ai sensi dell'articolo 1-sexies del decreto legge 29 agosto 2003, n. 239, convertito, con modificazioni, dalla legge 27 ottobre 2003, n. 290, e s.m.i., alla costruzione ed all'esercizio di un "nuovo elettrodotto in cavo a 132 kV fra la Stazione Elettrica (SE) Turbigo e la CP Castano Primo". L'opera, composta da una terna di cavi a 132 kV con uno sviluppo di circa 4.5 km, ricade nei Comuni di Turbigo, Robecchetto con Induno e Castano Primo, in provincia di Milano, Regione Lombardia. Posizione n. **EL-508**

In merito al procedimento in oggetto, esaminata la documentazione tecnica, verificata l'aderenza della variante progettuale ai requisiti della normativa nazionale vigente in materia di protezione dalle esposizioni ai campi elettrici, magnetici ed elettromagnetici, si esprime, per gli aspetti di competenza dello scrivente ufficio, assenso alla relativa autorizzazione.

Il Direttore dell'Ufficio 4
Firmato digitalmente
Dott. Pasqualino Rossi.



Referente
D.rssa F.Ena



Ministero dell'Interno

DIPARTIMENTO DEI VIGILI DEL FUOCO, DEL SOCCORSO PUBBLICO E DELLA DIFESA CIVILE
DIREZIONE CENTRALE PER LA PREVENZIONE E LA SICUREZZA TECNICA
UFFICIO PER LA PREVENZIONE INCENDI E RISCHIO INDUSTRIALE

Al Ministero dell' Ambiente e della Sicurezza Energetica
Dipartimento Energia
Direzione Generale infrastrutture e sicurezza
Divisione IV- Infrastrutture energetiche
dgis.div04@pec.mase.gov.it

OGGETTO: Posizione EL-508. Parere del Ministero dell'Interno

Con riferimento all'oggetto, si trasmette l'allegato parere del Comando dei VVF di Milano, Competente ai sensi della L.C. n° 3300 del 06/03/2019, che rappresenta anche la posizione di questa Direzione.

IL DIRETTORE CENTRALE
(MANNINO)

(Documento firmato digitalmente)



MANNINO EROS
MINISTERO
DELL'INTERNO
24.05.2023
08:50:05
GMT+01:00



Ministero dell'Interno
COMANDO VIGILI DEL FUOCO - MILANO
"In adversis securi"

Ufficio prevenzione incendi

Alla Direzione Centrale per la Prevenzione e Sicurezza Tecnica
UFFICIO PER LA PREVENZIONE INCENDI E RISCHIO INDUSTRIALE
prev.prevenzioneincendi@cert.vigilfuoco.it

Ai Titolare dell'attività
SOCIETA' TERNA RETE ELETTRICA NAZIONALE S.P.A
svilupprogetti@pec.terna.it

Ai Comuni di
TURBIGO
ROBECCHETTO CON IDUNO
CASTANO PRIMO

POSIZIONE N° EL 508

**Oggetto: Nuovo Elettrodotto in cavo a 132kV fra la stazione elettrica (SE) Turbigo e la CP
Castano Primo – Posizione n° EL 508.
Richiesta Parere ai sensi della Lettera Circolare 06 marzo 2019 prot. n. 3300.**

Con riferimento all'oggetto, si trasmette il parere di questo Comando.

Per delega del COMANDANTE
IL DIRIGENTE
Dott. Ing. Daniele PANZA
(firmato digitalmente ai sensi di legge)



Ministero dell'Interno
COMANDO VIGILI DEL FUOCO - MILANO
"In adversis securi"

VERBALE DI VALUTAZIONE DOCUMENTAZIONE

Milano, li 24/04/2023

Posizione N° EL 508

**Oggetto: Nuovo Elettrodotto in cavo a 132kV fra la stazione elettrica (SE) Turbigio e la CP Castano Primo – AGGIORNAMENTO PROGETTUALE - Posizione n° EL 508.
Richiesta Parere ai sensi della Lettera Circolare 06 marzo 2019 prot. n. 3300.**

Si premette che, in variante al progetto già approvato da Codesto Comando con prot. 33772 del 14/07/2022, il Proponente ha comunicato che il “Consorzio di Bonifica Villoresi”, in quanto ente interferito, ha richiesto a Terna una modifica del tracciato in corrispondenza dell’attraversamento del Naviglio Grande nonché del tratto in parallelo al Naviglio stesso. Il Proponente, pertanto, ha reso disponibile la documentazione relativa alla variante progettuale.

Ciò premesso, con riferimento all’istanza in oggetto, di cui al prot. n. 14608 del 30/03/2023 di questo Comando, esaminata la relativa documentazione tecnica allegata/presente al link segnalato (<https://filetransfer.terna.it/link/JkoyQirtGrRFVP8lYTrr6l>), si esprime parere favorevole dal punto di vista antincendi al progetto di cui trattasi.

Il presente parere è rilasciato ai sensi della Lettera Circolare 06 marzo 2019 prot. n. 3300.

Il Funzionario Istruttore
Responsabile del Procedimento Tecnico
Ing. Antonino ZANGARA
(firmato digitalmente ai sensi di legge)



Ministero dello Sviluppo Economico

DIREZIONE GENERALE PER I SERVIZI DI COMUNICAZIONE ELETTRONICA, DI RADIODIFFUSIONE E POSTALI

DIVISIONE X - ISPETTORATO TERRITORIALE LOMBARDIA

e-mail Ispettorato it.lombardia@mise.gov.it - PEC Ispettorato: dgscerp.div10.isplmb@pec.mise.gov.it

U.O. III - Reti e servizi di comunicazione elettronica nel settore Telefonico

N. TT 2022-75010 (AT) 39019 (citare nella risposta)

MINISTERO DELLA TRANSIZIONE ECOLOGICA
Dipartimento Energia - D.G. infrastrutture e sicurezza Div. IV –
Infrastrutture energetiche
Via Molise, 2 - 00187 ROMA
dgisseg.div05@pec.mise.gov.it

TERNA RETE ITALIA S.P.A,
Sviluppo e Progetti Speciali – Gestione Processi
Amministrativi - Autorizzazioni e Concertazione –
Nord Ovest via Egidio Galbani, 70 – 00156 Roma
autorizzazioniconcertazione@pec.terna.it
sviluppoprogetti@pec.terna.it

OGGETTO: costruzione ed esercizio di un “nuovo elettrodotto in cavo a 132 kV fra la Stazione Elettrica (SE) Turbigo e la CP Castano Primo”. L’opera, composta da una terna di cavi a 132 kV con uno sviluppo di circa 4.5 km, ricade nei Comuni di Turbigo, Robecchetto con Induno e Castano Primo, in provincia di Milano, Regione Lombardia. **Posizione n. EL-508 – Parere Favorevole**

Si riscontra la nota di pari oggetto assunta agli atti con prot. 75010 del 22/06/2022 con la quale codesto Ministero comunicava alla soc. TERNA RETE ITALIA S.P.A, in indirizzo l’avvio del procedimento ai sensi degli artt. 7 e 8 della L. 241/1990 e s.m.i seguita dalla nota di riscontro con integrazione dati pervenuta dalla Soc. Terna Rete Italia in data 22/07/2022 assunta agli atti con prot. 95117.

Al riguardo si comunica che:

- **Visto** il progetto degli impianti di cui all’oggetto presentato dalla società TERNA SPA;
- **Vista** la dichiarazione d’Impegno della società Terna Rete Italia Spa assunta agli atti con prot. 77994 del 27/06/2022, con la quale la stessa Società si impegna a realizzare le opere in questione secondo la normativa vigente, nonché a rispettare tutte le altre prescrizioni indicate



nella stessa dichiarazione e sulla base di quanto disciplinato dalla “Procedura per il rilascio dei consensi relativi agli elettrodotti di 3° classe” di cui alla Circolare del Ministero delle Comunicazioni n. 0070820 del 04/10/2007.

- **Visto** l’atto di sottomissione previsto dal TU. delle disposizioni di Legge sulle Acque e sugli Impianti Elettrici, approvato con R.D. 11 dicembre 1933 n. 1775;
- **Vista** l’attestazione di versamento n. VTP22199T0018905480321103200IT del 18-07-202 del valore di euro 336,00 (trecentotrentaseieuro/00);
- **Vista** la dichiarazione sostitutiva di atto di notorietà circa la presenza di interferenze;

Si rilascia il parere favorevole alla costruzione di un “nuovo elettrodotto in cavo a 132 kV fra la Stazione Elettrica (SE) Turbigio e la CP Castano Primo”. L’opera, composta da una terna di cavi a 132 kV con uno sviluppo di circa 4.5 km, ricade nei Comuni di Turbigio, Robecchetto con Induno e Castano Primo.

Lo scrivente Ispettorato, al fine di avviare il procedimento di rilascio dei nulla osta di competenza, rimane in attesa di ricevere, da parte della stessa Società Elettrica, il progetto esecutivo delle opere e delle eventuali interferenze geometriche, la relazione di calcolo delle forze elettromotrici indotte con impianti della Rete Pubblica di Comunicazione delle varie Società autorizzate e, al termine dei lavori, la relativa comunicazione per poter permettere ai funzionari preposti la prevista verifica tecnica.

Sarà cura dei responsabili del Ministero verificare il rispetto, da parte della Società Elettrica, di tutte le prescrizioni previste nella citata dichiarazione d’impegno e rilasciare a codesto Ente con competenze autorizzative il conclusivo attestato di conformità dell’opera elettrica con le modalità previste nella procedura sopraccitata.

IL DIRIGENTE

Firmato digitalmente da: **Guida Iorio**
Data: 08/08/2022 14:04:56



Ministero della cultura

SOPRINTENDENZA ARCHEOLOGIA, BELLE ARTI E PAESAGGIO PER LA
CITTÀ METROPOLITANA DI MILANO

Milano 05.09.2022
mise.AOO_ENE.REGISTRO UFFICIALE.I.0027494.05-09-2022

Ministero della Transizione Ecologica

Dipartimento Energia – D.G. infrastrutture e sicurezza
Div. IV – Infrastrutture energetiche
Via Molise, 2 - 00187 ROMA
dgisseg.div05@pec.mise.gov.it

Ministero della Transizione Ecologica

Dipartimento Sviluppo sostenibile –
D.G. Valutazioni Ambientali
Divisione IV – Inquinamento acustico, elettromagnetico
e protezione da radiazioni ionizzanti
Viale Cristoforo Colombo 44 - 00147 Roma
VA@pec.mite.gov.it

Prot. n. 10785

Class. 34.43.01/134.9

MIC|MIC_SABAP-MI|05/09/2022|0010785-P

E po.

Risp. al foglio del 22.06.2022 prot. 19663
ns. prot. 7840 del 22.06.2022
cl. 34.43.01/134.9

Oggetto: TURBIGO, ROBECCHETTO CON INDUNO, CASTANO PRIMO (MI). Autorizzazione, ai sensi dell'articolo 1-sexies del decreto legge 29 agosto 2003, n. 239, convertito, con modificazioni, dalla legge 27 ottobre 2003, n. 290, e s.m.i., alla costruzione ed all'esercizio di un "nuovo elettrodotto in cavo a 132 kV fra la Stazione Elettrica (SE) Turbigo e la CP Castano Primo".

Posizione n. EL-508. Conferenza di servizi semplificata. Trasmissione parere

In riferimento alla convocazione della Conferenza di Servizi in oggetto, inviata da codesto Ministero con nota prot. 19663 del 22.06.2022 e acquisita agli atti di questo Ufficio con prot. 7840 del 22.06.2022, esaminata la documentazione di progetto messa a disposizione, con particolare riferimento alla relazione paesaggistica e alla Valutazione preventiva di interesse archeologico, si trasmette il seguente parere.

Per quanto riguarda la tutela paesaggistica e monumentale si esprime parere favorevole con le seguenti prescrizioni: durante i lavori si presti la massima attenzione a non arrecare danno al fondo e alle pareti del Naviglio Grande e si provveda a ripristinare la strada alzaia come all'esistente, in quanto opere tutelate sia sotto il profilo monumentale sia sotto il profilo paesaggistico ai sensi della Parte II e della Parte III del Codice dei Beni Culturali.

Per quanto riguarda la tutela archeologica,

visto l'art. 25 del D.Lgs. 50 del 2016, Codice dei contratti pubblici,

viste e richiamate le Linee guida per la procedura di verifica dell'interesse archeologico, approvate con il Decreto del Presidente del Consiglio dei Ministri del 14 febbraio 2022,

visto e considerato che il tracciato delle opere in progetto attraversa o affianca diversi assi viari antichi e storici individuati da studi topografici e confermati dai numerosi ritrovamenti di epoca preromana, romana e medievale dei territori limitrofi, visto e considerato che il territorio attraversato dall'opera prevista risulta frequentato fin da epoca preistorica e in modo continuativo sino ai giorni nostri,

considerato che l'area in oggetto presenta quindi un potenziale archeologico elevato e che nella relazione di Valutazione preventiva di interesse archeologico viene segnalato rischio archeologico assoluto medio-alto per tutto il territorio in esame e un rischio archeologico relativo medio-alto per la maggior parte del tracciato dell'opera,

considerato che lo stato dei luoghi interessati dalle opere in progetto non risulta sempre compatibile con l'esecuzione di saggi archeologici preventivi e che comunque eventuali saggi limitati non escluderebbero il rischio sul restante tracciato, si esprime parere favorevole al progetto trasmesso, a condizione che – ad esclusione del "Tratto a ovest di Via Costa Turbigina fino all'attraversamento del sottopasso" (rischio medio-basso), dello stesso "Attraversamento del sottopasso" (rischio nullo) e dei tratti in via 9 Novembre 1989, via Cavour e via Arese (rischio medio), così come indicati nella Relazione archeologica preventiva – tutte le operazioni di scavo lungo il tracciato siano effettuate con l'assistenza archeologica continuativa da parte di operatori archeologi forniti da ditta specializzata, con formale incarico e ad onere dell'Ente committente, ai sensi dell'art. 28 del D.Lgs 42/2004.



SOPRINTENDENZA ARCHEOLOGIA, BELLE ARTI E PAESAGGIO PER LA CITTÀ METROPOLITANA DI MILANO

Corso Magenta, 24 - 20123 Milano - 02.86313.290

PEC: sabap-mi@pec.cultura.gov.it

PEO: sabap-mi@cultura.gov.it

Visti i recenti ritrovamenti di superficie documentati tra Cascina Padregnano e il Cimitero di Robecchetto con Induno, si richiede inoltre che, qualora lo smontaggio e l'asportazione della linea aerea in dismissione preveda scavi per l'asportazione delle basi dei piloni, tali scavi siano effettuati con assistenza archeologica solo in corrispondenza dei piloni nn. 47, 48 e 49.

In caso di ritrovamento di strutture e/o di stratigrafie di interesse archeologico, queste dovranno essere oggetto di scavo stratigrafico e opportunamente documentate, al fine di accertarne l'interesse storico-archeologico e valutare la compatibilità delle opere in progetto con le esigenze di tutela.

L'attività di sorveglianza archeologica e l'eventuale scavo stratigrafico si svolgeranno sotto la direzione scientifica dello scrivente Ufficio ai sensi dell'art. 88 del D.Lgs 42/2004.

Al fine di garantire la corretta sorveglianza archeologica si richiede sin da ora che le operazioni di scavo siano effettuate con mezzo meccanico dotato di benna liscia e per approfondimenti progressivi fino alle quote di progetto o, comunque, fino al raggiungimento del terreno sterile. La ditta incaricata dovrà inoltre occuparsi del trattamento dei reperti eventualmente rinvenuti e produrre, al termine dell'intervento, adeguata documentazione, redatta secondo le linee guida stabilite da questa Soprintendenza (<https://archeologiainlombardia.cultura.gov.it/>).

Per tutte le altre opere si richiama in ogni caso al rispetto del disposto dell'art. 90 del D.Lgs. 42/2004 e s.m.i., che prevede la comunicazione immediata a questo Ufficio in caso di ritrovamento di strutture, stratificazioni o reperti di interesse archeologico in corso d'opera.

Si rimane a disposizione per ogni eventuale chiarimento.


Distinti saluti

Responsabile del procedimento

Dott. Tommaso Quirino



Arch. Federica Cavalleri



IL SOPRINTENDENTE
Arch. Antonella Ranaldi



SOPRINTENDENZA ARCHEOLOGIA, BELLE ARTI E PAESAGGIO PER LA CITTÀ METROPOLITANA DI MILANO

Corso Magenta, 24 - 20123 Milano - 02.86313.290

PEC: sabap-mi@pec.cultura.gov.it

PEO: sabap-mi@cultura.gov.it



Ministero della cultura

SOPRINTENDENZA ARCHEOLOGIA, BELLE ARTI E PAESAGGIO PER LA
CITTÀ METROPOLITANA DI MILANO

Prot. n.

Class.

Milano

Ministero dell'Ambiente e
della Sicurezza Energetica
Dipartimento Energia – D.G. infrastrutture e sicurezza
Div. IV – Infrastrutture energetiche
Viale Cristoforo Colombo 44 - 00147 Roma
dgis.div04@pec.mase.gov.it

Ministero dell'Ambiente e
della Sicurezza Energetica
Dipartimento Sviluppo sostenibile –
D.G. Valutazioni Ambientali
Divisione IV – Inquinamento acustico, elettromagnetico
e protezione da radiazioni ionizzanti
Viale Cristoforo Colombo 44 - 00147 Roma
VA@pec.mite.gov.it

E.p.c.

Risp. al foglio del 24.03.2023 prot. 45264
ns. prot. 3959 del 27.03.2023
cl. 34.43.01/134.9

Oggetto: **TURBIGO, ROBECCHETTO CON INDUNO, CASTANO PRIMO (MI). Autorizzazione, ai sensi dell'articolo 1-sexies del decreto legge 29 agosto 2003, n. 239, convertito, con modificazioni, dalla legge 27 ottobre 2003, n. 290, e s.m.i., alla costruzione ed all'esercizio di un "nuovo elettrodotto in cavo a 132 kV fra la Stazione Elettrica (SE) Turbigo e la CP Castano Primo".**

Posizione n. EL-508. Aggiornamento progettuale. Trasmissione parere

In riferimento al procedimento di autorizzazione in oggetto, per cui codesto Ministero, con nota prot. 45264 del 24.03.2023, acquisita agli atti di questo Ufficio con prot. 3959 del 27.03.2023, trasmette aggiornamento progettuale e chiede eventuali determinazioni in merito, riesaminata la documentazione di progetto messa a disposizione, con particolare riferimento alle modifiche progettuali, considerato che il tracciato non varia in modo significativo rispetto a quanto già valutato, si conferma il parere già trasmesso con nota prot. 10785 del 05.09.2022, presente nell'elenco dei pareri acquisiti da codesto Ministero, sia per quanto riguarda la tutela paesaggistica e monumentale sia per quanto riguarda la tutela archeologica. Si rimane a disposizione per ogni eventuale chiarimento.
Distinti saluti

Responsabile del procedimento

Dott. Tommaso Quirino

Arch. Federica Cavalleri

IL SOPRINTENDENTE
Arch. Emanuela Carpani
(documento informatico firmato digitalmente
ai sensi dell'art. 20 del D.Lgs. n. 82/2005
e successive modifiche)



SOPRINTENDENZA ARCHEOLOGIA, BELLE ARTI E PAESAGGIO PER LA CITTÀ METROPOLITANA DI MILANO

Corso Magenta, 24 - 20123 Milano - 02.86313.290

PEC: sabap-mi@pec.cultura.gov.it

PEO: sabap-mi@cultura.gov.it



Aeronautica Militare
Comando 1^a Regione Aerea

P.d.C. Dott.ssa Campanella-02/73902041

MINISTERO DELLA TRANSIZIONE ECOLOGICA
VIA MOLISE, 2
00185 **ROMA**

OGGETTO: *Prat. 1188/2022/CS: TERNA EL-508: ELETTRODOTTO IN CAVO INTERRATO FRA LA STAZIONE ELETTRICA TURBIGO E LA CP CASTANO PRIMO NEI COMUNI DI TURBIGO, ROBECCHETTO CON INDUNO, CASTANO PRIMO – Conferenza dei Servizi.*

e. per conoscenza:

COMANDO LOGISTICO – Serv. Infrastrutture - V. le Università, 4 – 00185

ROMA

Riferimento: Foglio N. 19663 datato 22/06/2022.

1. *L'intervento in epigrafe, quale descritto nella documentazione pervenuta con il foglio in riferimento, non interferisce né con sedimi/infrastrutture intestati a questa Forza Armata né con Servitù prediali o Militari (D.Lgs. 66/2010 art.lo 320 e segg.) a loro servizio.*
2. *Pertanto Nulla Osta relativamente ai soli aspetti demaniali di interesse di questa F.A. all'esecuzione dell'intervento di cui sopra.*

d'ordine
IL CAPO UFFICIO TERR. E PATRIMONIO f.f.
(T.Col. G.A.r.n. Francesco FRACASSI)

**COMANDO MARITTIMO NORD***Ufficio Infrastrutture e demanio*

Indirizzo Telegrafico: MARINA NORD LA SPEZIA

e-mail pei: marina.nord@marina.difesa.ite-mail pec: marina.nord@postacert.difesa.it*p. di c.:* Ass. Amm. Francesco MAZZOTTA ☎ 0187784344
*francesco_mazzotta@marina.difesa.it**Allegati nr.* //*Al:* **COMANDO MILITARE ESERCITO LOMBARDIA - MILANO (PEC)***e, per conoscenza:* **MINISTERO DELLA TRANSIZIONE ECOLOGICA - Dipartimento Energia- D.G. infrastrutture e sicurezza- Div. IV – Infrastrutture energetiche (PEC)**
MINISTERO DELLA TRANSIZIONE ECOLOGICA - Dipartimento Sviluppo Sostenibile - D.G. Valutazioni Ambientali- Divisione IV (PEC)
MARISTAT 4° REP. INFR. E LOG. - (PEC)
MARICOMLOG NAPOLI (PEC)*Argomento:* **Autorizzazione alla costruzione ed all'esercizio di un "nuovo elettrodotto in cavo a 132 kV fra la Stazione Elettrica (SE) Turbigio e la CP Castano Primo nei comuni di Turbigio, Robecchetto con Induno e Castano Primo. Posizione EL-508.***Riferimenti:* foglio n° 15829 del 07 luglio 2022 di codesto Comando (*non a tutti*).

Esaminata la documentazione tecnica in riferimento, sotto il profilo demaniale, nulla osta ai soli fini militari e per quanto di competenza di questo Comando Marittimo all'impianto in argomento, non ravvisando impedimenti o contrasti con gli interessi della Marina Militare.

Tenuto conto della tipologia di lavori, si ritiene comunque opportuno che la Società richiedente, nel realizzarli, effettui le dovute indagini preliminari esplorative ed adotti tutte le precauzioni necessarie in materia.

d'ordine
IL CAPO SEZIONE TUTELA AMBIENTALE
(C.F. Alessandro BERTOLOTTI)

Documento firmato digitalmente

copia di cortesia



COMANDO MILITARE ESERCITO LOMBARDIA

SM - Ufficio Personale, Logistico e Servizi Militari

Via del Carmine, 8 – 20121 Milano
tel. 02 8053845 – fax 02 463830
P.E.C.: cme_lombardia@postacert.difesa.it

Prot. (come da segnatura)
All.: 1 Ann.: 1

Milano, (data del protocollo)
P.D.C. Graduato "Aiutante" DEL PESCO G. 1160521
adsezlog2@cmemi.esercito.difesa.it

Oggetto: **Terna S.p.A.**
Autorizzazione, ai sensi dell'articolo 1-sexies del decreto legge 29 agosto 2003, n. 239, convertito, con modificazioni, dalla legge 27 ottobre 2003, n. 290, e s.m.i., alla costruzione ed all'esercizio di un "nuovo elettrodotto in cavo a 132 kV fra la Stazione Elettrica (SE) Turbigio e la CP Castano Primo". L'opera ricade nei Comuni di Turbigio, Robecchetto con Induno e Castano Primo, in provincia di Milano, Regione Lombardia.

Posizione n. **EL-508** (da citare in tutte le comunicazioni)

A **ELENCO INDIRIZZI IN ALLEGATO**

^^
Riferimento: f. prot. n. 0045264 datato 24/03/2023 del Ministero dell'Ambiente e della Sicurezza Energetica.
^^

1. Si invia, in annesso, il Nulla Osta ai fini militari del Comandante territoriale relativo all'opera in oggetto.
2. Si resta a disposizione per eventuali ulteriori chiarimenti ritenuti utili al riguardo.

d'ordine
IL CAPO DI STATO MAGGIORE
Col. f. (par) s.SM Domenico M.D. DI ROSALIA

ELENCO INDIRIZZI

A	MINISTERO DELL'AMBIENTE E DELLA SICUREZZA ENERGETICA Dipartimento Energia - D.G. infrastrutture e sicurezza Div. IV – Infrastrutture energetiche (dgis.div04@pec.mase.gov.it)	ROMA
	MINISTERO DELL'AMBIENTE E DELLA SICUREZZA ENERGETICA Dipartimento Sviluppo sostenibile - D.G. Valutazioni Ambientali Divisione IV – Inquinamento acustico, elettromagnetico e protezione da radiazioni ionizzanti (VA@pec.mite.gov.it)	ROMA
	TERNA S.p.A. Strategie di Sviluppo Rete e Dispacciamento – Gestione Processi Amministrativi - Autorizzazioni e Concertazione (Ing. Emanuela CARE') (autorizzazioneconcertazione@pec.terna.it)	ROMA
	e, per conoscenza:	
	COMANDO TRASPORTI E MATERIALI Reparto Trasporti Formazione e Specializzazione TRAMAT Ufficio Movimenti e Trasporti (comlog@postacert.difesa.it)	ROMA
	COMANDO OPERAZIONI IN RETE REPARTO C4 (cor@postacert.difesa.it)	ROMA
	3° REPARTO INFRASTRUTTURE Ufficio Demanio (infrastrutture_milano@postacert.difesa.it)	MILANO
	32° REGGIMENTO TRASMISSIONI (rgtt32@postacert.difesa.it)	PADOVA
	COMANDO TRUPPE ALPINE SM – Ufficio COCIM e CIMIC (comalp@postacert.difesa.it)	BOLZANO
	COMANDO LEGIONE CARABINIERI LOMBARDIA SM – Ufficio Logistico (tmi34249@pec.carabinieri.it)	MILANO
	COMANDO INTERREGIONALE MARITTIMO NORD Ufficio Infrastrutture e Demanio (marina.nord@postacert.difesa.it)	LA SPEZIA



Regione Lombardia - Giunta
DIREZIONE GENERALE INFRASTRUTTURE, TRASPORTI E MOBILITA'
SOSTENIBILE
INFRASTRUTTURE VIARIE E OPERE PUBBLICHE
RETE STRADALE E MOBILITA' CICLISTICA

2.10

Piazza Città di Lombardia n.1
20124 Milano

www.regione.lombardia.it

infrastrutture_e_mobilita@pec.regione.lombardia.it

Tel 02 6765.1

Protocollo S1.2022.0020548 del 06/09/2022

MINISTERO DELLA TRANSIZIONE
ECOLOGICA Dipartimento Energia - D.G.
infrastrutture e sicurezza Div. IV –
Infrastrutture energetiche
Email: dgisseg.div05@pec.mise.gov.it

MINISTERO DELLA TRANSIZIONE
ECOLOGICA Dipartimento Sviluppo
sostenibile - D.G. Valutazioni Ambientali
Divisione IV - Inquinamento acustico,
elettromagnetico e protezione da radiazioni
ionizzanti
Email: VA@pec.mite.gov.it

Ministero Della Transizione Ecologica
Dipartimento Sviluppo Sostenibile -
Direzione Generale Valutazioni Ambientali.
Divisione IV
Email: VA@pec.mite.gov.it

e, p.c.

Terna Rete Italia S.p.A, Sviluppo e Progetti
Speciali – Gestione Processi Amministrativi
- Autorizzazioni e Concertazione Nord Ovest
Email:
autorizzazioneconcertazione@pec.terna.it

DIREZIONE GENERALE
INFRASTRUTTURE, TRASPORTI E
MOBILITA' SOSTENIBILE
TRASPORTO PUBBLICO E
INTERMODALITA'
SILVIA MARIA VOLPATO

Referente per l'istruttoria della pratica: ELENA MANTOVANI Tel. 02/6765 2057.

Oggetto : Autorizzazione, ai sensi dell'articolo 1-sexies del decreto legge 29 agosto 2003, n. 239, convertito, con modificazioni, dalla legge 27 ottobre 2003, n. 290, e s.m.i., alla costruzione ed all'esercizio di un "nuovo elettrodotto in cavo a 132 kV fra la Stazione Elettrica (SE) Turbigo e la CP Castano Primo". L'opera, composta da una terna di cavi a 132 kV con uno sviluppo di circa 4.5 km, ricade nei Comuni di Turbigo, Robecchetto con Induno e Castano Primo, in provincia di Milano, Regione Lombardia. Posizione n. EL-508. Espressione contributo per aspetti di competenza.

Con riferimento alla conferenza di servizi per l'autorizzazione di cui all'oggetto, indetta con comunicazione del 17/06/2022, per quanto di competenza della scrivente Direzione Generale, si esprimono le seguenti osservazioni.

Il tracciato del nuovo elettrodotto, che verrà realizzato in cavo completamente interrato, dovrà attraversare il Naviglio Grande, per raggiungere la centrale di Turbigo arrivando da Castano Primo.

Si rileva l'interferenza dei lavori con il Percorso ciclabile di interesse regionale PCiR 1 Ticino, di cui al Piano Regionale della Mobilità Ciclistica Ciclabile (PRMC), approvato con Delibera di Giunta Regionale n. X /1657 dell'11 aprile 2014, come peraltro già evidenziato nella relazione Tecnica Illustrativa. Si evidenzia inoltre che alcune tratte del Naviglio sono interessate da servizio di navigazione.

Dato il contesto di grande interesse fruitivo, oltre che di valore ambientale, si raccomanda di effettuare una programmazione dei lavori che interrompa per il minor tempo possibile il servizio di navigazione autorizzato e l'itinerario ciclabile di interesse regionale, valutando la possibilità di individuare possibili deviazioni del percorso ciclabile, a monte e a valle dell'intervento, durante le attività di cantiere e garantendone altresì il ripristino, dal punto di vista della fruizione e della sicurezza, a conclusione delle opere.

Le opere di ripristino che si renderanno eventualmente necessarie dovranno essere preventivamente concordate con il Consorzio Est Ticino Villoresi - che gestisce le alzaie sulle quali si sviluppa l'itinerario ciclabile, oltre che il deflusso delle acque.

Distinti saluti

LA DIRIGENTE

ELENA FORESTI

Copia analogica sottoscritta con firma a mezzo stampa predisposta secondo l'articolo 3 del D.lgs 39/1993 e l'articolo 3bis, comma 4bis del Codice dell'amministrazione digitale. Il documento originale è firmato digitalmente e conservato presso l'Ente.

Referente per l'istruttoria della pratica: ELENA MANTOVANI Tel. 02/6765 2057.

r_lombar V1 0048300 2022-08-16 11.53.14 entilocali_montagna@pec.regione.lombardia.it Regione Lombardia - Giunta r_lombar ENTI LOCALI, MONTAGNA E PICCOLI COMUNI ELENA COLOMBO entilocali_montagna@pec.regione.lombardia.it ENTI LOCALI, MONTAGNA E PICCOLI COMUNI V1 dgisseg.div05@pec.mise.gov.it VA@pec.mite.gov.it autorizzazioneconcertazione@pec.terna.it EL-508. AUTORIZZAZIONE, AI SENSI DELL'ARTICOLO 1-SEXIES DEL DECRETO LEGGE 29 AGOSTO 2003, N. 239, CONVERTITO, CON MODIFICAZIONI, DALLA LEGGE 27 OTTOBRE 2003, N. 290, E S.M.I., ALLA COSTRUZIONE ED ESERCIZIO DI UN NUOVO ELETTRODOTTO IN CAVO A 132 KV FRA LA STAZIONE ELETTRICA (SE) TURBIGO E LA CP CASTANO PRIMO, CITTÀ METROPOLITANA DI MILANO, REGIONE LOMBARDIA. TRASMISSIONE PARERE PAESAGGISTICO. M0Y0NTQ4NURCOEVFOTkxRjZDQ0ZEMUQyMkFFNki2NjE1RkEyRUMwNDg5RjU3ODM2NkY3NTk2RTBCRUMzNTcwMw== EL-508. Autorizzazione, ai sensi dell'articolo 1-sexies del decreto legge 29 agosto 2003, n. 239, convertito, con modificazioni, dalla legge 27 ottobre 2003, n. 290, e s.m.i., alla costruzione ed esercizio di un nuovo elettrodotto in cavo a 132 kV fra la Stazione Elettrica (SE) Turbigio e la CP Castano Primo, Città metropolitana di Milano, Regione Lombardia. Trasmissione parere paesaggistico. NOZFQjdERTI1MUYyNTk0MDgwNEIzMEJEMTFBNkQ5QkUyNTRDQjE5OEUyRUJCN0I1NklzQkE4NzdCNjc2RTU3Rg== File parere Paesaggio.pdf



Regione Lombardia - Giunta
DIREZIONE GENERALE ENTI LOCALI, MONTAGNA E PICCOLI COMUNI
INTERVENTI DI SVILUPPO DEI TERRITORI MONTANI, RISORSE
ENERGETICHE E RAPPORTI CON LE PROVINCE AUTONOME
GESTIONE INVASI IDROELETTRICI, UTENZE IDRICHE E RETI ENERGETICHE

Piazza Città di Lombardia n.1
20124 Milano

www.regione.lombardia.it

Tel 02 6765.1

Spett.li

Ministero della Transizione Ecologica - D.G.
Valutazioni Ambientali
Email: VA@pec.mite.gov.it

Ministero della Transizione Ecologica -
Direzione Generale Infrastrutture e
Sicurezza - Divisione IV – Infrastrutture
energetiche
Email: dgisseg.div05@pec.mise.gov.it

e, p.c.

Alla c. a. ing. Emanuela Caré
TERNA S.p.A. – Direzione Sviluppo e
Progetti Speciali Gestione Processi
Istituzionali – Autorizzazioni e
Concertazione
Email:
autorizzazionieconcertazione@pec.terna.it

Oggetto: EL-508. Autorizzazione, ai sensi dell'articolo 1-sexies del decreto legge 29 agosto 2003, n. 239, convertito, con modificazioni, dalla legge 27 ottobre 2003, n. 290, e s.m.i., alla costruzione ed esercizio di un nuovo elettrodotto in cavo a 132 kV fra la Stazione Elettrica (SE) Turbigo e la CP Castano Primo, Città metropolitana di Milano, Regione Lombardia. Trasmissione parere paesaggistico.

Con la presente si trasmette il parere della Struttura Paesaggio relativo alla posizione in oggetto per gli adempimenti di competenza.

Distinti saluti.

IL DIRIGENTE
ELENA COLOMBO

Referente per l'istruttoria della pratica: ANNA FRACCAROLI Tel. 02/6765.2614

Protocollo V1.2022.0047395 del 04/08/2022

Protocollo Z1.2022.0040107 del 04/08/2022

DIREZIONE GENERALE ENTI LOCALI,
MONTAGNA E PICCOLI COMUNI
INTERVENTI DI SVILUPPO DEI
TERRITORI MONTANI, RISORSE
ENERGETICHE E RAPPORTI CON LE
PROVINCE AUTONOME
GESTIONE INVASI IDROELETTRICI,
UTENZE IDRICHE E RETI ENERGETICHE
ELENA COLOMBO

Oggetto : EL-508. Autorizzazione, ai sensi dell'articolo 1-sexies del decreto legge 29 agosto 2003, n. 239, convertito, con modificazioni, dalla legge 27 ottobre 2003, n. 290, e s.m.i., alla costruzione ed all'esercizio di un "nuovo elettrodotto in cavo a 132 kV fra la Stazione Elettrica (SE) Turbigo e la CP Castano Primo". PARERE PAESAGGISTICO in risposta a vostra nota prot. Protocollo V1.2022.0046207 del 07/07/2022

In riferimento alla nota di cui all'oggetto, pervenuta alla scrivente Struttura Paesaggio con prot. n. Z1.2022.0035361 del 07/07/2022, verificati gli atti e gli elaborati su supporto informatico, si evince che le aree in esame nei comuni di Turbigo, Robecchetto con Induno e Castano Primo nel territorio della Città Metropolitana di Milano, ricadono in ambito assoggettato a tutela ai sensi del D.Lgs.42/2004 , art. 142, comma1, lett. f, g, rispettivamente per la presenza del Parco regionale della Valle del Ticino e di aree boscate.

In riferimento al PTR-PPR, si considerano gli elementi costitutivi che compongono le Unità Tipologiche di Paesaggio al confine tra l'alta pianura e la bassa pianura lombarda, ambito in cui si colloca l'area interessata dalle opere.

Il paesaggio in esame è caratterizzato da una organizzazione agricola basata sulla grande cascina, dove prevale il carattere geometrico del disegno dei campi, la rettilinearità delle strade, dei filari, dei canali irrigatori, che rappresenta quella grande, secolare conquista agricola che ha fatto della Lombardia una delle terre più ricche e fertili del continente, anche se la modernizzazione dell'agricoltura ha fortemente penalizzato il paesaggio agrario tradizionale. Ma tante sono anche le attività che vi si sono stabilite a partire dalla seconda metà del 1800, sovrapponendosi al paesaggio agrario esistente.

Gli indirizzi di tutela del PPR sono orientati ad assicurare la salvaguardia della straordinaria tessitura storica e la condizione agricola altamente produttiva, nonché la tutela e il recupero del sistema irriguo che caratterizza storicamente questo paesaggio.

Il PPR e il PTR A Navigli Lombardi prevedono inoltre specifici indirizzi di tutela per una fascia di 100 mt dalle sponde del Naviglio Grande (art 21, comma 3 delle NTA del PPR e obiettivo 1, sezione 2: Territorio del PTR A Navigli Lombardi).

Inoltre, la Strada Alzaia da Turbigo a Milano è individuata come strada panoramica dal PPR e i relativi tratti di pista ciclopedonale riguardano il tracciato guida paesaggistico n.37 – Greenway del Ticino e del Naviglio Grande milanese, entrambi appartenenti alla viabilità storica e d'interesse paesaggistico normata dall'art.26 delle NTA del PPR.

L'opera rientra nel “Piano di Resilienza 2021” di Terna S.p.A. tra gli interventi finalizzati ad aumentare la resilienza del sistema elettrico nel territorio in esame, particolarmente soggetto a forte vento che potrebbe causare la disalimentazione della CP di Castano Primo. Pertanto, si prevede la realizzazione di un nuovo tratto in cavo interrato a 132 kV della lunghezza di circa 4,5 km tra la Stazione Elettrica (SE) Turbigo e la Cabina Primaria (CP) Castano Primo al fine di garantire nuove tratte di alimentazione agli impianti.

Tali opere rientrano tra le competenze paesaggistiche attribuite alla Regione ai sensi dell'art. 80, comma 3, lett. a, della l.r.12/05.

Nello specifico, gli interventi prevedono: la demolizione di 11 sostegni per un tratto di circa 3 km di elettrodotto aereo; l'attraversamento in cavo sotterraneo del Naviglio Grande per poi proseguire interrato lungo la pista ciclopedonale “alzaia naviglio Grande” per circa 450 m, poi su strade asfaltate e strade poderali e per un breve tratto in territorio agricolo.

Si prende atto che vengono eliminati 3 Km di cavo aereo e relativi tralicci in ambiti agricoli e caratterizzati dalla presenza di bosco, permettendo una migliore percezione del paesaggio; considerato inoltre che il nuovo tratto di elettrodotto previsto in cavo interrato, così come descritto nella documentazione progettuale, si inserisce in modo più adeguato e consona al contesto paesaggistico esistente, in quanto si sviluppa per lo più al di sotto della viabilità esistente, si ritiene condivisibile la realizzazione del progetto, non risultando in contrasto con gli obiettivi ed i criteri di tutela paesaggistica del PPR.

Si esprime pertanto parere favorevole, per quanto di competenza di questa Struttura, alla realizzazione delle suddette opere a condizione che:

- i lavori di ripristino dei luoghi e delle aree di cantiere siano condotti contemporaneamente all'avanzamento del tracciato e delle demolizioni; vengano ricomposte le medesime partiture e percorsi poderali e vengano rimesse a dimora le stesse essenze arboree, ove queste siano state tagliate per la realizzazione del tracciato, concordando preventivamente i lavori di ripristino con l'Ente Parco;
- per quanto riguarda la localizzazione delle aree di cantiere, vengano adeguatamente considerate le ipotesi meglio percorribili per un efficace ripristino dei luoghi tutelati a seguito della realizzazione

dell'intervento.

Si precisa che il presente parere, conformemente agli elaborati progettuali, concerne unicamente il controllo previsto dal D.lgs 42/2004 e non costituisce presunzione di legittimità del progetto sotto ogni altro diverso aspetto.

Distinti saluti

Il Dirigente

SANDRA ZAPPELLA

Referente per l'istruttoria della pratica: BARBARA GROSSO Tel. 02/6765.4042

Copia analogica sottoscritta con firma a mezzo stampa predisposta secondo l'articolo 3 del D.lgs 39/1993 e l'articolo 3bis, comma 4bis del Codice dell'amministrazione digitale. Il documento originale è firmato digitalmente e conservato presso l'Ente.



COMUNE DI TURBIGO

Città Metropolitana di Milano



2.12

Prot. n. 0006528

PEC

Turbigo (MI), 08/05/2023

Spett.
MINISTERO DELLA TRANSIZIONE ECOLOGICA
Dip. Energia – D.G. infrastrutture e sicurezza
Div. IV – Infrastrutture energetiche
Via Molise 2
00187 ROMA
dgisseg.div05@pec.mise.gov.it

Spett.
MINISTERO DELLA TRANSIZIONE ECOLOGICA
Dip. Sviluppo sostenibile – D.G. valutazioni ambientali
Div. IV – Inquinamento acustico, elettromagnetico e
protezione da radiazioni ionizzanti
Viale Cristoforo Colombo 44
00147 ROMA
VA@pec.mite.gov.it

Spett.
Terna Rete Italia S.p.A.
Sviluppo e Progetti Speciali – Gestione Processi
Amministrativi – Autorizzazioni e Concertazione –
Nord Ovest
Via Egidio Galbani 70
00156 ROMA
autorizzazioneconcertazione@pec.terna.it

OGGETTO: EL – 508 pareri/determinazioni

Visti gli elaborati presentati in allegato alla Vs. comunicazione del 24/03/2023 ns. prot. n. 4272;
Vista la comunicazione del 12/04/2023 ns. prot.n. 5180 di riscontro alla ns nota del 30/03/2023 prot. n. 4589;

Con la presente si comunica che:

Dall'elenco allegato 3 "elenco pareri" non risultano indicate le ns seguenti comunicazioni:

Prot. n. 13423 del 05/09/2022 Conformità urbanistica con osservazioni tecniche;

Prot. n. 13480 del 05/09/2022 Determinazioni in merito all'autorizzazione, con in allegato Deliberazione G.C. n. 119 del 05/09/2022;

Considerata la ns richiesta di integrazione e la Vs. risposta del 12/04/2023, vista la mancanza di informazioni necessarie alla corretta verifica degli aspetti tecnici progettuali, pur confermando la Conformità urbanistica già rilasciata, si ritiene opportuno esprimere un parere sospensivo del progetto in attesa di poterlo esaminare con le effettive caratteristiche costruttive che saranno individuate in fase di progettazione definitiva esecutiva; solo in questa fase sarà possibile valutare correttamente le problematiche arrecate all'ambiente e alla popolazione per i lavori da effettuare.

Il rilascio dell'autorizzazione di vincolo idrogeologico sarà possibile solo a seguito di presentazione del progetto definitivo/esecutivo, in modo da verificare le effettive dimensioni e posizioni degli scavi; come concordato con Parco Lombardo della Valle del Ticino e con il Comune di Robecchetto con Induno, tale autorizzazione sarà emessa dal Parco stesso, dietro parere dei Comuni, in quanto ai sensi della L.R. 31/08



COMUNE DI TURBIGO

Città Metropolitana di Milano



Parco Ticino, risulta ente preposto ai sensi dell'art. 41 al rilascio delle autorizzazioni per la trasformazione del bosco.

Con l'occasione, si ribadisce quanto già richiesto con la Deliberazione G.C. n. 119 del 05/09/2022:

- che Terna Spa predisponga uno studio progettuale di razionalizzazione delle strutture aeree presenti nel territorio di Turbigo, in linea con il Piano Resilienza 2021, al fine di migliorare le condizioni paesaggistiche/ambientali e mitigare gli effetti che le linee aeree esistenti possono avere sulla salute dei cittadini;
- che venga garantito il ripristino totale delle sedi stradali interessate dai lavori di posa dell'elettrodotto in cavo a 132 kV interrato in progetto. Il ripristino dovrà comprendere anche la fresatura e la formazione del tappetino d'usura su tutta la sede stradale, secondo le disposizioni indicate all'interno "dell'allegato 1" (della predetta delibera di G.C. inviata nella nostra precedente comunicazione) e quelle previste per legge;
- che la demolizione e smaltimento dell'elettrodotto aereo, previsto nel progetto, avvenga entro e non oltre un anno dalla messa in funzione dell'elettrodotto in cavo a 132 kV interrato al fine di arrecare minore danno alla cittadinanza e ripristinare, in tempi certi, l'ambiente e in particolare, l'area agricola vincolata come ambito agricolo strategico ai sensi del PTCP e del vigente PGT;
- che il passaggio di automezzi e macchine necessarie all'esecuzione dei lavori, sulle strade di accesso al cantiere, impattino nel minore modo possibile sull'usura straordinaria dei manti stradali, evitando di arrecare disagi ai cittadini residenti e alle attività produttive localizzate nell'area interessata ai lavori; in particolare modo ai Magazzini Doganali di Turbigo;
- che sia garantita, da parte di Terna Spa, per tutta la durata necessaria all'esecuzione dell'opera e alla dismissione dei vecchi elettrodotti aerei, la percorribilità ai mezzi pesanti in Via Europa e in Via Libertà per assicurare il normale servizio all'attività dei Magazzini Generali della Dogana di Turbigo, in quanto sono le uniche strade atte al transito dei mezzi pesanti, per raggiungere tale attività;
- di chiedere che sia riconosciuto al Comune di Turbigo, per tutte le ragioni precedentemente indicate, un contributo economico a titolo di risarcimento, da destinarsi alla manutenzione straordinaria e messa in sicurezza delle strade comunali, non inferiore a € 100.000,00. La maggiore quantificazione del risarcimento economico sarà determinata e richiesta dopo avere preso visione dei dettagli degli elaborati tecnici di progetto.

A disposizione per eventuali altri chiarimenti, si porgono distinti saluti.

IL RESPONSABILE AREA 4 - TECNICA
GESTIONE DEL TERRITORIO
SERVIZIO URBANISTICA
arch. Chiara Moroni

Il tecnico istruttore
geom. Giorgio Calloni

Documento informatico firmato digitalmente ai sensi del testo unico D.P.R. 28 dicembre 2000 n. 445, del D.Lgs. 7 marzo 2005, n. 82 e norme collegate, il quale sostituisce il testo cartaceo e la firma autografa.

Ai sensi e per gli effetti dell'art. 13 del D.Lgs. n. 196 del 30 giugno 2003 "Codice in materia di protezione dei dati personali", riguardante la tutela delle persone e di altri soggetti rispetto al trattamento dei dati personali, si informa che i dati acquisiti con riferimento alla pratica sono raccolti e trattati dal Comune di Turbigo esclusivamente ai fini dell'istruttoria del presente accertamento.



COMUNE DI TURBIGO

Città Metropolitana di Milano



Allegato 1 – EL-508 attestazione conformità urbanistica

AREA 4 – TECNICA GESTIONE DEL TERRITORIO SERVIZIO URBANISTICA

Turbigo (MI), 05.09.2022

Prot. n. 13423/2022

Oggetto: ATTESTAZIONE DI CONFORMITÀ URBANISTICA - Posizione N. EL-508

Costruzione ed esercizio di nuovo elettrodotto in cavo con uno sviluppo di circa 4,5 Km, ricadente nei Comuni di Turbigo, Robecchetto con Induno e Castano Primo, situati in Provincia di Milano-Regione Lombardia.

Autorizzazione ai sensi dell'art.1-sexies del decreto legge 29 agosto 2003, n.239, convertito con modificazioni, dalla legge 27 ottobre 2003, n. 290, e s.m.i., alla costruzione e all'esercizio di un "nuovo elettrodotto in cavo a 132 kV fra la Stazione Elettrica (SE) Turbigo e la CP di Castano Primo".

Premesso che

- in data 22.06.2022 è stata registrata al protocollo comunale, al n.9648, nota pervenuta dal Ministero della Transizione Ecologica – Dipartimento Energia – Direzione Generale Infrastrutture e Sicurezza – Divisione IV Infrastrutture Energetiche (prot. Mise.AOO_ENE.REGISTROUFFICIALE.U.00019663.22-06-2022) tramite il quale si comunica *"l'avvio del procedimento – Indizione della conferenza di servizi semplificata"*.
In tale comunicazione si rende noto che l'avvio del procedimento, ai sensi degli articoli 7 e 8 della legge n.241/1990 e l'indizione della conferenza dei servizi semplificata sono finalizzati al rilascio di **autorizzazione**, ai sensi dell'art. 1-sexies del decreto legge 29.08.2003 n. 239, convertito, con modificazioni, dalla Legge 27.10.2003 n. 290 e s.m.i., **alla costruzione e all'esercizio di un "nuovo elettrodotto in cavo a 132 kV fra la Stazione Elettrica (SE) Turbigo e la Cabina Primaria (CP) Castano Primo"** ;
- l'opera, composta da una terna di cavi a 132 kV, con uno sviluppo di circa 4,5 km, ricade nei Comuni di Turbigo, Robecchetto con Induno e Castano Primo. L'identificativo di posizione è il n. EL-508;
- la Società Terna Spa, per il tramite della controllata Terna Rete Italia S.p.A. ha presentato istanza concernente l'autorizzazione alla costruzione e all'esercizio delle opere in oggetto, al Ministero della Transizione Ecologica in data 19.04.2022 (prot. n.11806) e integrazioni documentali il 09.06.2022 (prot. 49895);
- l'istanza della società Terna Spa è stata presentata al MiTe ai sensi dell'articolo 1-sexies del D.L. n. 239/2003, convertito con modificazioni, dalla legge 27 ottobre 2003, n. 290 e successive modifiche e prevede che la costruzione e l'esercizio degli elettrodotti facenti parte della rete nazionale di trasporto (RTN) dell'energia elettrica, nonché delle opere connesse, siano soggetti a un'autorizzazione unica da parte del Mite di concerto con la Direzione Generale Valutazioni Ambientali - DGVA, previa intesa con la Regione ovvero con la Provincia autonoma interessata dall'opera, a seguito di un procedimento unico, svolto nel rispetto dei principi di semplificazione richiamati nella legge n. 239/2004 e s.m.i. e secondo le modalità stabilite dalla legge n. 241/1990 e s.m.i. e dal D.P.R. 8 giugno 2001 n. 327 e s.m.i.;
- l'istanza comprende anche la richiesta di dichiarazione di pubblica utilità, urgenza, indifferibilità e inamovibilità delle opere, nonché, sulle aree potenzialmente impegnate, l'apposizione del vincolo preordinato all'asservimento coattivo per gli elettrodotti;



COMUNE DI TURBIGO

Città Metropolitana di Milano



- Terna, nell'ambito dei suoi compiti istituzionali, ha individuato un insieme di interventi atti ad aumentare la resilienza del sistema elettrico a fronte di eventuali eventi meteorologici avversi; tali interventi sono stati inseriti nel "Piano Resilienza 2021", nel quale è indicato anche l'intervento oggetto della presente domanda di autorizzazione;
- l'opera consiste nel collegare la Sottostazione Elettrica Terna di Turbigo e la Cabina Primaria di e-Distribuzione Castano Primo, entrambe in essere. Il collegamento è attuato tramite una terna di cavi a 132 kV con uno sviluppo di circa 4,5 km che attraversa i territori dei comuni di Turbigo, Robecchetto con Induno e Castano Primo. L'intervento prevede, inoltre, la demolizione di circa 3 km di linea aerea come illustrato nei documenti tecnici allegati all'istanza, in particolare nel piano tecnico delle opere e nella scheda di sintesi;
- l'intervento in progetto non è soggetto a procedura di "valutazione di impatto ambientale" né a "verifica di assoggettabilità a VIA", ai sensi del D. Lgs. 152/2006 art. 6, comma 6 e 7, né alle condizioni per l'applicazione dell'art. 6, comma 9 del D. Lgs. 152/2006 come indicato nella domanda di autorizzazione alla costruzione ed esercizio, oltre che nella comunicazione di Terna prot.n. P20220033409 del 19/04/2022 trasmessa alla Direzione Generale Valutazioni Ambientali – DGVA;

Richiamato il procedimento del Ministero della Transizione Ecologica, precedentemente citato, in merito all'opera in oggetto e la comunicazione pervenuta dal MIMS n. 11965 del 24/06/2022 (ns. prot. 9846 del 27/06/2022) in cui è chiesto a questo Comune di accertare la conformità urbanistica.

Si evidenzia che l'area di progetto è localizzata secondo lo strumento urbanistico vigente PGT nel Comune di Turbigo (MI):

Variante puntuale al Piano di Governo del Territorio approvata con delibera di Consiglio Comunale n. 6 in data 04/03/2020 (pubblicazione sul BURL serie avvisi e concorsi n. 22 del 03/06/2021) e con Deliberazione C.C. n. 14 del 26/04/2018 (proroga della validità del documento di piano del P.G.T. vigente ai sensi dell'art. 5 comma 5 L.R. 31/14 come modificato dall'art. 1 della L.R. 16/2017).

L'area di progetto in oggetto risulta così destinata:

- parte strada;
- "zone agricole e forestali a prevalente interesse paesaggistico – PTC5";

L'area in esame è così vincolata:

- o sottoposta a vincolo paesaggistico ai sensi dell'art. 142 lett. f) del D.lgs. 42/2004;
- o parte sottoposta al vincolo perimetro del parco naturale della valle del Ticino (istituito con L.R. 12/12/2002 n. 13);
- o parte comprese nel perimetro zona I.C. zona di iniziativa comunale orientata (art. 12 N.T.A. del P.T.C. del Parco Lombardo della Valle del Ticino);
- o parte sottoposta al vincolo idrogeologico R.D. 3267/23;
- o parte fascia di rispetto del PTR A Navigli – m. 100;
- o parte fascia di rispetto del PTR A Navigli – m. 500;
- o parte fascia di rispetto delle infrastrutture;
- o parte fascia di rispetto da elettrodotto;
- o parte fascia di rispetto del reticolo idrico;
- o parte area di rispetto dei pozzi pubblici individuata con criterio geometrico: raggio 200 m;
- o ENAC - Aeroporto di Milano Malpensa - mappe di vincolo limitazione relative agli ostacoli e ai pericoli per la navigazione aerea (art. 707 commi 1,2,3,4 Codice della Navigazione Aerea) discariche ed altre fonti attrattive di fauna selvatica – area oggetto di limitazione dell'attività;



COMUNE DI TURBIGO

Città Metropolitana di Milano



- installazione di sorgenti laser e proiettori di alta intensità – area oggetto di limitazione dell'attività;
- impianti eolici – area di incompatibilità assoluta;
- o parte Ambito agricolo di interesse strategico (PTCP).

Ciò premesso, a seguito della verifica documentale da parte del nostro ufficio tecnico comunale (relazioni ed elaborati pervenuti tramite comunicazioni da parte del MITE e del MIMS, richiamate in premessa, in merito alla costruzione e all'esercizio del nuovo elettrodotto in oggetto) **con la presente si conferma la conformità delle opere in oggetto** alle prescrizioni dei nostri piani urbanistici.

Per il successivo proseguo del progetto di seguito elenchiamo le osservazioni tecniche che riteniamo fondamentali per il nostro comune.

Dalla verifica della documentazione ricevuta, si evidenzia che:

- l'estratto P.G.T. allegato al progetto è stato ricavato dal previgente P.R.G. anteriore al 2011 non dalla vigente tavola 3.1 Piano delle Regole pubblicate sul nostro sito istituzionale al seguente link:
<http://www.comune.turbigo.mi.it/portals/1493/SiscomArchivio/8/APPROVAZIONE%20VARIANTE%20PGT%20EX%20CEDRATI%20-ELABORATI%20-%20REG%20CAP%20-%20VAS.zip>
- errore di localizzazione del pilone P50 da demolire, pagina 35 dell'elaborato "schede di valutazione e foto elaborazioni dismissioni" file denominato "DVBR21001B2397813.pdf" all'interno della cartella "01_AMB – Paesaggistica"; il pilone viene indicato ricadente nel comune di Robecchetto con Induno mentre è nel territorio comunale di Turbigo (la documentazione catastale inviata in merito risulta invece corretta);

Osservazioni tecniche:

1. Nelle relazioni non viene specificato in modo dettagliato come verrà dismesso il vecchio impianto. In merito riteniamo indispensabile effettuare la demolizione e rimozione completa di tutta la struttura, compresi i plinti, al fine di ripristinare la destinazione di area agricola delle aree soggette a intervento, vincolate come ambito agricolo strategico ai sensi del PTCP e del vigente PGT. È altresì fondamentale, che la demolizione e lo smaltimento dell'elettrodotto aereo previsto nel progetto avvenga entro e non oltre un anno dalla messa in funzione dell'elettrodotto in cavo a 132 kV interrato, al fine di arrecare minor danno alla cittadinanza e ripristinare in tempi certi l'ambiente e in particolare l'area agricola vincolata.
2. È necessario indicare con precisione il tracciato di passaggio dell'elettrodotto interrato in Via Europa e in Via Libertà in quanto vi è posizionamento di sottoservizi.
3. Relativamente ai lavori che interesseranno il sottopasso del Naviglio Grande si rammenta che eventuali aree di cantiere allestite in zona considerata bosco, ai sensi della L.R. 31/2008, dovranno essere concordate con il Parco Lombardo della Valle del Ticino.
4. Nel ripristino delle pavimentazioni stradali manomesse dovrà essere garantita l'esecuzione con le seguenti modalità:

Pavimentazione in asfalto

Rinterro dello scavo con materiale di risulta quando trattasi di scavi fino alla profondità di m 1, mentre si dovrà utilizzare materiale di cava per profondità maggiori; rullatura e costipamento per strati non superiori a 40/50 cm con opportune apparecchiature o mezzi.



COMUNE DI TURBIGO

Città Metropolitana di Milano



Onde evitare la fuoriuscita di materiale dallo scavo e il crearsi di situazioni di pericolo, al completamento dei lavori, deve essere effettuato l'immediato ripristino della pavimentazione con Tout-venant bitumato, dello spessore non inferiore a cm. 10 compreso.

Tale ripristino dovrà essere garantito e ripristinato, anche con eventuali ricariche, per un periodo di almeno 24 mesi dalla data di ultimazione dello stesso, riportata nella scheda di lavoro relativa, che dovrà essere compilata dall'Ente gestore dell'impianto e che dovrà contenere il nominativo dell'impresa esecutrice.

Il manto di usura, dello spessore non inferiore a cm. 4,0 compreso, dovrà essere eseguito entro 3 mesi ed esteso per tutta la larghezza della strada interessata dai lavori.

Marciapiedi

Nel caso di manomissione di marciapiedi il ripristino dovrà essere esteso a tutta la larghezza degli stessi. Independentemente dal tipo di pavimentazione (asfalto o porfido).

Dovrà essere realizzato un sottofondo in calcestruzzo di spessore non inferiore a cm. 10.

I cordoli dovranno essere ripristinati rispettando la planarità e la verticalità con quelli adiacenti, sostituendo quelli danneggiati durante i lavori o in evidente stato di faticenza.

Nel caso di scivoli al servizio dei disabili è necessario rispettare con precisione tale indicazione evitando differenze di quota tra i cordoli per evitare disagi agli utenti.

5. L'impresa autorizzata per l'intervento in oggetto dovrà provvedere al ripristino degli eventuali assestamenti che potranno verificarsi nell'arco dei successivi due anni dalla data di ultimazione lavori (conclusione della posa del tappeto di usura sulla sede stradale).
6. La segnaletica orizzontale dovrà essere eseguita immediatamente dopo la posa del tappeto di usura e ripetuta con ripasso della stessa dopo 6 mesi dalla prima esecuzione, al fine di garantire un'adeguata durata nel tempo.
7. Garantire per tutta la durata necessaria all'esecuzione dell'opera e alla dismissione dei vecchi elettrodotti aerei, la percorribilità ai mezzi pesanti in Via Europa e in Via Libertà per assicurare il normale servizio all'attività dei Magazzini Generali della Dogana di Turbigo. Nel caso di restringimenti durante le lavorazioni, gli stessi dovranno essere regolamentati con movieri, durante il normale orario di lavoro, e da apposita segnaletica e semafori, nel restante tempo della giornata.
8. Ove il suolo dovesse essere nuovamente manomesso si dovrà provvedere all'immediato ripristino da eseguirsi a "regola d'arte" e, ove necessario dovrà essere riasfaltata l'intera carreggiata.

IL RESPONSABILE AREA 4 - TECNICA
GESTIONE DEL TERRITORIO
SERVIZIO URBANISTICA
arch. Chiara Moroni

Documento informatico firmato digitalmente ai sensi del testo unico D.P.R. 28 dicembre 2000 n. 445, del D.Lgs. 7 marzo 2005, n. 82 e norme collegate, il quale sostituisce il testo cartaceo e la firma autografa.



COMUNE DI TURBIGO

Città Metropolitana di Milano



Prot. n. 13480/2022
Invio tramite PEC

Turbigo (MI), 05.09.2022

Spett.le

MITE

Ministero della Transizione Ecologica

Dipartimento Energia DG Infrastruttura e Sicurezza

Divisione IV – Infrastrutture Energetiche

Via Molise n. 2

00187 **Roma**

dgisseg.div05@pec.mise.gov.it

Spett.le

MITE

Ministero della Transizione Ecologica

Dipartimento Sviluppo Sostenibile

DG Valutazioni Ambientali Divisione IV –

Inquinamento Acustico, Elettromagnetico e
protezione da Radiazioni ionizzanti

Viale Cristoforo Colombo n. 44

00147 **Roma**

va@pec.mite.gov.it

Oggetto: Posizione N. EL-508

Determinazioni in merito all'autorizzazione, ai sensi dell'art. 1-sexies del decreto legge 29.08.2003 n. 239, convertito, con modificazioni, dalla Legge 27.10.2003 n. 290 e s.m.i., **alla costruzione e all'esercizio di un "nuovo elettrodotto in cavo a 132 kV fra la Stazione Elettrica (SE) Turbigo e la Cabina Primaria (CP) Castano Primo"**

Facciamo riferimento alla vostra comunicazione n.19663 del 22/06/2022 (ns. prot. 9648 del 22/06/2022) e a quella ricevuta dal MIMS n.11965 del 24/06/2022 (ns. prot. 9846 del 27/06/2022) per trasmettervi, in allegato, il pronunciamento in merito all'autorizzazione in oggetto.

Distinti saluti.

IL RESPONSABILE AREA 4 - TECNICA
GESTIONE DEL TERRITORIO
SERVIZIO URBANISTICA
arch. Chiara Moroni

Allegato:

- Deliberazione di Giunta Comunale n. 119 del 05.09.2022
- Allegato 1 – EL-508 attestazione conformità urbanistica

Documento informatico firmato digitalmente ai sensi del testo unico D.P.R. 28 dicembre 2000 n. 445, del D.Lgs. 7 marzo 2005, n. 82 e norme collegate, il quale sostituisce il testo cartaceo e la firma autografa.

Ai sensi dell'art. 13 del D.L. gs. 196/2003 "Codice in materia di protezione dei dati personali" e dell'art. 13 del Regolamento UE n. 679/2016.
Si informa che i dati personali forniti o da noi acquisiti nel rispetto delle disposizioni legislative vigenti, formeranno oggetto del trattamento nel procedimento di cui all'oggetto, nel rispetto della normativa sopra richiamata e degli obblighi di riservatezza della medesima previsti.
Il conferimento dei dati risulta obbligatorio per le esigenze del procedimento e la loro mancata indicazione, qualora richiesta dall'amministrazione comunale, può precludere il procedimento.
Il trattamento dei dati avverrà mediante strumenti idonei a garantire la sicurezza e la riservatezza e potrà essere effettuato anche attraverso strumenti automatizzati atti a memorizzare, gestire e trasmettere i dati stessi.
I dati saranno trattati dai soggetti incaricati del trattamento dei dati in seno all'Amministrazione Comunale e potranno essere altresì comunicati a soggetti che forniscono a questo Comune consulenze e/o servizi elaborativi che svolgono attività strumentali.
I soggetti appartenenti alle categorie alle quali i suoi dati possono essere comunicati, li tratteranno in qualità di "titolari" ai sensi della legge, in piena autonomia.
La comunicazione e la diffusione dei dati trattati potranno essere effettuati in applicazione di una norma di legge o di regolamento.
In relazione ai dati trattati l'interessato ha il diritto di accedere ai propri dati personali, di chiedere la rettifica, l'aggiornamento e la cancellazione, se incompleti, erronei o raccolti in violazione della legge, nonché di opporsi al loro trattamento per motivi legittimi.
Il titolare del trattamento dei dati è il Comune di Turbigo Via Roma, 1 nella persona del Sindaco pro-tempore.



COMUNE DI TURBIGO

CITTA' METROPOLITANA DI MILANO

VERBALE DI DELIBERAZIONE DELLA GIUNTA COMUNALE

N. 119

OGGETTO :

Determinazioni in merito all'Autorizzazione, ai sensi dell'art. 1-sexies del Decreto Legge n. 239 del 29 agosto 2003, convertito, con modificazioni, dalla legge del 27 ottobre 2003 e s.m.i., alla costruzione ed all'esercizio di un "nuovo elettrodotto in cavo a 132 kV fra la Stazione Elettrica (SE) Turbigo e la Cabina Primaria (CP) Castano Primo". Posizione n. EL-508

L'anno **duemilaventidue**, addì **cinque**, del mese di **settembre**, alle ore dodici e minuti quarantasette, la Giunta Comunale, convocata nelle forme di legge, si è riunita in videoconferenza ai sensi del Regolamento per lo svolgimento delle sedute della Giunta Comunale in videoconferenza, approvato con deliberazione G.C. n. 35 del 24/03/2022, mediante utilizzo del servizio di videochiamata "Whatsapp".

Sono presenti in videoconferenza i Signori:

Cognome e Nome	Carica	Pr.	As.
ALLEVI FABRIZIO	Sindaco	X	
LEONI MANILA	Vice Sindaco	X	
ARTUSI MARZIA	Assessore	X	
AZZOLIN ANDREA	Assessore	X	
CAVAIANI DAVIDE	Assessore	X	
Totale		5	0

Il Vice Sindaco, Manila Leoni, gli Assessori Andrea Azzolin, Davide Cavaiani e il Segretario comunale, dott.ssa Elisa Terrazzino intervengono da remoto mediante utilizzo del servizio di videochiamata WhatsApp, ai sensi dell'Art. 2, comma "a", del sopraccitato Regolamento.

Il Segretario Comunale, DOTT.SSA ELISA TERRAZZINO, provvede alla redazione del presente verbale.

Essendo legale il numero degli intervenuti, il Sig. ALLEVI FABRIZIO, nella sua qualità di Sindaco, assume la presidenza e dichiara aperta la seduta per la discussione dell'oggetto sopra indicato.

DELIBERAZIONE G.C. n. 119 DEL 05/09/2022 CON OGGETTO:

Determinazioni in merito all'Autorizzazione, ai sensi dell'art. 1-sexies del Decreto Legge n. 239 del 29 agosto 2003, convertito, con modificazioni, dalla legge del 27 ottobre 2003 e s.m.i., alla costruzione ed all'esercizio di un "nuovo elettrodotto in cavo a 132 kV fra la Stazione Elettrica (SE) Turbigio e la Cabina Primaria (CP) Castano Primo". Posizione n. EL-508

LA GIUNTA COMUNALE

Premesso che:

- in data 22.06.2022 è stata registrata al protocollo comunale al n. 9648, nota pervenuta dal Ministero della Transizione Ecologica – Dipartimento Energia – Direzione Generale Infrastrutture e Sicurezza – Divisione IV – Infrastrutture Energetiche (prot. Mise.AOO_ENE.REGISTROUFFICIALE.U.00019663.22-06-2022) tramite la quale si comunica *“l’avvio del procedimento – Indizione della conferenza dei servizi semplificata”*.
In tale comunicazione si rende noto che, l’avvio del procedimento ai sensi degli articoli 7 e 8 della legge n. 241/1990 e l’indizione della conferenza dei servizi semplificata sono finalizzati al rilascio di **autorizzazione**, ai sensi dell’art. 1-sexies del decreto legge 29.08.2003 n. 239, convertito, con modificazioni, dalla Legge 27.10.2003 n. 290 e s.m.i., **alla costruzione e all’esercizio di un “nuovo elettrodotto in cavo a 132 kV fra la Stazione Elettrica (SE) Turbigio e la Cabina Primaria (CP) Castano Primo”** ;
- l’opera, composta da una terna di cavi a 132 kV, con uno sviluppo di circa 4,5 km, ricade nei Comuni di Turbigio, Robecchetto con Induno e Castano Primo. L’identificativo di posizione è il n. EL-508;
- la Società Terna Spa, per il tramite della controllata Terna Rete Italia S.p.A., ha presentato istanza, concernente l’autorizzazione alla costruzione e all’esercizio delle opere in oggetto, al Ministero della Transizione Ecologica in data 19.04.2022 (prot. n. 11806) e integrazioni documentali il 09.06.2022 (prot. 49895);
- il D.L. n. 239/2003, convertito con modificazioni, nella legge n. 290 27.10.2003 (*recante disposizioni urgenti per la sicurezza del sistema elettrico nazionale e per il recupero di potenza di energia elettrica*) ha previsto l'unificazione della proprietà e della gestione della rete elettrica nazionale di trasmissione;
- con D.P.C.M. del 11.5.2004 sono stati dettati i criteri, le modalità e le condizioni per l'unificazione della proprietà e della gestione della rete elettrica nazionale di trasmissione, stabilendo in particolare il trasferimento a Terna S.p.A. delle attività, delle funzioni, dei beni, dei rapporti giuridici attivi e passivi. Tale unificazione è stata attuata con contratto di acquisto del relativo ramo di azienda stipulato tra Terna S.p.A. e G.R.T.N. S.p.A. divenuto efficace dal 01.11.2005;
- con tale acquisizione, Terna S.p.A., è divenuta anche titolare della concessione delle attività di trasmissione e dispacciamento dell'energia elettrica nel territorio nazionale rilasciata al G.R.T.N. Spa con Decreto del Ministero delle Attività Produttive del 20.4.2005;
- con atto notarile, la Società Terna Rete Italia S.p.A., ha nominato procuratore l’ing. Luca Simeone, Responsabile Progettazione per l’Autorizzazione, affinché la rappresenti nei confronti delle Pubbliche Amministrazioni, enti e soggetti privati, in Italia e all’estero;
- l’istanza della società Terna Spa è stata presentata al MiTe ai sensi dell’articolo 1-sexies del D.L. n. 239/2003, convertito con modificazioni, dalla legge 27 ottobre 2003, n. 290 e successive modifiche, la quale prevede che la costruzione e l’esercizio degli elettrodotti facenti parte della rete nazionale di trasporto (RTN) dell’energia elettrica, nonché le opere connesse, siano soggetti a un’autorizzazione unica da parte del Mite di concerto con la Direzione Generale Valutazioni Ambientali - DGVA, previa intesa con la Regione, ovvero con la Provincia autonoma interessata dall’opera, a seguito di un procedimento unico svolto nel rispetto dei principi di semplificazione richiamati nella legge n. 239/2004 e s.m.i. e secondo le modalità stabilite dalla legge n. 241/1990 e s.m.i. e dal D.P.R. 8 giugno 2001 n. 327 e s.m.i.;
- l’istanza comprende anche la richiesta di dichiarazione di pubblica utilità, urgenza, indifferibilità e inamovibilità delle opere, nonché, sulle aree potenzialmente impegnate, l’apposizione del vincolo preordinato all’asservimento coattivo per gli elettrodotti.

Dato atto che Terna, nell'ambito dei suoi compiti istituzionali, ha individuato un insieme di interventi atti ad aumentare la resilienza del sistema elettrico a fronte di eventuali eventi meteorologici avversi; tali interventi sono stati inseriti nel "*Piano Resilienza 2021*", nel quale è indicato anche l'intervento oggetto della presente domanda di autorizzazione.

Rilevato che:

- l'opera consiste nel collegare la Sottostazione Elettrica Terna di Turbigo e la Cabina Primaria di e-Distribuzione Castano Primo, ambedue in essere. Il collegamento sarà attuato tramite una terna di cavi a 132 kV, con uno sviluppo di circa 4,5 km attraverso il territorio dei comuni di Turbigo, Robecchetto con Induno e Castano Primo. L'intervento prevede, inoltre, la demolizione di circa 3 km di linea aerea a 132 kV come illustrato nei documenti tecnici allegati all'istanza, in particolare nel piano tecnico delle opere e nella scheda di sintesi;
- l'intervento in progetto non è soggetto a procedura di "*valutazione di impatto ambientale*" né a "*verifica di assoggettabilità a VIA*", ai sensi del D. Lgs. 152/2006 art. 6, comma 6 e 7, né alle condizioni per l'applicazione dell'art. 6, comma 9 del D. Lgs.152/2006 come indicato nella domanda di autorizzazione alla costruzione ed esercizio oltre che nella comunicazione di Terna prot.n. P20220033409 del 19/04/2022 trasmessa alla Direzione Generale Valutazioni Ambientali – DGVA.

Visto il D.L. n. 239 del 23.08.2003 convertito, con modificazioni, nella legge n. 290 27.10.2003 "*Disposizioni urgenti per la sicurezza e lo sviluppo del sistema elettrico nazionale e per il recupero di potenza di energia elettrica. Delega al Governo in materia di remunerazione della capacità produttiva di energia elettrica e di espropriazione per pubblica utilità*".

Dato atto che:

- nell'ambito del procedimento, **i Comuni interessati dalle opere in questione, dovranno rilasciare**, ai sensi del D.L. n. 239 del 23.08.2003 (convertito, con modificazioni, nella legge n. 290 27.10.2003) il **parere** motivato ai fini della verifica della **conformità urbanistica** delle opere, nonché altri eventuali pareri o nulla osta per i quali l'ente locale abbia competenza;
- al procedimento partecipano le altre amministrazioni ed enti locali interessati e i soggetti preposti a esprimersi sulle eventuali interferenze;
- in caso di progetti ricadenti su aree o beni sottoposti a tutela paesaggistica, per i quali la normativa di settore prevede l'autorizzazione paesaggistica di cui all'art. 146 del D.lgs. n. 42/2004 e s.m.i., non è applicabile quanto previsto dall'art. 146 del D.lgs. 42/2004, ma **il parere paesaggistico delle amministrazioni competenti deve essere acquisito direttamente nell'ambito della conferenza di servizi ministeriale** che costituisce procedura autonoma e alternativa rispetto al procedimento di autorizzazione paesaggistica, come confermato anche dall'art. 6 del D.lgs. n. 127/2016 che prevede che siano coinvolti nella conferenza di servizi, sia l'amministrazione competente al rilascio dell'autorizzazione, secondo la procedura ordinaria, sia il Soprintendente che deve esprimere, nell'ambito della conferenza di servizi, "il parere di cui all'articolo 146 del decreto legislativo 22 gennaio 2004, n. 42";
- **l'autorizzazione unica** rilasciata, ai sensi del D.L. n. 239 del 23.08.2003 (convertito, con modificazioni, nella legge n. 290 27.10.2003) **sostituisce tutte le autorizzazioni, concessioni, nulla osta o atti di assenso** comunque denominati, previsti dalle vigenti leggi (ai sensi del combinato disposto degli articoli 14-quater, comma 1, L. n. 241/90 e s.m.i. e 1-sexies, comma 1, D.L. n. 239/2003 e s.m.i.);
- **il parere della Regione**, ai fini dell'applicazione dell'articolo 4, comma 1-ter, del D.P.R n. 327 del 08 giugno 2001, **è espresso in sede di Conferenza di Servizi**. Nel caso di mancata espressione del parere di cui al periodo precedente, la compatibilità dell'opera con l'esercizio dell'uso civico si intende confermata;

- dalla data della comunicazione dell'avvio del procedimento, è **sospesa ogni determinazione comunale in ordine alle domande di permesso a costruire nell'ambito delle aree potenzialmente impegnate dai futuri impianti**, sulla base degli elaborati grafici progettuali, fino alla data di conclusione del procedimento autorizzativo, ai sensi dell'articolo 1-sexies, comma 3, del D.L. n. 239/2003. In ogni caso, la misura di salvaguardia perde efficacia decorsi cinque anni dalla data della presente comunicazione dell'avvio del procedimento;
- la rilevanza strategica riservata agli elettrodotti della rete nazionale di trasporto (RTN) dal D.L. n. 239/2003 convertito con modificazioni nella legge n. 290 27.10.2003, il procedimento unico, di norma, deve essere concluso nei tempi previsti dal decreto medesimo;
- il rilascio dell'autorizzazione unica comprenderà anche la dichiarazione di pubblica utilità, l'indifferibilità e urgenza dell'opera, l'eventuale dichiarazione di inamovibilità e l'apposizione del vincolo preordinato all'esproprio dei beni in essa compresi e del vincolo preordinato all'asservimento coattivo per gli elettrodotti;
- l'accertamento della conformità urbanistica delle opere viene compiuto nel corso del procedimento unico ed è di competenza del Ministero delle Infrastrutture e della Mobilità Sostenibili – Direzione Generale per lo sviluppo del territorio, la programmazione ed i progetti internazionali (MIMS);
- Il MIMS ha inviato al Comune comunicazione protocollata al n. 9846 il 27.06.2022, al fine di ottenere il pronunciamento della conformità urbanistica, dell'opera in oggetto, alle prescrizioni dei piani urbanistici ed edilizi vigenti nei Comuni interessati. In caso di non conformità urbanistica dell'opera, l'autorizzazione unica avrà effetto di variante urbanistica;
- il MIMS trasmetterà l'esito dell'accertamento al MITE ai fini del procedimento unico autorizzativo.

Preso atto di quanto indicato nella “*Comunicazione di avvio procedimento – Indizione della Conferenza di servizi semplificata*” prot. n. 19663 del 22.06.2022 – AOO_ENE – AOO_Energia EL-508 in cui si dichiara che: “*L'area di progetto è localizzata in aree classificate a pericolosità per instabilità dei versanti del PGT (Piano di Governo del Territorio) del Comune di Turbigo, con Classe di Fattibilità F3b – Aree a pericolosità potenziale legata a possibilità di innesco di colate di detrito e terreno, valutate o calcolate in base alla pendenza e alle caratteristiche geotecniche dei terreni, e in aree classificate a vulnerabilità della falda elevata e molto elevata del PGT (Piano di Governo del Territorio) del Comune di Turbigo, con Classe di Fattibilità F3c – Aree ad elevata vulnerabilità della falda/bassa soggiacenza della falda, inoltre è caratterizzata dalla presenza del Vincolo Idrogeologico ai sensi del R.D. n.3267/1923 e paesaggistico ai sensi dell'art.142 del D.lgs.42/04. L'opera attraversa il Naviglio Grande e, risultando rispettivamente a 200m e 2000m, in linea d'aria, da siti della Rete Natura 2000 classificati come ZSC-SIC IT2010014 TURBIGACCIO, BOSCHI DI CASTELLETTO E LANCA DI BERNATE/ ZPS IT2080301 BOSCHI DEL TICINO e ZSC-ZPS IT1150001 VALLE DEL TICINO, è stato redatto, dal proponente, apposito screening di incidenza, coerentemente alla prima fase delle linee guida del MATTM 2019 per la valutazione di incidenza.*”;

Considerato che nel territorio comunale di Turbigo sono presenti numerosi elettrodotti aerei collegati alla centrale elettrica, la scelta prospettata di interrimento dell'elettrodotto e conseguente dismissione e demolizione di una linea aerea in doppia terna, è vista da parte dell'Amministrazione Comunale, come una soluzione migliorativa, fatte salve alcune prescrizioni successivamente dettagliate.

Rilevato che dagli elaborati progettuali e dalle relazioni allegate alla comunicazione del Mite, si evince che:

- una parte degli elettrodotti aerei, collegati alla centrale elettrica di Turbigo, saranno sostituiti da elettrodotto interrato;
- il progetto coinvolgerà la dismissione di un numero ridotto di elettrodotti aerei;
- nella documentazione ricevuta non è dettagliata la dismissione del vecchio impianto di elettrodi aerei;
- gli elettrodotti aerei sono ubicati in area agricola - aree soggette ad intervento vincolate come ambito agricolo strategico, ai sensi del PTCP e del vigente PGT;

- l'estratto del P.G.T., allegato al progetto, è stato ricavato dal previgente P.R.G. anteriore al 2011 e non dalla vigente tavola 3.1 Piano delle Regole pubblicate nel sito istituzionale nel Comune di Turbigo (link: <http://www.comune.turbigo.mi.it/portals/1493/SiscomArchivio/8/APPROVAZIONE%20VARIANTE%20PGT%20EX%20CEDRATI%20-ELABORATI%20-%20REG%20CAP%20-%20VAS.zip>);

Verificato il contenuto del parere espresso dall'area tecnica, allegato alla presente delibera di Giunta, in merito alla conformità urbanistica del progetto alle prescrizioni dei piani urbanistici ed edilizi; da trasmettere al MIMS e al MITE ai fini del procedimento unico e al successivo rilascio dell'autorizzazione unica.

Ricordato che il Comune di Turbigo è dotato di Piano di Governo del Territorio:

- Variante puntuale al Piano di Governo del Territorio approvata con delibera di Consiglio Comunale n. 6 in data 04/03/2020 (pubblicazione sul BURL serie avvisi e concorsi n. 22 del 03/06/2021) e con Deliberazione C.C. n. 14 del 26/04/2018 (proroga della validità del documento di piano del P.G.T. vigente ai sensi dell'art. 5 comma 5 L.R. 31/14 come modificato dall'art. 1 della L.R. 16/2017).
- L'area di progetto in oggetto risulta così destinata:
 - parte strada;
 - “zone agricole e forestali a prevalente interesse paesaggistico – PTC5”;
- L'area in esame è così vincolata:
 - sottoposta a vincolo paesaggistico ai sensi dell'art. 142 lett. f) del D.lgs. 42/2004;
 - parte sottoposta al vincolo perimetro del parco naturale della valle del Ticino (istituito con L.R. 12/12/2002 n. 13);
 - parte compresa nel perimetro zona I.C. zona di iniziativa comunale orientata (art. 12 N.T.A. del P.T.C. del Parco Lombardo della Valle del Ticino);
 - parte sottoposta al vincolo idrogeologico R.D. 3267/23;
 - parte fascia di rispetto del PTR A Navigli – m. 100;
 - parte fascia di rispetto del PTR A Navigli – m. 500;
 - parte fascia di rispetto delle infrastrutture;
 - parte fascia di rispetto da elettrodotto;
 - parte fascia di rispetto del reticolo idrico;
 - parte area di rispetto dei pozzi pubblici individuata con criterio geometrico: raggio 200 m;
 - ENAC - Aeroporto di Milano Malpensa - mappe di vincolo limitazione relative agli ostacoli e ai pericoli per la navigazione aerea (art. 707 commi 1,2,3,4 Codice della Navigazione Aerea);
 - discariche ed altre fonti attrattive di fauna selvatica – area oggetto di limitazione dell'attività;
 - installazione di sorgenti laser e proiettori di alta intensità – area oggetto di limitazione dell'attività;
 - impianti eolici – area di incompatibilità assoluta;
 - parte ambito agricolo di interesse strategico (PTCP).

Visti ed esaminati i vari documenti;

Viste le N.T.A. e il regolamento edilizio vigente;

Vista la L.R. 12/2005 e s.m.i.;

Visto il D.P.R. 380/01 e s.m.i.;

Visto il parere tecnico e contabile favorevole, espresso ai sensi dell'art. 49 del D.Lgs. 267/2000 e s.m.i.;

Richiamato il D. Lgs. n. 267/2000 e s.m.e i.;

Con voti unanimi favorevoli, espressi nei termini di legge, resi nelle forme previste dallo Statuto Comunale;

DELIBERA

- ⇒ DI DARE ATTO che le premesse formano parte integrante e sostanziale del provvedimento;
- ⇒ DI APPROVARE la scelta progettuale prospettata da Terna Spa consistente in un nuovo elettrodotto in cavo a 132 kV fra la Stazione Elettrica (SE) Turbigo e la Cabina Primaria (CP) Castano Primo - Posizione n. EL-508, consistente nell'interramento dell'elettrodotto e conseguente dismissione/demolizione di una linea aerea in doppia terna; in quanto viene reputata una soluzione migliorativa, fatte salve le prescrizioni successive e quelle riportate nell'allegato;
- ⇒ DI APPROVARE il contenuto della documentazione da trasmettere al Ministero delle Infrastrutture e della Mobilità Sostenibili e al Ministero della Transizione Ecologica, ovvero il seguente allegato che fa parte integrante e sostanziale della delibera di giunta;
 - Allegato 1 – EL-508 parere di verifica di conformità urbanistica;
- ⇒ DI AUTORIZZARE l'invio al MIMS e al MITE il parere di verifica di conformità urbanistica, "allegato 1" della presente delibera di Giunta oltre a copia firmata digitalmente della deliberazione di giunta;
- ⇒ DI CHIEDERE:
 - che Terna Spa predisponga uno studio progettuale di razionalizzazione delle strutture aeree presenti nel territorio di Turbigo, in linea con il Piano Resilienza 2021, al fine di migliorare le condizioni paesaggistiche/ambientali e mitigare gli effetti che le linee aeree esistenti possono avere sulla salute dei cittadini;
 - che venga garantito il ripristino totale delle sedi stradali interessate dai lavori di posa dell'elettrodotto in cavo a 132 kV interrato in progetto. Il ripristino dovrà comprendere anche la fresatura e la formazione del tappetino d'usura, secondo le disposizioni indicate all'interno "dell'allegato 1" e quelle previste per legge;
 - che la demolizione e smaltimento dell'elettrodotto aereo, previsto nel progetto, avvenga entro e non oltre un anno dalla messa in funzione dell'elettrodotto in cavo a 132 kV interrato; al fine di arrecare minore danno alla cittadinanza e ripristinare, in tempi certi, l'ambiente e in particolare, l'area agricola vincolata come ambito agricolo strategico ai sensi del PTCP e del vigente PGT;
 - che il passaggio di automezzi e macchine necessarie all'esecuzione dei lavori, sulle strade di accesso al cantiere, impattino nel minore modo possibile sull'usura straordinaria dei manti stradali, evitando di arrecare disagi ai cittadini residenti e alle attività produttive localizzate nell'area interessata ai lavori; in particolare modo ai Magazzini Doganali di Turbigo;
- ⇒ CHE SIA GARANTITA, da parte di Terna Spa, per tutta la durata necessaria all'esecuzione dell'opera e alla dismissione dei vecchi elettrodotti aerei, la percorribilità ai mezzi pesanti in Via Europa e in Via Libertà per assicurare il normale servizio all'attività dei Magazzini Generali della Dogana di Turbigo, in quanto sono le uniche strade atte al transito dei mezzi pesanti, per raggiungere tale attività;

- ⇒ DI CHIEDERE che sia riconosciuto al Comune di Turbigo, per tutte le ragioni precedentemente indicate, un contributo economico a titolo di risarcimento, da destinarsi alla manutenzione straordinaria e messa in sicurezza delle strade comunali, non inferiore a € 100.000,00. La maggiore quantificazione del risarcimento economico sarà determinata e richiesta, dopo avere preso visione dei dettagli degli elaborati tecnici di progetto.

Considerata l'urgenza di trasmettere le determinazioni motivate entro il 05.09.2022, si dichiara, con separata votazione favorevole e unanime, il presente atto immediatamente eseguibile, ai sensi del 4° comma dell'art. 134 del D. Lgs. N. 267/2000 e s.m.e i.

ALLEGATO:

- Allegato 1 – EL-508 parere di verifica di conformità urbanistica

Letto, confermato e sottoscritto, in originale firmati

Delib. 119/GC/2022

IL SINDACO
Firmato digitalmente
FABRIZIO ALLEVI

IL SEGRETARIO COMUNALE
Firmato digitalmente
ELISA TERRAZZINO

Comune di Turbigo

Via Roma, 39
20029 Turbigo (MI)
comune.turbigo@postecert.it

e p.c. **Ministero dell'Ambiente e della Sostenibilità Energetica**
Dipartimento energia (DiE)
Direzione generale infrastrutture e sicurezza (IS)
Divisione IV – Infrastrutture Energetiche
IS@Pec.Mite.gov.it

Ministero dell'Ambiente e della Sostenibilità Energetica
Dipartimento Sviluppo Sostenibile
Direzione Generale Valutazioni Ambientali,
Divisione IV elettrodotti
VA@pec.mite.gov.it

Oggetto: EL 508_ Nuovo elettrodotto in cavo a 132 kV fra la Stazione Elettrica (SE) Turbigo e la CP Castano Primo

Riscontro Vs nota prot. 0006528 del 08/05/2023

Con riferimento alla nota in oggetto, nel prendere atto che il rilascio dell'autorizzazione di vincolo idrogeologico sarà emesso dal Parco Lombardo del Ticino anche per i Comuni di Turbigo e Robecchetto con Induno in fase di progettazione esecutiva, si rappresenta, in merito a quanto richiesto con la Deliberazione G.C. n. 119 del 05/09/2022, che:

- 1) il progetto in autorizzazione consentirà di ridurre l'impatto ambientale dell'infrastruttura di trasmissione per mezzo di una razionalizzazione della rete locale consistente nella demolizione di circa 3 km di linea aerea a 132 kV;
- 2) il ripristino delle sedi stradali interessate dai lavori di posa dell'elettrodotto in cavo a 132 kV sarà eseguito secondo le modalità di cui ai p.ti 4, 5, 6 e 8 della vs nota 0013417 del 05.09.2022;
- 3) la demolizione dell'elettrodotto aereo, previsto in progetto, avverrà entro un anno dalla messa in funzione dell'elettrodotto in cavo a 132 kV;
- 4) sarà ns cura concordare con gli uffici del Comune il percorso degli automezzi e macchine necessarie all'esecuzione dei lavori al fine ridurre eventuali disagi ai cittadini ed alle attività produttive locali nonché assicurare il normale servizio all'attività dei Magazzini Generali della Dogana di Turbigo.

In merito all'ultimo punto "*che sia riconosciuto al Comune di Turbigo.... un contributo economico a titolo di risarcimento, da destinarsi alla manutenzione straordinaria e messa in sicurezza delle strade comunali*", Terna si rende disponibile a valutare la stipula di una Convenzione per la compensazione degli impatti ambientali residui prodotti dalla

realizzazione dell'intervento elettrico previa sottoscrizione di un Protocollo d'Intesa di condivisione localizzativa dello stesso.

Cordiali saluti.

Area Nord Ovest
Raffaele Fiorentino

Riferimenti per contatti:

Istruttore: Emanuela Carè

Cell. 342 1227069 E-mail: emanuela.care@terna.it



COMUNE DI ROBECCHETTO CON INDUNO

Città Metropolitana di Milano

2.13

Sede: Piazza della Libertà n. 12 - 20020 Robecchetto con Induno (MI)

Codice fiscale 86002510153 - Partita I.V.A. 01620760155

☎ 0331875600 - 📠 0331876249

🌐 www.comune.robecchetto-con-induno.mi.it - ✉ info@comune.robecchetto-con-induno.mi.it

pec: comune.robecchetto@postecert.it

Robecchetto con Induno, 27.04.2023

Spettabile

**Ministero dell'Ambiente e della Sicurezza
Energetica**

Dipartimento Energia

Direzione Generale Infrastrutture e Sicurezza

Divisione IV – Infrastrutture Energetiche

Via Cristoforo Colombo n. 44

00147 R O M A

PEC: dgis.div04@pec.mase.gov.it

Spettabile

**Ministero dell'Ambiente e della Sicurezza
Energetica**

Dipartimento Sviluppo sostenibile

Direzione Generale Valutazioni Ambientali

**Divisione IV – Inquinamento acustico, elettromagnetico e
protezione da radiazioni ionizzanti**

Viale Cristoforo Colombo 44

00147 R O M A

PEC: VA@pec.mite.gov.it

Oggetto: Trasmissione deliberazione della Giunta Comunale n. 36 del 20.04.2023.

Posizione n. EL-508 – Aggiornamento progettuale: Autorizzazione, ai sensi dell'articolo 1-sexies del decreto legge 29 agosto 2003, n. 239, convertito, con modificazioni, dalla legge 27 ottobre 2003, n. 290, e s.m.i., alla costruzione ed all'esercizio di un "nuovo elettrodotto in cavo a 132 kV fra la Stazione Elettrica (SE) Turbigo e la CP Castano Primo". L'opera, composta da una terna di cavi a 132 kV con uno sviluppo di circa 4.5 km, ricade nei Comuni di Turbigo, Robecchetto con Induno e Castano Primo, in provincia di Milano, Regione Lombardia.

Proponente: TERNA S.p.A.

Con riferimento alla comunicazione di avvio del procedimento e indizione della conferenza di servizi semplificata, prot. n. U.0019663 del 22.06.2022 ed alla nota PEC prot. n. 0045264 del 24.03.2023, relative al

progetto di cui in oggetto, in allegato si trasmette la deliberazione della Giunta Comunale n. 36 del 20.04.2023 avente per oggetto: *“Determinazioni in merito all’Autorizzazione, ai sensi dell’art. 1-sexies del decreto legge 29 agosto 2003, n. 239, convertito, con modificazioni, dalla legge 27 ottobre 2003, n. 290, e s.m.i., alla costruzione ed all’esercizio di un “nuovo elettrodotto in cavo a 132 kV fra la Stazione Elettrica (SE) Turbigio e la Cabina Primaria (CP) Castano Primo” a riscontro della richiesta formulata dal Ministero dell’Ambiente e della Tutela del Territorio e del Mare prot. 0045264.24-03-2023 a seguito dell’aggiornamento progettuale predisposta da GRUPPO TERNA S.p.A”* per i provvedimenti di competenza.

Si trasmette inoltre copia della deliberazione della Giunta Comunale n. 430 del 26.11.1996, avente per oggetto: *“Proposta di modifica tracciati elettrodotti Enel”*, con la quale era stato individuato *“un canale tecnologico per modifica dei tracciati elettrodotti Enel in uscita dalla nuova centrale di distribuzione di Turbigio”* al fine di tutelare le zone residenziali abitate dall’esposizione ai campi elettromagnetici generati dagli elettrodotti, come evidenziato nella tavola allegata.

Distinti saluti.

per LA RESPONSABILE DELL’AREA 2
GESTIONE DEL TERRITORIO – LAVORI PUBBLICI – AMBIENTE E SUAP
Arch. Nazarena De Bernardi
IL RESPONSABILE DELL’AREA 1
GESTIONE AMMINISTRATIVA FINANZIARIA – SOCIOEDUCATIVA E CULTURALE
Dr. Francesco Fredella

Il documento firmato digitalmente ai sensi del D.Lgs. 82/2005 s.m.i. e norme collegate e sostituisce il documento cartaceo e la firma autografa.



COMUNE DI ROBECCHETTO CON INDUNO
Città Metropolitana di Milano

VERBALE DI DELIBERAZIONE DELLA GIUNTA COMUNALE

N. 36 DEL 20/04/2023

OGGETTO: Determinazioni in merito all'Autorizzazione, ai sensi dell'art. 1 - sexies del Decreto Legge 29 agosto 2003, n. 239, convertito, con modificazioni, dalla legge 27 ottobre 2003, n. 290, e s.m.i., alla costruzione ed all'esercizio di un "nuovo elettrodotto in cavo a 132 kV fra la Stazione Elettrica (SE) Turbigo e la Cabina Primaria (CP) Castano Primo" a riscontro della richiesta formulata dal Ministero dell'Ambiente e della Tutela del Territorio e del Mare prot. 0045264.24-03-2023 a seguito dell'aggiornamento progettuale predisposta da GRUPPO TERNA S.p.A.

L'anno **duemilaventitre**, il giorno **venti** del mese di **aprile** alle ore 20:15 presso la Residenza Municipale, previa l'osservanza di tutte le formalità prescritte dalla legislazione vigente, si è riunita la Giunta Comunale per deliberare sulle proposte di deliberazione iscritte all'ordine del giorno.

Dei componenti la Giunta Comunale risultano presenti:

BRAGA GIORGIO CLEMENTE - Sindaco	Sì
MOLLICA ALESSANDRO - Vice Sindaco	Sì
COLOMBO DANIELE - Assessore	No
LANGE' MARTA - Assessore	Sì
CHIODINI CLAUDIA - Assessore	Sì

Totale Presenti: 4 Totale Assenti: 1

Presiede il Sindaco, Braga Giorgio Clemente

Assiste il Segretario Comunale, Dr. Fredella Francesco.

Essendo legale il numero degli intervenuti, il Presidente dichiara aperta la seduta per la trattazione dell'argomento posto all'ordine del giorno di cui all'oggetto.

Deliberazione della Giunta Comunale n. 36 del 20/04/2023 avente per oggetto:

Determinazioni in merito all'Autorizzazione, ai sensi dell'art. 1 - sexies del Decreto Legge 29 agosto 2003, n. 239, convertito, con modificazioni, dalla legge 27 ottobre 2003, n. 290, e s.m.i., alla costruzione ed all'esercizio di un "nuovo elettrodotto in cavo a 132 kV fra la Stazione Elettrica (SE) Turbigo e la Cabina Primaria (CP) Castano Primo" a riscontro della richiesta formulata dal Ministero dell'Ambiente e della Tutela del Territorio e del Mare prot. 0045264.24-03-2023 a seguito dell'aggiornamento progettuale predisposta da GRUPPO TERNA S.p.A.

LA GIUNTA COMUNALE

Premesso che:

- in data 22.06.2022 è pervenuta al prot. comunale n. 5349, nota del Ministero della Transizione Ecologica - Dipartimento Energia - Direzione Generale Infrastrutture e Sicurezza - Divisione IV - Infrastrutture Energetiche, prot. n. 19663 del 22.06.2022 - AOO_ENE - AOO_Energia EL-508, la "*Comunicazione di avvio del procedimento - Indizione della conferenza di servizi semplificata*" di avvio del procedimento e indizione della conferenza dei servizi semplificata ai sensi dell'art. 7 e 8 della legge 7 agosto 1990 n. 241 per l'Autorizzazione, ai sensi dell'art. 1-sexies del Decreto-Legge 29.08.2003 n. 239, convertito, con modificazioni, dalla Legge 27.10.2003 n. 290 e s.m.i., alla costruzione ed all'esercizio di un "*nuovo elettrodotto in cavo a 132 kV fra la Stazione Elettrica (SE) Turbigo e la Cabina Primaria (CP) Castano Primo*" - Opera, composta da una terna di cavi a 132 kV con uno sviluppo di circa 4,5 km, ricadente nei Comuni di Turbigo, Robecchetto con Induno e Castano Primo - Posizione n. EL-508;
- la Società Terna Spa, per il tramite della controllata Terna Rete Italia Spa, ha presentato istanza al Ministero della Transizione Ecologica concernente l'Autorizzazione alla costruzione e all'esercizio delle opere in oggetto in data 19.04.2022 (prot. n. 11806) e successive integrazioni documentali in data 9.06.2022 (prot. n. 49895), ai sensi dell'articolo 1-sexies del Decreto-Legge 239/2003, convertito, con modificazioni, dalla legge 27 ottobre 2003, n. 290 e successive modifiche, che prevede che la costruzione e l'esercizio degli elettrodotti facenti parte della rete nazionale di trasporto (RTN) dell'energia elettrica, nonché delle opere connesse, siano soggetti a un'autorizzazione unica da parte della suddetta Amministrazione, di concerto con la Direzione Generale Valutazioni Ambientali - DGVA, previa intesa con la Regione ovvero con la Provincia autonoma interessata dall'opera, a seguito di un procedimento unico, svolto nel rispetto dei principi di semplificazione richiamati nella legge 23 agosto 2004, n. 239 e secondo le modalità stabilite dalla legge n. 241/1990 e dal d.P.R. 8 giugno 2001, n. 327 e s.m.i.;
- Il MIMS ha inviato al Comune comunicazione prot. n. 11965 del 24.06.2022, registrata al prot. comunale n. 5500 del 25.06.2022, al fine di ottenere il pronunciamento della conformità urbanistica, dell'opera in oggetto, alle prescrizioni dei piani urbanistici dell'opera, l'autorizzazione unica avrà effetto di variante urbanistica;

Richiamata la deliberazione della Giunta Comunale n. 82 del 01.09.2022, avente per oggetto: "*Determinazioni in merito all'Autorizzazione, ai sensi dell'art. 1-sexies del Decreto-Legge 29 agosto 2003, n. 239, convertito, con modificazioni, dalla legge 27*

ottobre 2003, n. 290, e s.m.i., alla costruzione ed all'esercizio di un "nuovo elettrodotto in cavo a 132 kV fra la Stazione Elettrica (SE) Turbigo e la Cabina Primaria (CP) Castano Primo." con la quale questa Amministrazione ha disposto:

- 1) Di approvare il contenuto della documentazione da trasmettere al Ministero delle Infrastrutture e della Mobilità Sostenibile ed al Ministero della Transizione Ecologica, ovvero il seguente allegato:
 - Allegato 1: Posizione n. EL-508 - Attestazione di conformità urbanistica;
- 2) Di autorizzare l'invio al MIMS del parere di verifica di conformità urbanistica, "Allegato 1: Posizione n. EL-508 - Attestazione di conformità urbanistica" della presente deliberazione ed al MITE l'invio della presente delibera e dei suoi allegati;
- 3) Di chiedere che:
 - Terna SpA presenti uno studio, in linea con il Piano di Resilienza 2021, che preveda un progetto di razionalizzazione delle strutture aeree esistenti sul nostro territorio che punti a liberare le zone residenziali dalle fasce di rispetto previste dalla normativa esistente, così da migliorare le condizioni paesaggistico ambientali sia generali che legate strettamente alla permanenza dei nostri cittadini nelle abitazioni e nei luoghi di lavoro;
 - di modificare, a miglior tutela dell'interesse pubblico di competenza, il percorso dell'elettrodotto in cavo a 132 kV interrato in progetto, individuando un percorso che eviti l'attraversamento delle zone residenziali più densamente popolate in particolare il tratto di Via Arese e di Via Cavour, proponendo in alternativa di eseguire i lavori sul seguente percorso: in uscita dalla strada podereale nel Comune di Castano Primo sul tratto di Via Arese in direzione nord, svoltare a sinistra su Via Einaudi, innestarsi in rotatoria e piegare nuovamente verso sud sempre su Via Einaudi (Via 9 novembre 1989 per il Comune di Turbigo) come da planimetria allegata (Allegato 2 - Proposta alternativa al progetto di costruzione ed all'esercizio di un nuovo elettrodotto in cavo a 132 kV tra la SE Turbigo e la CP Castano Primo);
 - di provvedere al ripristino completo per la totalità delle sedi stradali interessate dai lavori di posa dell'elettrodotto in cavo a 132 kV interrato in progetto, compreso di fresatura e formazione tappetino d'usura e secondo le disposizioni contenute nel Verbale di Constatazione dei limiti del centro abitato prot. n. 9575 del 21.11.2021 sottoscritto con la Città Metropolitana di Milano per le strade di competenza provinciale;
 - la demolizione dell'elettrodotto aereo dismesso, disposta dal progetto, avvenga entro e non oltre un anno dalla messa in funzione dell'elettrodotto in cavo a 132 kV interrato, così da migliorare in tempi ragionevoli la visione ambientale, in particolare in corrispondenza dell'area occupata dal plesso scolastico comunale, precisando che la demolizione del traliccio presente all'interno del giardino del plesso scolastico non potrà avvenire nel periodo di utilizzo delle strutture scolastiche per l'attività didattica;
 - in considerazione della realizzazione del progetto nella sua interezza (interramento nuova linea, demolizione linea aerea esistente), rilevato che:
 - Il passaggio di automezzi e macchine necessari all'esecuzione dei lavori, sulle strade di accesso al cantiere causeranno con ogni probabilità usura straordinaria ai manti stradali nonché disagi sia ai cittadini residenti che alle attività produttive localizzate nell'area interessata;
 - L'occupazione delle aree di cantiere riguardanti la Via Einaudi e la costa Turbigina comporterà con ogni probabilità una deviazione dei mezzi pesanti che oggi utilizzano tali vie per accedere ai Magazzini Generali Doganali di Turbigo, interessando così altre strade del nostro comune che subiranno

sicuramente un'usura significativa e disagi sia ai cittadini residenti che alle attività produttive localizzate nell'area interessata;

di concordare fattivamente le tempistiche e le modalità di esecuzione dei lavori ed un contributo economico a titolo di risarcimento, ad oggi difficilmente quantificabile, considerata la mancanza di dati precisi circa la sua determinazione ma che potrebbe configurarsi quale importo non inferiore a € 150.000,00= da destinarsi alla manutenzione straordinaria e messa in sicurezza delle strade comunali. La precisa quantificazione del risarcimento economico sarà determinata e richiesta, dopo avere preso visione dei dettagli degli elaborati tecnici di progetto;

- *di prendere contatti con l'Ufficio Tributi comunale, per l'approfondimento sulla fattispecie applicabile alla realizzazione dell'opera di cui in progetto, ai fini dell'occupazione di spazi appartenenti al patrimonio indisponibile degli enti locali, come strade, corsi, piazze, aree private gravate da servitù di passaggio, spazi sovrastanti e sottostanti il suolo pubblico, comprese condutture e impianti, zone acque adibite all'ormeggio di natanti in rive e canali, secondo quanto previsto dall'art. 1 comma 819 della L. n. 160/2019, nonché dell'art. 2 del vigente Regolamento Comunale per l'applicazione del Canone Patrimoniale di concessione, autorizzazione o esposizione pubblicitaria;*

Ricordato che:

- con nostra nota PEC prot. n. 7841 del 5.09.2022, inviata al **MIMS Ministero delle Infrastrutture e della Mobilità Sostenibili - D.G. per lo Sviluppo del Territorio, la Pianificazione e i Progetti Internazionali** (attuale Ministero delle Infrastrutture e dei trasporti) è stata trasmessa l'Attestazione di Conformità Urbanistica nella quale si comunica, fra l'altro, che:
 - l'Autorizzazione allo svicolo idrogeologico ai sensi della LR 31/2008 nelle aree boscate è in capo all'Ente gestore del parco, nello specifico caso al Parco Lombardo della Valle del Ticino;
 - il procedimento di cui alla Comunicazione prot. n. 19663 del 22.06.2022 avviato dal Ministero della Transizione Ecologica non ha coinvolto l'Ente Parco Lombardo della Valle del Ticino, territorialmente competente nel caso specifico;
 - nella relazione geologica elaborato RVBR21001B2249554 non è presa in esame la componente geologica e sismica del vigente PGT del Comune di Robecchetto con Induno, necessaria all'espletamento dell'istruttoria di rilascio dell'autorizzazione allo svicolo idrogeologico di cui al R.D.L. n. 3267 del 30 dicembre 1923, in quanto è stato ignorato il passaggio del cavo in progetto in area sottoposta a vincolo a est della galleria esistente sulla strada denominata costa Turbigina;
- con nostra nota PEC prot. n. 7842 del 5.09.2022, è stata trasmessa al **Ministero della Transizione Ecologica - Dipartimento Energia - Direzione Generale Infrastrutture e Sicurezza - Divisione IV - Infrastrutture Energetiche** ed al **Ministero della Transizione Ecologica - Dipartimento Sviluppo sostenibile - Direzione Generale Valutazioni Ambientali Divisione IV - Inquinamento acustico, elettromagnetico e protezione da radiazioni ionizzanti** (attuale Ministero dell'Ambiente e della Sicurezza Energetica), la deliberazione della Giunta Comunale n. 82 del 1.09.2022 avente per oggetto: **"Determinazioni in merito all'Autorizzazione, ai sensi dell'art. 1-sexies del Decreto-Legge 29 agosto 2003, n. 239, convertito, con modificazioni, dalla legge 27 ottobre 2003, n. 290, e s.m.i., alla costruzione ed all'esercizio di un "nuovo elettrodotto in cavo a 132**

kV fra la Stazione Elettrica (SE) Turbigio e la Cabina Primaria (CP) Castano Primo”;

Preso atto della nota di TERNA prot. n. 111993 del 22.12.2022, pervenuta al prot. comunale n. 11769 del 22.12.2022 ed inoltrata per conoscenza al Ministero dell’Ambiente e della Sostenibilità Energetica, nella quale TERNA comunica a questa Amministrazione la non disponibilità alla modifica del tracciato causa *“l’allungamento dei tempi per la chiusura della Conferenza dei Servizi che avrebbero significative ripercussioni sulle tempistiche (...)”*, rassicura l’Amministrazione circa la conformità del progetto alla vigente normativa in merito ai campi elettromagnetici e informa che il Parco del Ticino è stato coinvolto dal Ministero dell’Ambiente e della Sostenibilità Energetica in data 9.09.2022;

Dato, altresì, atto che la competenza in merito alla valutazione delle determinazioni assunte da questa Amministrazione Comunale con la deliberazione della Giunta Comunale n. 82 del 1.09.2022, confermata dal presente atto, rimane in capo al Ministero dell’Ambiente e della Sicurezza Energetica nell’ambito della Conferenza di servizi indetta con nota prot. n. 19633 del 22.06.2022;

Richiamata la richiesta di integrazioni del Consorzio di bonifica est Ticino - Villoresi prot. n. 5649 del 6.07.2022, pervenuta al prot. comunale n. 5955 del 7.07.2022, inoltrata al Ministero della Transizione Ecologica e p.c. a TERNA Rete Italia S.p.A. ed ai Comuni di Robecchetto con Induno, Turbigio e Castano Primo;

Dato atto che:

- in data 24.03.2023 al prot. comunale n. 3065, è pervenuta la nota del Ministero dell’Ambiente e della Tutela del Territorio e del Mare (ex Ministero dell’Ambiente e della Sicurezza Energetica) prot. n. 45264 del 24.03.2023, con la quale viene trasmesso a questo Ente l’aggiornamento progettuale, redatto da TERNA, dovuto alla richiesta di integrazione del Consorzio di bonifica est Ticino Villoresi, chiedendo il parere di competenza entro 45 giorni dal 24.03.2023 e quindi entro il 7.05.2023 ed invitando a verificare la presenza della propria determinazione / parere nell’allegato 3 “Elenco pareri”;
- nell’allegato 3 “*Elenco pareri*” alla voce “*Comune di Robecchetto con Induno*” non è presente la nostra nota PEC prot. n. 7842 del 5.09.2022 inviata al *Ministero della Transizione Ecologica - Dipartimento Energia - Direzione Generale Infrastrutture e Sicurezza - Divisione IV - Infrastrutture Energetiche* ed al *Ministero della Transizione Ecologica - Dipartimento Sviluppo sostenibile - Direzione Generale Valutazioni Ambientali Divisione IV - Inquinamento acustico, elettromagnetico e protezione da radiazioni ionizzanti* con cui è stata trasmessa la deliberazione della Giunta Comunale n. 82 del 1.09.2022;
- con nota prot. 3680 del 13.04.2023 questa Amministrazione ha dato riscontro alla citata nota PEC prot. n. 0045264 del 24.03.2023 avente per oggetto: “*EL-508: Autorizzazione, ai sensi dell’articolo 1-sexies del Decreto-Legge 29 agosto 2003, n. 239, convertito, con modificazioni, dalla legge 27 ottobre 2003, n. 290, e s.m.i., alla costruzione ed all’esercizio di un “nuovo elettrodotto in cavo a 132 kV fra la Stazione Elettrica (SE) Turbigio e la CP Castano Primo”. L’opera ricade nei Comuni di Turbigio, Robecchetto con Induno e Castano Primo, in provincia di Milano, Regione Lombardia. Proponente: TERNA S.p.A. Aggiornamento progettuale*”, trasmettendo la deliberazione della Giunta Comunale n. 82 del 1.09.2022 e la nota PEC prot. n. 7842 del 5.09.2022 riservandosi la trasmissione di ulteriori determinazioni in merito all’aggiornamento progettuale redatto da TERNA;

- l'istanza formulata con deliberazione G.C. n. 82 del 01.09.2022 da questa Amministrazione per l'ottenimento della modifica del tracciato non è stata presa in considerazione da TERNA a distanza di oltre sei mesi, nonostante l'aggiornamento progettuale resosi necessario per soddisfare le richieste formulate dal Consorzio di bonifica est Ticino Villoresi già dal luglio 2022 ha comportato di fatto la riapertura dei termini per l'acquisizione dei pareri di competenza da parte di tutti gli Enti interessati con *"l'allungamento dei tempi per la chiusura della Conferenza dei Servizi"*;

Rammentato, altresì, che il Comune di Robecchetto con Induno il 26.11.1996, con deliberazione della Giunta Comunale n. 430, aveva già individuato *"un canale tecnologico per modifica dei tracciati elettrodotti Enel in uscita dalla nuova centrale di distribuzione di Turbigo"* al fine di tutelare le zone residenziali abitate dall'esposizione ai campi elettromagnetici generati dagli elettrodotti, deliberazione trasmessa al Ministero dell'Ambiente e a ENEL S.p.A. con nota prot. 3377/1996;

Preso atto, altresì, della nota del Ministero delle Infrastrutture e dei Trasporti prot. n. 4503 del 28.03.2023, registrata al prot. comunale n. 3173 in pari data, nella quale in esito all'accertamento di conformità urbanistica, il Ministero trasmette il progetto aggiornato chiedendo l'accertamento di conformità urbanistica a seguito della modifica progettuale redatta da TERNA;

Esaminata la documentazione progettuale e ambientale revisionata a seguito della richiesta del Consorzio di Bonifica est Ticino - Villoresi di modifica del tracciato in corrispondenza dell'attraversamento del Naviglio Grande nonché del tratto in parallelo al Naviglio stesso, proponendo una ottimizzazione che permettesse di allontanare il passaggio del cavo dallo strumento di misura posto a valle della traversa idraulica denominata *"ex Poireè"* e della sede della strada alzaia pervenuta con nota prot. n. 45264 del 24.03.2023 del Ministero dell'Ambiente e della Sicurezza Energetica, che TERNA, con nota prot. n. 17087 del 14.02.2023;

Visti gli aggiornamenti al progetto e ritenuto di confermare le determinazioni assunte con la precedente deliberazione G.C. n. 82 del 01.09.2022 da questa Amministrazione in quanto le richieste avanzate da questo ente non sono state in alcun modo recepite;

Ritenuto, altresì, di confermare, alla luce dell'aggiornamento progettuale, il contenuto del parere espresso dall'Area 2, Gestione del territorio - Lavori Pubblici - Ambiente - SUAP, in data 01.09.2022, allegato alla delibera di Giunta Comunale n. 82/2022, in merito alla conformità urbanistica del progetto alle prescrizioni dei piani urbanisti ed edilizia, da trasmettere al MIMS ed al MITE ai fini del procedimento unico ed al successivo rilascio dell'autorizzazione unica;

Ricordato che il Comune di Robecchetto con Induno è dotato di Piano di Governo del Territorio:

- P.G.T., adottato con deliberazione del Consiglio Comunale n. 37 del 23 settembre 2010, approvato con deliberazione del Consiglio Comunale n. 7 del 28 febbraio 2011, pubblicato sul B.U.R.L. n. 26 serie Avvisi e Concorsi del 29 giugno 2011;
- Variante P.G.T., adottata con deliberazione del Consiglio Comunale n. 18 del 19 aprile 2016, approvata con deliberazione del Consiglio Comunale n. 57 del 25 novembre 2016, pubblicata sul B.U.R.L. serie Avvisi e Concorsi n. 2 del 11 gennaio 2017;

e nell'area di progetto sono presenti i seguenti vincoli:

Documento prodotto con sistema automatizzato del Comune di Robecchetto con Induno. Responsabile Procedimento: Dal Lago Elena (D.Lgs. n. 39/93 art.3). La presente copia è destinata unicamente alla pubblicazione sull'albo pretorio on-line Documento informatico sottoscritto digitalmente ai sensi dell'art. 20 e seguenti. D.Lgs. 82/2005.

- vincolo ambientale in base all'art. 142, comma 1, lettera f) del Decreto Legislativo 22 gennaio 2004 n. 42 e s.m.i. su tutto il territorio comunale;
- vincolo idrogeologico di cui al R.D.L. n. 3267 del 30 dicembre 1923 sulla parte dell'area di progetto esterna all'ambito *I.C. di Iniziativa comunale* ricadente nel *Territorio compreso nel Parco Regionale delle Valle del Ticino*;

Ritenuto opportuno ribadire e confermare le seguenti determinazioni/prescrizioni sul progetto presentato:

- chiedere, a miglior tutela dell'interesse pubblico di competenza, di modificare il percorso dell'elettrodotto in cavo a 132 kV interrato in progetto, individuando un percorso che eviti l'attraversamento delle zone residenziali più densamente popolate in particolare il tratto di Via Arese e di Via Cavour, proponendo in alternativa di eseguire i lavori sul seguente percorso: in uscita dalla strada poderale nel Comune di Castano Primo sul tratto di Via Arese in direzione nord, svoltare a sinistra su Via Einaudi, innestarsi in rotatoria e piegare nuovamente verso sud sempre su Via Einaudi (Via 9 novembre 1989 per il Comune di Turbigo) come da planimetria allegata;
- Le strade interessate dai lavori di posa dell'elettrodotto in cavo a 132 kV interrato in progetto, dovranno essere completamente ripristinate per la totalità delle sedi stradali stesse, compreso di fresatura e formazione tappetino d'usura e secondo le disposizioni contenute nel Verbale di Constatazione dei limiti del centro abitato prot. n. 9575 del 21.11.2021 sottoscritto con la Città Metropolitana di Milano per le strade di competenza provinciale;
- La demolizione dell'elettrodotto aereo dismesso, disposta dal progetto, dovrà avvenire entro e non oltre un anno dalla messa in funzione dell'elettrodotto in cavo a 132 kV interrato, così da migliorare in tempi ragionevoli la visione ambientale, in particolare in corrispondenza dell'area occupata dal plesso scolastico comunale, precisando che la demolizione del traliccio presente all'interno del giardino del plesso scolastico non potrà avvenire nel periodo di utilizzo delle strutture scolastiche per l'attività didattica;
- Rispetto alla realizzazione del progetto nella sua interezza (interramento nuova linea, demolizione linea aerea esistente) si rileva che:
 - Il passaggio di automezzi e macchine necessari all'esecuzione dei lavori, sulle strade di accesso al cantiere causeranno con ogni probabilità usura straordinaria ai manti stradali nonché disagi sia ai cittadini residenti che alle attività produttive localizzate nell'area interessata;
 - L'occupazione delle aree di cantiere riguardanti la Via Einaudi e la costa Turbigina comporterà con ogni probabilità una deviazione dei mezzi pesanti che oggi utilizzano tali vie per accedere ai Magazzini Generali Doganali di Turbigo, interessando così altre strade del nostro comune che subiranno sicuramente un'usura significativa e disagi sia ai cittadini residenti che alle attività produttive localizzate nell'area interessata;
- Chiedere, a seguito delle considerazioni suddette, di concordare fattivamente le tempistiche e le modalità di esecuzione dei lavori ed un contributo economico a titolo di risarcimento, ad oggi difficilmente quantificabile, considerata la mancanza di dati precisi circa la sua determinazione ma che potrebbe configurarsi quale importo non inferiore a € 150.000,00= da destinarsi alla manutenzione straordinaria e messa in sicurezza delle strade comunali. La precisa quantificazione del risarcimento economico sarà determinata e richiesta, dopo avere preso visione dei dettagli degli elaborati tecnici di progetto;
- Con riferimento all'interramento dell'elettrodotto si segnala che ai sensi dell'art. 1, comma 819, della Legge n. 160/2019, nonché dell'art. 2 del vigente Regolamento Comunale per l'applicazione del Canone Patrimoniale di

concessione, autorizzazione o esposizione pubblicitaria, sono soggette allo stesso le occupazioni di spazi appartenenti al patrimonio indisponibile degli enti locali, come strade, corsi, piazze, aree private gravate da servitù di passaggio, spazi sovrastanti e sottostanti il suolo pubblico, comprese condutture e impianti, zone acquee adibite all'ormeggio di natanti in rive e canali. L'Ente rimane a disposizione per qualsiasi approfondimento sulla specifica fattispecie applicabile;

Visto l'art. 1 sexies del D.L. n. 239/2003 convertito con modificazioni dalla Legge 27.10.2003 n. 290 e s.m.i.;

Visto il D.Lgs. 18.08.2000 n. 267;

Tutto ciò premesso;

Visti i pareri favorevoli espressi, sotto il profilo tecnico e contabile, ai sensi dell'art. 49 del D.Lgs. n. 267 del 18/8/2000;

Con voti unanimi espressi nei modi e nelle forme di legge;

DELIBERA

- 1) Di dare atto che le premesse fanno parte integrante e sostanziale del presente atto;
- 2) Di prendere atto che l'istanza formulata con deliberazione G.C. n. 82 del 01.09.2022 da questa Amministrazione per l'ottenimento della modifica del tracciato non è stata presa in considerazione da TERNA a distanza di oltre sei mesi, nonostante l'aggiornamento progettuale resosi necessario per soddisfare le richieste formulate dal Consorzio di bonifica est Ticino Villosesi già dal luglio 2022 ha comportato di fatto la riapertura dei termini per l'acquisizione dei pareri di competenza da parte di tutti gli Enti interessati con *"l'allungamento dei tempi per la chiusura della Conferenza dei Servizi"*;
- 3) Di dare atto che il Comune di Robecchetto con Induno il 26.11.1996 con deliberazione G.C. n. 430 aveva già individuato *"un canale tecnologico per modifica dei tracciati elettrodotti Enel in uscita dalla nuova centrale di distribuzione di Turbigo"* al fine di tutelare le zone residenziali abitate dall'esposizione ai campi elettromagnetici generati dagli elettrodotti, deliberazione trasmessa al Ministero dell'Ambiente e a ENEL S.p.A. con nota prot. 3377/1996;
- 4) Di confermare le determinazioni assunte con deliberazione G.C. n. 82 del 01.09.2022 e di chiedere nuovamente che:
 - Terna SpA presenti uno studio, in linea con il Piano di Resilienza 2021, che preveda un progetto di razionalizzazione delle strutture aeree esistenti sul nostro territorio che punti a liberare le zone residenziali dalle fasce di rispetto previste dalla normativa esistente, così da migliorare le condizioni paesaggistico ambientali sia generali che legate strettamente alla permanenza dei nostri cittadini nelle abitazioni e nei luoghi di lavoro;
 - di modificare, a miglior tutela dell'interesse pubblico di competenza, il percorso dell'elettrodotto in cavo a 132 kV interrato in progetto, individuando un percorso che eviti l'attraversamento delle zone residenziali più densamente popolate in particolare il tratto di Via Arese e di Via Cavour,

proponendo in alternativa di eseguire i lavori sul seguente percorso: in uscita dalla strada podereale nel Comune di Castano Primo sul tratto di Via Arese in direzione nord, svoltare a sinistra su Via Einaudi, innestarsi in rotatoria e piegare nuovamente verso sud sempre su Via Einaudi (Via 9 novembre 1989 per il Comune di Turbigo) come da planimetria allegata (Allegato 2 - Proposta alternativa al progetto di costruzione ed all'esercizio di un nuovo elettrodotto in cavo a 132 kV tra la SE Turbigo e la CP Castano Primo);

- di provvedere al ripristino completo per la totalità delle sedi stradali interessate dai lavori di posa dell'elettrodotto in cavo a 132 kV interrato in progetto, compreso di fresatura e formazione tappetino d'usura e secondo le disposizioni contenute nel Verbale di Constatazione dei limiti del centro abitato prot. n. 9575 del 21.11.2021 sottoscritto con la Città Metropolitana di Milano per le strade di competenza provinciale;
- la demolizione dell'elettrodotto aereo dismesso, disposta dal progetto, avvenga entro e non oltre un anno dalla messa in funzione dell'elettrodotto in cavo a 132 kV interrato, così da migliorare in tempi ragionevoli la visione ambientale, in particolare in corrispondenza dell'area occupata dal plesso scolastico comunale, precisando che la demolizione del traliccio presente all'interno del giardino del plesso scolastico non potrà avvenire nel periodo di utilizzo delle strutture scolastiche per l'attività didattica;
- in considerazione della realizzazione del progetto nella sua interezza (interramento nuova linea, demolizione linea aerea esistente), rilevato che:
 - Il passaggio di automezzi e macchine necessari all'esecuzione dei lavori, sulle strade di accesso al cantiere causeranno con ogni probabilità usura straordinaria ai manti stradali nonché disagi sia ai cittadini residenti che alle attività produttive localizzate nell'area interessata;
 - L'occupazione delle aree di cantiere riguardanti la Via Einaudi e la costa Turbigina comporterà con ogni probabilità una deviazione dei mezzi pesanti che oggi utilizzano tali vie per accedere ai Magazzini Generali Doganali di Turbigo, interessando così altre strade del nostro comune che subiranno sicuramente un'usura significativa e disagi sia ai cittadini residenti che alle attività produttive localizzate nell'area interessata;
 - di concordare fattivamente le tempistiche e le modalità di esecuzione dei lavori ed un contributo economico a titolo di risarcimento, ad oggi difficilmente quantificabile, considerata la mancanza di dati precisi circa la sua determinazione ma che potrebbe configurarsi quale importo non inferiore a € 150.000,00= da destinarsi alla manutenzione straordinaria e messa in sicurezza delle strade comunali. La precisa quantificazione del risarcimento economico sarà determinata e richiesta, dopo avere preso visione dei dettagli degli elaborati tecnici di progetto;
- di prendere contatti con l'Ufficio Tributi comunale, per l'approfondimento sulla fattispecie applicabile alla realizzazione dell'opera di cui in progetto, ai fini dell'occupazione di spazi appartenenti al patrimonio indisponibile degli enti locali, come strade, corsi, piazze, aree private gravate da servitù di passaggio, spazi sovrastanti e sottostanti il suolo pubblico, comprese condutture e impianti, zone acquee adibite all'ormeggio di natanti in rive e canali, secondo quanto previsto dall'art. 1, comma 819, della L. n. 160/2019, nonché dell'art. 2 del vigente Regolamento Comunale per l'applicazione del Canone Patrimoniale di concessione, autorizzazione o esposizione pubblicitaria;

5) Di approvare il contenuto della documentazione da trasmettere al Ministero delle Infrastrutture e della Mobilità Sostenibile ed al Ministero della Transizione Ecologica, ovvero il seguente allegato:

Allegato 1: Posizione n. EL-508 - Attestazione di conformità urbanistica;

6) Di autorizzare l'invio al MIMS del parere di verifica di conformità urbanistica, "Allegato 1: Posizione n. EL-508 - Attestazione di conformità urbanistica" della presente deliberazione ed al MITE l'invio della presente delibera e dei suoi allegati.

Con successiva, separata ed unanime votazione delibera di dare immediata eseguibilità al presente provvedimento ai sensi dell'art. 134, comma 4, del Decreto Legislativo 18/08/2000 n. 267.

Il presente verbale è stato letto, approvato e sottoscritto

IL SINDACO

Braga Giorgio Clemente
F.to Digitalmente

IL SEGRETARIO COMUNALE

Dr. Francesco Fredella
F.to Digitalmente



COMUNE DI ROBECCHETTO CON INDUNO

Città Metropolitana di Milano

Sede: Piazza della Libertà n. 12 – 20020 Robecchetto con Induno (MI)

Codice fiscale 86002510153 – Partita I.V.A. 01620760155

☎ 0331875600 - 📠 0331876249

🌐 www.comune.robecchetto-con-induno.mi.it - ✉ info@comune.robecchetto-con-induno.mi.it

pec: comune.robecchetto@postecert.it

Robecchetto con Induno, 20.04.2023

Oggetto: Autorizzazione, ai sensi dell'art. 1-sexies del decreto legge 29 agosto 2003, n. 239, convertito, con modificazioni, dalla legge 27 ottobre 2003, n. 290, e s.m.i., alla costruzione ed all'esercizio di un "nuovo elettrodotto in cavo a 132 kV fra la Stazione Elettrica (SE) Turbigio e la CP Castano Primo". L'opera composta da una terna di cavi a 132 kV con uno sviluppo di circa 4.5 Km, ricade nei Comuni di Turbigio, Robecchetto con Induno e Castano Primo, in Provincia di Milano, Regione Lombardia. Posizione n. EL-508.

Attestazione di conformità urbanistica a riscontro della richiesta formulata dal MINISTERO DELLE INFRASTRUTTURE E DEI TRASPORTI, DIPARTIMENTO PER LA PROGRAMMAZIONE STRATEGICA I SISTEMI INFRASTRUTTURALI, DI TRASPORTO A RETE, INFORMATIVI E STATISTICI - Direzione Generale per lo sviluppo del territorio, la pianificazione e i progetti internazionali Divisione: III^A prot. n. U.0004503 del 28.03.2023 a seguito dell'aggiornamento progettuale predisposto da GRUPPO TERNA S.p.A..

Premesso che:

- In data 22.06.2022 è pervenuta al prot. comunale n. 5349 nota prot. n. 19663 del 22.06.2022 – AOO_ENE – AOO_Energia EL-508 da parte Ministero della Transizione Ecologica – Dipartimento Energia – Direzione Generale Infrastrutture e Sicurezza – Divisione IV – Infrastrutture Energetiche e su istanza della Società Terna Spa per il tramite della controllata Terna Rete Italia Spa, la "Comunicazione di avvio del procedimento e indizione della conferenza dei servizi semplificata ai sensi dell'art. 7 e 8 della legge 7 agosto 1990 n. 241", relativa al procedimento in oggetto;
- La Società Terna Spa per il tramite della controllata Terna Rete Italia Spa ha presentato istanza al Ministero della Transizione Ecologica concernente l'Autorizzazione alla costruzione e all'esercizio delle opere in oggetto in data 19.04.2022 (prot. n. 11806) e successive integrazioni documentali in data 9.06.2022 (prot. n. 49895);
- L'istanza è stata presentata al Ministero ai sensi dell'articolo 1-sexies del decreto legge 239/2003, convertito, con modificazioni, dalla legge 27 ottobre 2003, n. 290, e successive modifiche, e prevede che la costruzione e l'esercizio degli elettrodotti facenti parte della rete nazionale di trasporto (RTN) dell'energia elettrica, nonché delle opere connesse, siano soggetti a un'autorizzazione unica da parte della suddetta Amministrazione, di concerto con la Direzione Generale Valutazioni Ambientali - DGVA, previa intesa con la Regione ovvero con la Provincia autonoma interessata dall'opera, a seguito di un procedimento unico, svolto nel rispetto dei principi di semplificazione richiamati nella legge 23 agosto 2004, n. 239 e secondo le modalità stabilite dalla legge n. 241/1990 e dal d.P.R. 8 giugno 2001, n. 327 e s.m.i.;
- Terna, nell'ambito dei suoi compiti istituzionali, ha individuato un insieme di interventi atti ad aumentare la resilienza del sistema elettrico a fronte di eventuali eventi meteorologici avversi; tali interventi sono stati inseriti nel "Piano Resilienza 2021", nel quale è indicato anche l'intervento oggetto della presente domanda di autorizzazione;
- L'opera, più in dettaglio, consiste in un collegamento tra la Sottostazione Elettrica Terna esistente di Turbigio e la esistente Cabina Primari di e-Distribuzione Castano Primo ed è composta da una terna di cavi

a 132 kV, con uno sviluppo di circa 4.5 km intercettando i comuni di Turbigo, Robecchetto con Induno e Castano Primo, in Provincia di Milano, l'intervento consentirà inoltre la demolizione di circa 3 km di linea aerea a 132 kV;

- Secondo quanto previsto dalla *"Comunicazione di avvio al procedimento"* del Ministero della Transizione Ecologica sopracitata, come riportato nella domanda di autorizzazione alla costruzione ed esercizio e nella comunicazione di Terna prot.n. P20220033409 del 19/04/2022 alla Direzione Generale Valutazioni Ambientali - DGVA, l'intervento in progetto non è soggetto a procedura di "valutazione di impatto ambientale" né a "verifica di assoggettabilità a VIA", ai sensi del D. Lgs. 152/2006 art.6, comma 6 e comma 7, né alle condizioni per l'applicazione dell'art.6, comma 9 del D. Lgs.152/2006;
- L'istanza comprende anche la richiesta di dichiarazione di pubblica utilità, urgenza, indifferibilità e inamovibilità delle opere, nonché, sulle aree potenzialmente impegnate, l'apposizione del vincolo preordinato all'asservimento coattivo per gli elettrodotti;

Richiamato il procedimento del Ministero della Transizione Ecologica, precedentemente citato, relativo all'opera in oggetto;

Vista la Comunicazione del Ministero delle Infrastrutture e della Mobilità prot. 11965 del 24.06.2022, prot. comunale n. 5500 del 25.06.2022 di richiesta Accertamento di Conformità Urbanistica – art. 1-sexies Decreto legge n. 239/2003 convertito in legge n. 290/2003 e s.m.i. sul progetto di *"Costruzione ed esercizio di un nuovo elettrodotto in cavo a 132 kV fra la Stazione Elettrica (SE) Turbigo e la CP Castano Primo"* Posizione n. EL-508;

Richiamata la deliberazione della Giunta Comunale n. 82 del 01.09.2022, avente per oggetto: *"Determinazioni in merito all'Autorizzazione, ai sensi dell'art. 1-sexies del decreto legge 29 agosto 2003, n. 239, convertito, con modificazioni, dalla legge 27 ottobre 2003, n. 290, e s.m.i., alla costruzione ed all'esercizio di un "nuovo elettrodotto in cavo a 132 kV fra la Stazione Elettrica (SE) Turbigo e la Cabina Primaria (CP) Castano Primo."*;

Ricordato che:

- con nostra nota PEC prot. n. 7841 del 5.09.2022, inviata al **MIMS Ministero delle infrastrutture e della Mobilità Sostenibili - D.G. per lo Sviluppo del Territorio, la Pianificazione e i Progetti Internazionali** (attuale Ministero delle infrastrutture e dei trasporti) è stata trasmessa l'Attestazione di Conformità Urbanistica nella quale si comunica, fra l'altro, che:
 - l'Autorizzazione allo svicolo idrogeologico ai sensi della LR 31/2008 nelle aree boscate è in capo all'Ente gestore del parco, nello specifico caso al Parco Lombardo della Valle del Ticino;
 - il procedimento di cui alla Comunicazione prot. n. 19663 del 22.06.2022 avviato dal Ministero della Transizione Ecologica non ha coinvolto l'Ente Parco Lombardo della Valle del Ticino, territorialmente competente nel caso specifico;
 - nella relazione geologica elaborato RVBR21001B2249554 non è presa in esame la componente geologica e sismica del vigente PGT del Comune di Robecchetto con Induno, necessaria all'espletamento dell'istruttoria di rilascio dell'autorizzazione allo svicolo idrogeologico di cui al R.D.L. n. 3267 del 30 dicembre 1923, in quanto è stato ignorato il passaggio del cavo in progetto in area sottoposta a vincolo a est della galleria esistente sulla strada denominata costa Turbigina;
- con nostra nota PEC prot. n. 7842 del 5.09.2022, è stata trasmessa al **Ministero della Transizione Ecologica - Dipartimento Energia - Direzione Generale Infrastrutture e Sicurezza - Divisione IV – Infrastrutture Energetiche** ed al **Ministero della Transizione Ecologica - Dipartimento Sviluppo sostenibile - Direzione Generale Valutazioni Ambientali Divisione IV – Inquinamento acustico, elettromagnetico e protezione da radiazioni ionizzanti** (attuale Ministero dell'Ambiente e della Sicurezza Energetica), la deliberazione della Giunta Comunale n. 82 del 1.09.2022 avente per oggetto: *"Determinazioni in merito all'Autorizzazione, ai sensi dell'art. 1-sexies del decreto legge 29 agosto 2003, n. 239, convertito, con modificazioni, dalla legge 27 ottobre 2003, n. 290, e s.m.i., alla costruzione ed all'esercizio di un "nuovo elettrodotto in cavo a 132 kV fra la Stazione Elettrica (SE) Turbigo e la Cabina Primaria (CP) Castano Primo"*;

Preso atto della nota di TERNA prot. n. 111993 del 22.12.2022, pervenuta al prot. comunale n. 11769 del 22.12.2022 ed inoltrata per conoscenza al Ministero dell’Ambiente e della Sostenibilità Energetica, nella quale TERNA;

Richiamata la richiesta di integrazioni del Consorzio di bonifica est Ticino – Villorosi prot. n. 5649 del 6.07.2022, pervenuta al prot. comunale n. 5955 del 7.07.2022, inoltrata al Ministero della Transizione Ecologica e p.c. a TERNA Rete Italia S.p.A. ed ai Comuni di Robecchetto con Induno, Turbigo e Castano Primo;

Dato atto che:

- in data 24.03.2023 al prot. comunale n. 3065, è pervenuta la nota del Ministero dell’Ambiente e della Tutela del Territorio e del Mare (ex Ministero dell’Ambiente e della Sicurezza Energetica) prot. n. 45264 del 24.03.2023, con la quale viene trasmesso a questo Ente l’aggiornamento progettuale, redatto da TERNA, dovuto alla richiesta di integrazione del Consorzio di bonifica est Ticino Villorosi, chiedendo il parere di competenza entro 45 giorni dal 24.03.2023 e quindi entro il 7.05.2023 ed invitando a verificare la presenza della propria determinazione / parere nell’allegato 3 “Elenco pareri”;
- nell’allegato 3 “Elenco pareri” alla voce “Comune di Robecchetto con Induno” non è presente la nostra nota PEC prot. n. 7842 del 5.09.2022 inviata al *Ministero della Transizione Ecologica - Dipartimento Energia - Direzione Generale Infrastrutture e Sicurezza - Divisione IV – Infrastrutture Energetiche* ed al *Ministero della Transizione Ecologica - Dipartimento Sviluppo sostenibile - Direzione Generale Valutazioni Ambientali Divisione IV – Inquinamento acustico, elettromagnetico e protezione da radiazioni ionizzanti* con cui è stata trasmessa la deliberazione della Giunta Comunale n. 82 del 1.09.2022;
- con nota prot. 3680 del 13.04.2023 questa Amministrazione ha dato riscontro alla citata nota PEC prot. n. 0045264 del 24.03.2023 avente per oggetto: “*EL-508: Autorizzazione, ai sensi dell’articolo 1-sexies del decreto legge 29 agosto 2003, n. 239, convertito, con modificazioni, dalla legge 27 ottobre 2003, n. 290, e s.m.i., alla costruzione ed all’esercizio di un “nuovo elettrodotto in cavo a 132 kV fra la Stazione Elettrica (SE) Turbigo e la CP Castano Primo”. L’opera ricade nei Comuni di Turbigo, Robecchetto con Induno e Castano Primo, in provincia di Milano, Regione Lombardia. Proponente: TERNA S.p.A. Aggiornamento progettuale*”, trasmettendo la deliberazione della Giunta Comunale n. 82 del 1.09.2022 e la nota PEC prot. n. 7842 del 5.09.2022 riservandosi la trasmissione di ulteriori determinazioni in merito all’aggiornamento progettuale redatto da TERNA;

Si evidenzia che l’area di progetto è localizzata secondo lo strumento urbanistico vigente PGT nel Comune di Robecchetto con Induno:

- P.G.T., adottato con deliberazione del Consiglio Comunale n. 37 del 23 settembre 2010, approvato con deliberazione del Consiglio Comunale n. 7 del 28 febbraio 2011, pubblicato sul B.U.R.L. n. 26 serie Avvisi e Concorsi del 29 giugno 2011;
- Variante P.G.T., adottata con deliberazione del Consiglio Comunale n. 18 del 19 aprile 2016, approvata con deliberazione del Consiglio Comunale n. 57 del 25 novembre 2016, pubblicata sul B.U.R.L. serie Avvisi e Concorsi n. 2 del 11 gennaio 2017;

in parte in zona interna all’ambito *I.C. di iniziativa comunale* e in parte in zona distinta nel *Territorio compreso nel Parco Regionale delle Valle del Ticino* (Variante Generale al Piano Territoriale di Coordinamento del Consorzio Parco Lombardo della Valle del Ticino, pubblicata sul B.U.R.L. 2° supplemento al n. 40 del 5.10.2001)

L’area di progetto è interamente sottoposta a vincolo ambientale in base all’art. 142, comma 1, lettera f) del Decreto Legislativo 22 gennaio 2004 n. 42 e s.m.i..

Parte dell’area di progetto esterna all’ambito *I.C. di iniziativa comunale* ricadente nel *Territorio compreso nel Parco Regionale delle Valle del Ticino* è soggetta a vincolo idrogeologico di cui al R.D.L. n. 3267 del 30 dicembre 1923.

Vista la documentazione progettuale presentata, comprensiva dell’aggiornamento progettuale di cui alla nota del Ministero dell’Ambiente e della Tutela del Territorio e del Mare prot. n. 45264 del 24.03.2023, si

confirma il contenuto dell'attestazione di conformità allegata alla deliberazione della Giunta Comunale n. 82 del 1.09.2022 e si osserva che:

- Il tracciato del nuovo elettrodotto in cavo a 132kV interrato in progetto e il tracciato della linea aerea in dismissione attraversano aree boscate del territorio del Comune di Robecchetto con Induno classificate nel Piano Settore Boschi del Parco del Ticino;
- L'Autorizzazione allo svicolo idrogeologico ai sensi della LR 31/2008 nelle aree boscate è in capo all'Ente gestore del parco, nello specifico caso al Parco Lombardo della Valle del Ticino;
- Il procedimento di cui alla Comunicazione prot. n. 19663 del 22.06.2022 avviato dal Ministero della Transizione Ecologica non ha coinvolto l'Ente Parco Lombardo della Valle del Ticino, territorialmente competente nel caso specifico;
- Nella relazione geologica elaborato RVBR21001B2249554 non è presa in esame la componente geologica e sismica del vigente PGT del Comune di Robecchetto con Induno, necessaria all'espletamento dell'istruttoria di rilascio dell'autorizzazione allo svicolo idrogeologico di cui al R.D.L. n. 3267 del 30 dicembre 1923, in quanto è stato ignorato il passaggio del cavo in progetto in area sottoposta a vincolo a est della galleria esistente sulla strada denominata costa Turbigina;

Preso atto che fra le determinazioni espresse dall'Amministrazione Comunale di Robecchetto con Induno è espressa l'indicazione di modificare il percorso dell'elettrodotto in cavo a 132 kV interrato in progetto, individuando un percorso che eviti l'attraversamento delle zone residenziali più densamente popolate in particolare il tratto di Via Arese e di Via Cavour, proponendo in alternativa di eseguire i lavori sul seguente percorso: in uscita dalla strada podereale nel Comune di Castano Primo sul tratto di Via Arese in direzione nord, svoltare a sinistra su Via Einaudi, innestarsi in rotatoria e piegare nuovamente verso sud sempre su Via Einaudi (Via 9 novembre 1989 per il Comune di Turbigo);

Pertanto, tutto ciò premesso, con la presente si attesta che:

- l'intervento in progetto e la variante al percorso di interramento del cavo, proposta dall'amministrazione comunale, *relativamente alla porzione ricadente all'interno dell'ambito I.C. di iniziativa comunale risulta conforme alle prescrizioni dei piani urbanistici ed edilizi vigenti;*
- l'intervento in progetto *relativamente alla porzione ricadente all'esterno dell'ambito I.C. di iniziativa comunale nel Territorio compreso nel Parco Regionale delle Valle del Ticino, verificato che l'Ente Parco Lombardo della Valle del Ticino non è stato coinvolto nel procedimento avviato, allo stato attuale non risulta dichiarabile in quanto non risulta soddisfatta la normativa prevista dalla LR 31/2008.*

Per il successivo proseguo del progetto dovranno essere rispettate le successive **osservazioni tecniche**.

Osservazioni tecniche:

1. Nel ripristino delle pavimentazioni stradali manomesse dovrà essere garantita l'esecuzione con le seguenti modalità:

Pavimentazione in asfalto

Rinterro dello scavo con materiale di risulta quando trattasi di scavi fino alla profondità di m 1, mentre si dovrà utilizzare materiale di cava per profondità maggiori; rullatura e costipamento per strati non superiori a 40/50 cm con opportune apparecchiature o mezzi.

Onde evitare la fuoriuscita di materiale dallo scavo e il crearsi di situazioni di pericolo, al completamento dei lavori, deve essere effettuato l'immediato ripristino della pavimentazione con Tout-venant bitumato, dello spessore non inferiore a cm. 10 compresso.

Tale ripristino dovrà essere garantito e ripristinato, anche con eventuali ricariche, per un periodo di almeno 24 mesi dalla data di ultimazione dello stesso, riportata nella scheda di lavoro relativa, che dovrà essere compilata dall'Ente gestore dell'impianto e che dovrà contenere il nominativo dell'impresa esecutrice.

Il manto di usura, dello spessore non inferiore a cm. 4,0 compresso, dovrà essere eseguito entro 3 mesi ed esteso per tutta la larghezza della strada interessata dai lavori.

Marciapiedi

Nel caso di manomissione di marciapiedi il ripristino dovrà essere esteso a tutta la larghezza degli stessi. Indipendentemente dal tipo di pavimentazione (asfalto o porfido).

Dovrà essere realizzato un sottofondo in calcestruzzo di spessore non inferiore a cm. 10.

I cordoli dovranno essere ripristinati rispettando la planarità e la verticalità con quelli adiacenti, sostituendo quelli danneggiati durante i lavori o in evidente stato di fatiscenza.

Nel caso di scivoli al servizio dei disabili è necessario rispettare con precisione tale indicazione evitando differenze di quota tra i cordoli per evitare disagi agli utenti. 5.

2. L'impresa autorizzata per l'intervento in oggetto dovrà provvedere al ripristino degli eventuali assestamenti che potranno verificarsi nell'arco dei successivi due anni dalla data di ultimazione lavori (conclusione della posa del tappeto di usura sulla sede stradale).
3. La segnaletica orizzontale dovrà essere eseguita immediatamente dopo la posa del tappeto di usura e ripetuta con ripasso della stessa dopo 6 mesi dalla prima esecuzione, al fine di garantire un'adeguata durata nel tempo.
4. Le strade provinciali interessate dai lavori dovranno essere ripristinate secondo le disposizioni contenute nel Verbale di Constatazione dei limiti del centro abitato prot. comunale n. 9575 del 21.11.2021 sottoscritto con la Città Metropolitana di Milano.
5. La demolizione dell'elettrodotto aereo dismesso, disposta dal progetto, dovrà avvenire entro e non oltre un anno dalla messa in funzione dell'elettrodotto in cavo a 132 kV interrato, così da migliorare in tempi ragionevoli la visione ambientale, in particolare in corrispondenza dell'area occupata dal plesso scolastico comunale, precisando che la demolizione del traliccio presente all'interno del giardino del plesso scolastico non potrà avvenire nel periodo di utilizzo delle strutture scolastiche per l'attività didattica.

per LA RESPONSABILE DELL'AREA 2
GESTIONE DEL TERRITORIO – LAVORI PUBBLICI – AMBIENTE E SUAP
Arch. Nazarena De Bernardi
IL RESPONSABILE DELL'AREA 1
GESTIONE AMMINISTRATIVA FINANZIARIA – SOCIOEDUCATIVA E CULTURALE
Dr. Francesco Fredella

Documento informatico sottoscritto digitalmente ai sensi degli artt. 20 e successivi D.lgs. n. 82/2005.



Firmato digitalmente da:
FREDELLA FRANCESCO
Firmato il 20/04/2023 14:54
Seriale Certificato: 1828750
Valido dal 12/10/2022 al 12/10/2025

InfoCamere Qualified Electronic Signature CA



COMUNE DI ROBECCHETTO CON INDUNO

PROPOSTA DI DELIBERAZIONE GIUNTA COMUNALE N. 40

OGGETTO

Determinazioni in merito all'Autorizzazione, ai sensi dell'art. 1 - sexies del decreto legge 29 agosto 2003, n. 239, convertito, con modificazioni, dalla legge 27 ottobre 2003, n. 290, e s.m.i., alla costruzione ed all'esercizio di un "nuovo elettrodotto in cavo a 132 kV fra la Stazione Elettrica (SE) Turbigio e la Cabina Primaria (CP) Castano Primo" a riscontro della richiesta formulata dal Ministero dell'Ambiente e della Tutela del Territorio e del Mare prot. 0045264.24-03-2023 a seguito dell'aggiornamento progettuale predisposta dal GRUPPO TERNA S.p.A.

Il Responsabile dell'Area Amministrativa - Finanziaria

Attesa la propria competenza in base al vigente ordinamento interno del Comune;
Richiamato l'art. 49, comma 1, del Decreto Legislativo 18 agosto 2000 n. 267;
Vista la proposta di deliberazione in oggetto;
Per quanto concerne la **regolarità tecnica**
ESPRIME PARERE FAVOREVOLE

Data 20/04/2023

Il Responsabile dell'Area Amministrativa - Finanziaria
Dr. Fredella Francesco
F.to digitalmente



COMUNE DI ROBECCHETTO CON INDUNO

PROPOSTA DI DELIBERAZIONE N. 40

OGGETTO

Determinazioni in merito all'Autorizzazione, ai sensi dell'art. 1 - sexies del decreto legge 29 agosto 2003, n. 239, convertito, con modificazioni, dalla legge 27 ottobre 2003, n. 290, e s.m.i., alla costruzione ed all'esercizio di un "nuovo elettrodotto in cavo a 132 kV fra la Stazione Elettrica (SE) Turbigio e la Cabina Primaria (CP) Castano Primo" a riscontro della richiesta formulata dal Ministero dell'Ambiente e della Tutela del Territorio e del Mare prot. 0045264.24-03-2023 a seguito dell'aggiornamento progettuale predisposta dal GRUPPO TERNA S.p.A.

Il Responsabile dell'Area Amministrativa-Finanziaria

Attesa la propria competenza in base al vigente ordinamento interno del Comune;
Richiamato l'art. 49, comma 1, del Decreto Legislativo 18 agosto 2000 n. 267;
Vista la proposta di deliberazione in oggetto;
Per quanto concerne la **regolarità contabile**
ESPRIME PARERE FAVOREVOLE

Data 20/04/2023

Il Responsabile dell'Area Amministrativa-Finanziaria
Dr. Francesco Fredella
F.to digitalmente



COMUNE DI ROBECCHETTO CON INDUNO
Città Metropolitana di Milano

PUBBLICAZIONE ALL'ALBO PRETORIO

GIUNTA COMUNALE

ATTO N. 36 DEL 20/04/2023

Si certifica che copia della presente deliberazione viene pubblicata all'Albo Pretorio del Comune per 15 giorni dal giorno 24/04/2023 al giorno 09/05/2023 ai sensi dell'art. 124, comma 1, del D.Lgs. 18/8/2000 n. 267.

Robecchetto con Induno, li 24/04/2023

IL SEGRETARIO COMUNALE
Dr. Fredella Francesco

F.to Digitalmente

c_c052 1 PG 0011630 2022-07-07 16:26:31 protocollo@cert.comune.castanoprino.mi.it Comune di
Castano Primo Edilizia Privata Pozzoni Eleonora Ufficio Protocollo dgisseg.div05@pec.mise.gov.it
DGISSEG.DIV05@PEC.MISE.GOV.IT VA@pec.mite.gov.it MINISTERO DELLA TRANSIZIONE ECOLOGICA
autorizzazioneconcertazione@pec.terna.it TERNA RETE ITALIA S.P.A, SVILUPPO E PROGETTI SPECIALI –
GESTIONE PROCESSI AMMINISTRATIVI -AUTORIZZAZIONI E CONCER-TAZIONE – NORD OVEST VIALE EGIDIO
GALBANI 70 - 00100 ROMA - RM OGGETTO: POSIZIONE N. EL-508 AUTORIZZAZIONE, AI SENSI
DELL'ARTICOLO 1-SEXIESDEL DECRETO LEGGE 29 AGOSTO 2003, N. 239, CONVERTITO, CON
MODIFICAZIONI, DALLA LEGGE 27 OTTOBRE 2003, N. 290, E S.M.I.,ALLA COSTRUZIONE ED ALL'ESERCIZIO DI
UN "NUOVO ELETTRODOTTO IN CAVO A 132 KV FRA LA STAZIONE ELETTRICA (SE) TURBIGO E LA CP
CASTANO PRIMO". RIF PROT N 19663 DEL 22.06.2022 – NS PROT 10568 DEL 22.06.2022 POSIZIONE N. EL-
508 - CASTANO PRIMO CONFORMITÀ URBANISTICA

Comune di Robecchetto con Induno

Piazza della Libertà, 12
20020 Robecchetto con Induno (MI)
comune.robecchetto@postecert.it

Ministero dell'Ambiente e della Sostenibilità Energetica

Dipartimento energia (DiE)
Direzione generale infrastrutture e sicurezza (IS)
Divisione IV – Infrastrutture Energetiche
IS@Pec.Mite.gov.it

e p.c.

Ministero dell'Ambiente e della Sostenibilità Energetica

Dipartimento Sviluppo Sostenibile
Direzione Generale Valutazioni Ambientali,
Divisione IV elettrodotti
VA@pec.mite.gov.it

Oggetto: EL 508_ Nuovo elettrodotto in cavo a 132 kV fra la Stazione Elettrica (SE) Turbigo e la CP Castano Primo

Riscontro nota prot. 4100 del 27.04.2023

Facendo riferimento alla Vs nota in oggetto, trasmessa dal Ministero dell'Ambiente e della Sostenibilità Energetica con nota 92404 del 07.06.2023, in considerazione dei medesimi contenuti presenti nella delibera di giunta comunale n. 36 ad essa allegata, si conferma quanto già controdedito con nostra nota prot. 65053 del 21.06.2023, che per comodità si allega.

Cordiali saluti.

**Area Nord Ovest
Raffaele Fiorentino**

Riferimenti per contatti:

Istruttore: Emanuela Carè

Cell. 342 1227069 E-mail: emanuela.care@terna.it

Comune di Robecchetto con Induno

Piazza della Libertà, 12
20020 Robecchetto con Induno (MI)
comune.robecchetto@postecert.it

e p.c. **Ministero dell'Ambiente e della Sostenibilità Energetica**
Dipartimento energia (DiE)
Direzione generale infrastrutture e sicurezza (IS)
Divisione IV – Infrastrutture Energetiche
IS@Pec.Mite.gov.it

Ministero dell'Ambiente e della Sostenibilità Energetica

Dipartimento Sviluppo Sostenibile
Direzione Generale Valutazioni Ambientali,
Divisione IV elettrodotti
VA@pec.mite.gov.it

Oggetto: EL 508_ Nuovo elettrodotto in cavo a 132 kV fra la Stazione Elettrica (SE) Turbigo e la CP Castano Primo

Riscontro nota prot. 4095 del 27.04.2023

Facendo riferimento alla Vs nota in oggetto, si rappresenta quanto segue:

- ✓ **Razionalizzazione linee aeree**_ il progetto in autorizzazione consentirà di ridurre la pressione delle infrastrutture elettriche aeree sul territorio per mezzo di una razionalizzazione della rete locale consistente nella demolizione di circa 3 km di linea aerea a 132 kV di cui 2,5 km nel solo Comune di Robecchetto con Induno a fronte della realizzazione di 500 m di linea a 132 kV in cavo interrato;
- ✓ **Richiesta modifica tracciato**_ nel confermare quanto già anticipato con ns nota 111993 del 22.12.2022, si specifica che la variante del tracciato richiesta dal Consorzio Villorosi nasce unicamente da una criticità tecnica. evidenziata dal Consorzio, in merito alla compatibilità del tracciato del cavo con lo strumento di misura denominato "Ex Poireè" del Naviglio Grande e la strada alzaia. Detta modifica non ha comportato un allungamento dei tempi di chiusura della CdS in quanto l'ottimizzazione richiesta ha determinato una traslazione della fascia potenzialmente impegnata di soli 5 m (ad eccezione di un brevissimo tratto di 11 m in cui la traslazione è stata di 20 m) rispetto a quella rappresentata nell'istanza prot. 33409 del 19.04.2022. Per la non significatività della modifica, non è stato necessario coinvolgere nuovi proprietari piuttosto che aggiornare, nelle conclusioni, le diverse relazioni specialistiche (il MASE ha comunicato che i pareri già resi "*saranno ritenuti acquisiti e confermati ai fini dell'esito del procedimento*");
- ✓ **Ripristino sedi stradali**_ si conferma il ripristino delle strade interessate dai lavori di posa dell'elettrodotto in cavo, compreso di fresatura e formazione tappetino d'usura e secondo le disposizioni contenute nel Verbale di Constatazione dei limiti del centro abitato prot. n. 9575 del 21.11.2021 indicato nella nota in oggetto;
- ✓ **Demolizione elettrodotto aereo**_ si conferma la sua dismissione entro un anno dalla messa in funzione dell'elettrodotto in cavo a 132 kV;

In merito alla richiesta di *“un contributo economico a titolo di risarcimento..... da destinarsi alla manutenzione straordinaria e messa in sicurezza delle strade comunali”*, Terna si rende disponibile a valutare la stipula di una Convenzione per la compensazione degli eventuali impatti ambientali residui prodotti dalla realizzazione dell'intervento elettrico previa sottoscrizione di un Protocollo d'Intesa di condivisione localizzativa dello stesso.

Con riferimento, poi, all'attestazione di conformità urbanistica del 20.04.2023, allegata alla nota di cui all'oggetto si specifica che:

- ✓ **Parco Lombardo del Ticino** quest'ultimo è stato coinvolto a seguito dell'aggiornamento progettuale dal Ministero dell'Ambiente e della Sostenibilità Energetica (MASE) (prot. n. 0045264 del 24.03.2023), ed ha rilasciato il nulla osta di competenza;
- ✓ **Aggiornamento relazione geologica** a seguito della richiesta pervenuta da codesto Comune con nota prot. 0007841 del 05.09.2022, si è provveduto ad integrare il documento in questione con la componente geologica e sismica del PGT vigente del Comune di Robecchetto con Induno. La relazione così aggiornata Vi è stata trasmessa con nota prot. GRUPPOTERNA/P20230030177 del 17.03.2023, oltre ad essere presente negli elaborati messi a disposizione degli Enti dal MASE con la nota di cui al punto precedente.

Infine si prende atto di quanto comunicato dal Comune di Turbigo con nota 6528 del 08.05.2023, in allegato, in merito al rilascio dell'autorizzazione di vincolo idrogeologico che *“come concordato con Parco Lombardo della Valle del Ticino e con il **Comune di Robecchetto con Induno** sarà emessa dal Parco stesso, dietro parere dei Comuni, in quanto ai sensi della L.R. 31/08 Parco Ticino”* *“solo a seguito di presentazione del progetto definitivo/esecutivo”*.

Cordiali saluti.

Area Nord Ovest

Raffaele Fiorentino

Firmato digitalmente da:
Raffaele Fiorentino
Data: 21/06/2023 11:17:18

Riferimenti per contatti:

Istruttore: Emanuela Carè

Cell. 342 1227069 E-mail: emanuela.care@terna.it



Città di Castano Primo
Città Metropolitana di Milano

Servizio Lavori Pubblici Territorio e Ambiente

Protocollo n. [assegnato dal sistema]

MINISTERO DELLA TRANSIZIONE ECOLOGICA

Dipartimento Energia-D.G. infrastrutture e sicurezza
Div. IV –Infrastrutture energetiche
Via Molise, 2 -00187 ROMA
PEC: dgisseg.div05@pec.mise.gov.it

MINISTERO DELLA TRANSIZIONE ECOLOGICA

Dipartimento Sviluppo sostenibile-D.G. Valutazioni Ambientali
Divisione IV -Inquinamento acustico, elettromagnetico e
protezione da radiazioni ionizzanti
Viale Cristoforo Colombo 44 -00147 Roma
PEC: VA@pec.mite.gov.it

Referente per la Società Terna S.p.A.

Terna Rete Italia S.p.A, Sviluppo e Progetti Speciali –Gestione
Processi Amministrativi -Autorizzazioni e Concertazione –
Nord Ovest
via Egidio Galbani, 70 –00156 Roma
PEC: autorizzazioniconcertazione@pec.terna.it

OGGETTO: Posizione n. EL-508

Autorizzazione, ai sensi dell'articolo 1-sexies del decreto legge 29 agosto 2003, n. 239, convertito, con modificazioni, dalla legge 27 ottobre 2003, n. 290, e s.m.i., alla costruzione ed all'esercizio di un "nuovo elettrodotto in cavo a 132 kV fra la Stazione Elettrica (SE) Turbigo e la CP Castano Primo".

Rif prot n 19663 del 22.06.2022 – ns prot 10568 del 22.06.2022

Tenuto conto che, come indicato nella nota sopra richiamata, al Comune, ai sensi del D.L. n. 239/2003, compete il rilascio del parere motivato ai fini della verifica della conformità urbanistica delle suddette opere, nonché altri eventuali pareri o nulla osta per i quali l'ente locale abbia la competenza;

con riferimento a quanto in oggetto e per quanto di competenza, ai fini della verifica della conformità urbanistica si precisa che le aree oggetto di intervento ricadono interamente:

- In Ambito agricolo strategico – AAs a seguito del vincolo derivante dall'applicazione dell'art. 60 della Nda del PTC di Città Metropolitana di Milano, recepito all'art. 47 delle vigenti NTA di PGT che prevede: "Gli ambiti agricoli strategici "AAS" sono costituiti dai terreni destinati all'attività



agricola di interesse strategico (AAS) ai sensi dell'articolo 60 delle Nda del PTCP, approvato con Deliberazione di Consiglio Provinciale n. 93 del 17 dicembre 2013, al quale si rinvia per la disciplina. 2. Fatto salvo quanto previsto nell'Art. 60 delle Nda del PTCP vigente, gli appezzamenti di terreno costituenti le aziende agricole devono essere conservati, favorendone l'accorpamento ed evitandone la frammentazione; l'insediamento di nuove aziende agricole che comportino la realizzazione di nuovi impianti a cascina o la costruzione di nuove attrezzature è subordinato al parere favorevole dell'Ente competente in materia. 3. Fatto salvo quanto previsto nell'Art. 60 delle Nda del PTCP vigente, la realizzazione di nuove costruzioni ed attrezzature in ampliamento di quelle esistenti è consentita a condizione che: a) siano realizzate in prossimità degli insediamenti esistenti avendo cura del corretto inserimento ambientale; b) la progettazione si estenda all'area a verde circostante, prevedendo eventuali interventi di mitigazione; c) la tipologia delle nuove costruzioni si conformi alle caratteristiche degli edifici tradizionali; d) le costruzioni residenziali si inseriscano nel complesso architettonico compositivo dell'insediamento tipico delle cascine; e) si utilizzino preferibilmente materiali e tecnologie tradizionali; f) l'aspetto esteriore degli edifici ed i colori si uniformino alla tradizione dell'architettura rurale della pianura lombarda. 4. Fatto salvo quanto previsto nell'Art. 60 delle Nda del PTCP vigente, la realizzazione di eventuali recinzioni all'esterno del perimetro IC è disciplinata da quanto previsto dal PTC del Parco e dall'Abaco del territorio a fini paesistici prevalenti rispetto alle previsioni comunali. 5. Fatto salvo quanto previsto nell'Art. 60 delle Nda del PTCP vigente, la realizzazione di impianti per l'allevamento è subordinata alla realizzazione di impianti di depurazione delle acque reflue."

- in area extra perimetro di Iniziativa Comunale del PTC del Parco Regionale della Valle del Ticino alla quale si ritiene debba essere richiesto il competente parere, eventualmente anche per gli aspetti di natura paesaggistica, su cui il Comune di Castano Primo non ha competenza.

Si precisa che il Comune di Castano Primo è dotato di Piano di Governo del Territorio (PGT), approvato con Delibera del Consiglio Comunale n. 53 del 25/09/2009 ed esecutivo ai sensi di legge dal 20/01/2010 (B.U.R.L. n. 3 del 20/01/2010), modificato con successive varianti, di cui le ultime approvate con Delibera di Consiglio Comunale n. 9 del 28/02/2019 (B.U.R.L. Serie Avvisi e Concorsi n.28 del 10/07/2019) per VARIANTE AL PIANO DELLE REGOLE E CORREZIONE ERRORI MATERIALI DEGLI ATTI DI PGT 2018 e Delibera di Consiglio Comunale n. 15 del 27 aprile 2020 (BURL Serie Avvisi e concorsi n. 18 del 05.05.2021) per "Correzione di errori materiali degli atti di PGT non costituenti variante".

Cordiali saluti.



Il Responsabile del Servizio
Lavori Pubblici, Territorio ed Ambiente
FIRMATO DIGITALMENTE
Arch. Debora Albertini

Documento informatico sottoscritto digitalmente ai sensi degli artt. 20 e successivi D.Lgs 82/2005. L'originale del documento è conservato presso l'archivio informatico dell'Ente. La firma è

Ufficio Edilizia Privata: tel. 0331/888050 mail urbanistica@comune.castanoprino.mi.it

Spett.

MINISTERO DELL'AMBIENTE E DELLA SICUREZZA ENERGETICA
Dipartimento ENERGIA
Direzione Generale Infrastrutture e Sicurezza
Divisione IV – Infrastrutture energetiche
dgisseg.div05@pec.mise.gov.it

MINISTERO DELL'AMBIENTE E DELLA SICUREZZA ENERGETICA
Dipartimento Sviluppo Sostenibile
Direzione Generale Valutazioni Ambientali - Divisione IV
Via Cristoforo Colombo 44 - 00147 Roma
VA@pec.mite.gov.it

Referente per la Società Terna S.p.A.

Terna Rete Italia S.p.A, Sviluppo e Progetti Speciali – Gestione Processi Amministrativi - Autorizzazioni e Concertazione – Nord Ovest
via Egidio Galbani, 70 – 00156 Roma
autorizzazioniconcertazione@pec.terna.it

Rif. pratica prot. n. 9618/22

OGGETTO: EL –508 Autorizzazione, ai sensi dell'articolo 1-sexies del decreto legge 29 agosto 2003, n. 239, convertito, con modificazioni, dalla legge 27 ottobre 2003, n. 290, e s.m.i., alla costruzione ed all'esercizio di un "nuovo elettrodotto in cavo a 132 kV fra la Stazione Elettrica (SE) Turbigo e la CP Castano Primo".
Avvio procedimento e Indizione della conferenza di servizi semplificata in modalità asincrona

Vista la nota in merito all'oggetto prot. n. 28308 del 09/09/2022 (ns. prot. 9618 del 12/09/2022).

Richiamata la nota prot. 19663 del 22/06/2022 di avvio del procedimento e Indizione della conferenza di servizi semplificata in modalità asincrona, a suo tempo non inviata all'Ente scrivente e trasmessa in allegato alla nota prot. n. 28308 del 09/09/2022 sopra citata.

Rilevato che oggetto della determinazione da assumere è l'autorizzazione alla costruzione ed all'esercizio del "nuovo elettrodotto in cavo a 132 kV fra la Stazione Elettrica (SE) Turbigo e la CP Castano Primo", nei Comuni di Turbigo, Robecchetto con Induno e Castano Primo, in provincia di Milano, Regione Lombardia.

Vista la documentazione resa disponibile al link indicato nella lettera del 12/09/2022 sopra richiamata.

Visti i successivi elaborati trasmessi da TERNA con note prot. n. 11368 del 26/10/2022, prot. 11674 del 04/11/2022 e prot. 12601 del 29/11/2022, relativi all'aggiornamento della documentazione di progetto a seguito di richiesta di modifica da parte del Consorzio di Bonifica Est Ticino Villorosi *ai fini dell'ottimizzazione del tracciato sia all'altezza dell'attraversamento del Naviglio Grande al fine di allontanare il passaggio dallo*

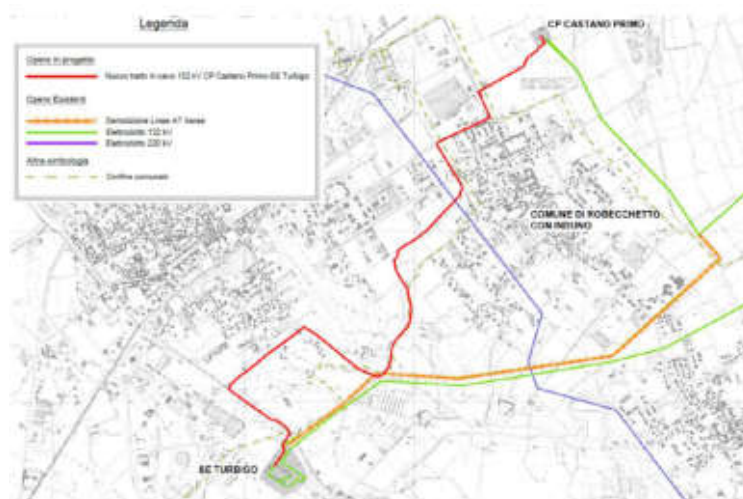
U.O.4 – Settore Pianificazione Paesaggio e GIS
Tel: 0297210213
Email: urbanistica@parcoticino.it

Parco Lombardo della Valle del Ticino
Via Isonzo, 1 - 20013 Pontevecchio di Magenta -MI-
parco.ticino@pec.regione.lombardia.it www.parcoticino.it

strumento di misura posto a valle della traversa idraulica denominata "Ex Poireè, sia nel tratto in parallelo al Naviglio stesso "esternamente alla sede della strada alzaia".

Preso atto che:

- Terna, nell'ambito dei suoi compiti istituzionali, ha individuato un insieme di interventi atti ad aumentare la resilienza del sistema elettrico a fronte di eventuali eventi meteorologici avversi; tali interventi sono stati inseriti nel "Piano Resilienza 2021", nel quale è indicato anche l'intervento oggetto della presente domanda di autorizzazione;
- L'opera, più in dettaglio, consiste in un collegamento tra la Sottostazione Elettrica Terna esistente di Turbigo e la esistente Cabina Primari di e-Distribuzione Castano Primo ed è composta da una terna di cavi interrati a 132 kV, con uno sviluppo di circa 4.5 km intercettando i comuni di Turbigo, Robecchetto con Induno e Castano Primo, in Provincia di Milano; l'intervento consentirà inoltre la demolizione di circa 3 km di linea aerea a 132 kV e 11 sostegni;
- L'intervento in progetto, avendo uno sviluppo complessivo di elettrodotti in cavo inferiore ai 40 km, non è soggetto a procedura di "valutazione di impatto ambientale" né a "verifica di assoggettabilità a VIA", ai sensi del D. Lgs. 152/2006 art.6, commi 6 e 7.



Planimetria degli interventi in progetto



variante di tracciato in recepimento richiesta Villorosi

- Al termine dei lavori di realizzazione delle opere in progetto, sono previsti i seguenti interventi di ripristino ambientale:
 - pulizia delle aree interferite, con asportazione di eventuali rifiuti e/o residui di lavorazione;
 - rimodellamento morfologico locale e puntuale in maniera tale da raccordare l'area oggetto di smantellamento con le adiacenti superfici del fondo, utilizzando il terreno vegetale precedentemente accantonato;
 - c) sistemazione finale dell'area mediante la **ricostituzione della coltura esistente** in aree agricole, l'**inerbimento** nelle aree prative e incolte.

Verificato che l'intervento interessa aree vincolate e/o a tutela paesaggistica, nello specifico interessa il Parco lombardo della Valle del Ticino e "territori coperti da foreste e da boschi [...]" (art.142, lett. f e g, D. Lgs. n.42/2004). Le opere in progetto intercettano aree soggette a Vincolo Idrogeologico ai sensi del R.D.

U.O.4 – Settore Pianificazione Paesaggio e GIS

Tel: 0297210213

Email: urbanistica@parcoticino.it

Parco Lombardo della Valle del Ticino

Via Isonzo, 1 - 20013 Pontevecchio di Magenta -MI-

parco.ticino@pec.regione.lombardia.it www.parcoticino.it

n.3267/1923. Inoltre non intercettano in modo diretto, ma sono posti immediatamente all'esterno di siti facenti parte la Rete Natura 2000: i siti appartenenti alla Rete Natura 2000 più vicini sono la ZSC-SIC "Turbigaccio, boschi di Castelletto e lanca di Bernate" (IT2010014) e la ZPS "Boschi del Ticino" (IT2080301).

Nello specifico i nuovi tratti di elettrodotto in progetto interessano aree classificate dal PTC del Parco come:

- "zona IC di Iniziativa Comunale";
- "zona G2 di pianura irrigua a prevalente vocazione agricola";

In merito alla potenziale interferenza con i siti Natura 2000 prossimi all'area di intervento, si allega alla presente lo Screening di V.INC.A rilasciato dal competente Settore Gestione Siti Natura 2000.

Sentito nel merito il competente Settore Vegetazione e Boschi, **si evidenzia che l'intervento comporterà la trasformazione di bosco sia per la realizzazione del nuovo cavo interrato, sia per la demolizione della linea aerea (cantierizzazione).**

Alla luce di quanto sopra, per le aree ove l'opera in progetto comporterà una trasformazione del bosco (temporanea o definitiva), dovrà essere presentata domanda di trasformazione.

La domanda dovrà essere completa della seguente documentazione:

1. Relazione sull'opera da realizzarsi in relazione alle aree boscate in trasformazione (opera e cantierizzazione).
2. Planimetria catastale con l'indicazione precisa delle particelle e delle superfici interessate dalla trasformazione.
3. Corografia su Carta Tecnica Regionale in scala 1:10.000 riportante l'area per la quale si richiede la trasformazione.
4. Relazione sulla classificazione del bosco, a firma di tecnico abilitato (dottore forestale o agronomo).
5. Relazione dell'impatto dell'opera sugli ecosistemi e sull'ambiente, con valutazione delle possibili alternative di minore impatto ambientale, analisi delle superfici di bosco trasformate, nonché analisi di compatibilità con la normativa di cui alla L.R. 86/83 e D.G.R. n.7/5983/01.
6. Documentazione fotografica a colori dello stato di fatto delle aree oggetto dell'intervento.
7. Dichiarazione di conformità allo strumento urbanistico vigente o asseverazione di conformità urbanistica redatta dal progettista.
8. Progetto di compensazione proposta, in caso di obbligo di interventi compensativi, ossia un progetto esecutivo redatto da un tecnico abilitato, proponente gli interventi compensativi e costituito da:
 - planimetria catastale con l'indicazione precisa delle particelle e delle superfici interessate dalla compensazione;
 - relazione tecnica dettagliata degli interventi compensativi proposti;
 - corografia su Carta Tecnica Regionale in scala 1:10.000, riportante l'area oggetto degli interventi compensativi proposti;
 - computo metrico estimativo degli interventi compensativi proposti, in caso di trasformazione in aree con elevato coefficiente di boscosità;
 - computo metrico degli interventi compensativi proposti, in caso di trasformazione in aree con insufficiente coefficiente di boscosità;
 - piano di manutenzione dei rimboschimenti/imboschimenti.

9. Assenso del proprietario e del conduttore dei terreni oggetto di interventi compensativi all'esecuzione degli interventi compensativi e, in caso di inadempimento parziale o totale nell'esecuzione degli stessi, all'intervento sostitutivo dell'ente pubblico; (D.G.R. 7/5983/01 e D.G.R. 8/675/05 e succ.mod.).

Rispetto alla verifica di conformità con la pianificazione vigente, si ritiene che **l'intervento nel suo complesso comporti un miglioramento complessivo dell'assetto paesaggistico dell'area** andando a sostituire i supporti e la linea aerea esistenti con un elettrodotto interrato e sia coerente con gli obiettivi di tutela paesaggistico e ambientale dello strumento di pianificazione, Piano Territoriale di Coordinamento del Parco regionale, approvato con D.G.R. 5983/2001.

Si valuti la possibilità di effettuare, in corrispondenza dei tratti in demolizione, interventi di recupero forestale in corrispondenza dei varchi che permarranno all'interno dei tratti boscati -al fine di migliorarne la componente arborea ed arbustiva – con un progetto di miglioramento che preveda il taglio delle specie alloctone invasive (esempio ailanto), se presenti ed interventi di sfollo a carico della Robinia e la eventuale sotto piantagione di specie arboree e arbustive autoctone in alcune aree opportunamente individuate su cartografia. Il progetto dovrà essere sottoposto a preventiva autorizzazione del Settore Vegetazione e Boschi del Parco.

In merito alla **potenziale interferenza con i siti Natura 2000** prossimi all'area di intervento, si allega alla presente lo Screening di V.INC.A rilasciato dal competente Settore Gestione Siti Natura 2000.

Distinti saluti.

La Responsabile UO4

Francesca Trotti

Documento informatico firmato digitalmente ai sensi del D.Lgs 82/2005 s.m.i. e norme collegate, il quale sostituisce il documento cartaceo e la firma autografa

Referenti per l'istruttoria:

Dott. Fulvio Caronni Settore Vegetazione e Boschi – 0297210226

Dott.ssa Francesca Trotti Settore Pianificazione Paesaggio e GIS – 0297210239

Spett.

Terna Rete Italia S.p.A.

**Sviluppo e Progetti Speciali – Gestione Processi
Amministrativi - Autorizzazioni e Concertazione
Nord Ovest**

via Egidio Galbani, 70 – 00156 Roma

PEC: autorizzazionieconcertazione@pec.terna.it

Spett.

REGIONE LOMBARDIA

DG Ambiente e Clima

**U.O. Sviluppo sostenibile e tutela risorse
dell'ambiente**

Struttura Natura e Biodiversità

INVIO VIA PEC

Prot. n. 2022/ cfr. n. assegnaz. PEC VP/sn

Oggetto: Intervento di realizzazione di “Cavo interrato a 132 kV tra la Stazione Elettrica (SE) di Turbigio e la CP di Castano Primo” e di demolizione di linea aerea a 132 kV nei comuni di Turbigio, Robecchetto con Induno e Castano Primo (MI). Screening di V.INC.A, ai sensi dell'art. 5 del D.P.R. 357/97 e s.m.i, dell’art. 6 all. C della D.G.R. 8 agosto 2003 n. 7/14106 e della DGR del 16 novembre 2021, n. XI/5523, nei siti ZSC IT2010014 ‘TURBIGACCIO, BOSCHI DI CASTELLETTO E LANCA DI BERNATE’ e ZPS IT2080301 BOSCHI DEL TICINO.

Vista la documentazione relativa all’oggetto trasmessa dal Proponente in data 4.11.2022 (prot. 2022/11674).

Effettuata l’istruttoria di screening secondo il Format screening “Valutatore”, allegato G - DGR 29 marzo 2021 n. XI/4488, previsto dalle Linee Guida nazionali per la Valutazione di Incidenza (VInCA) - Direttiva 92/43/CEE "HABITAT" articolo 6, paragrafi 3 e 4, pubblicate sulla Gazzetta Ufficiale della Repubblica italiana n. 303 del 28.12.2019, allegata alla presente nota quale parte integrante della stessa.

Considerato che l’intervento consiste in un insieme di interventi atti ad aumentare la resilienza del sistema elettrico a fronte di eventuali eventi meteorologici avversi; in particolare le due linee che afferiscono alla CP di Castano Primo risultano dalle analisi particolarmente vulnerabili a vento forte.

Nel dettaglio si tratta della realizzazione di un nuovo tratto 132 kV in cavo interrato fra la Stazione Elettrica (SE) Turbigio e la CP Castano Primo per una lunghezza di 4,5 km e nella la demolizione di circa 3 km di linea aerea a 132 kV.

Richiamato che l’area di intervento si colloca esternamente al perimetro dei siti gestiti dal Parco lombardo della Valle del Ticino IT2010014 ZSC TURBIGACCIO, BOSCHI DI CASTELLETTO E LANCA DI BERNATE e ZPS IT2080301 BOSCHI DEL TICINO, posti ad una distanza di 0,2 km circa.

U.O.9 – Settore Gestione siti natura 2000

Tel: 0297210218

Email: natura2000@parcoticino.it

Parco Lombardo della Valle del Ticino

Via Isonzo, 1 - 20013 Pontevecchio di Magenta -MI-

parco.ticino@pec.regione.lombardia.it www.parcoticino.it

Considerato che non verranno interferiti habitat di interesse comunitario e viste le condizioni d'obbligo proposte.

Verificato che l'esito dello screening specifico risulta concluso positivamente, senza necessità di procedere alla Fase 2 "Valutazione Appropriata".

Tutto ciò premesso,

si ritiene che l'intervento di realizzazione di un "cavo interrato a 132 kV tra la Stazione Elettrica (SE) di Turbigo e la CP di Castano Primo" e la demolizione di circa 3 km di linea aerea a 132 kV nei comuni di Turbigo, Robecchetto con Induno e Castano Primo (MI), esterno ai siti Natura 2000, **non possa pregiudicare il mantenimento dell'integrità degli stessi, con riferimento agli specifici obiettivi di conservazione di habitat e specie** della ZSC IT2010014 'TURBIGACCIO, BOSCHI DI CASTELLETTO E LANCA DI BERNATE' E ZPS IT2080301 BOSCHI DEL TICINO ai sensi dell'art. 5 del D.P.R. 357/97 e s.m.i, dell'art. 6 all. C della D.G.R. 8 agosto 2003 n. 7/14106 e della DGR del 16 novembre 2021, n. XI/5523, **al contrario si ritiene il progetto migliorativo rispetto alla situazione attuale perché permetterà di eliminare per quel tratto il rischio di collisione ed elettrocuzione da parte dell'avifauna.**

Il presente parere è rilasciato ai sensi dell'art. 5 del D.P.R. 357/97 e s.m.i, dell'art. 6 all. C della D.G.R. 8 agosto 2003 n. 7/14106 e della DGR del 16 novembre 2021, n. XI/5523, fatti salvi i diritti e le competenze di terzi.

Ringraziando per l'attenzione, si porgono cordiali saluti.

La Responsabile dell'U.O. 9
Valentina Parco

Documento informatico firmato digitalmente ai sensi del D.Lgs 82/2005 s.m.i. e norme collegate, che sostituisce il documento cartaceo e la firma autografa.

Referenti per la pratica: Valentina Parco, Silvia Nicola – 02 97210253 –
natura2000@parcoticino.it



Spett.

MINISTERO DELL'AMBIENTE E DELLA SICUREZZA ENERGETICA
Dipartimento ENERGIA
Direzione Generale Infrastrutture e Sicurezza
Divisione IV – Infrastrutture energetiche
dgisseg.div04@pec.mise.gov.it

MINISTERO DELL'AMBIENTE E DELLA SICUREZZA ENERGETICA
Dipartimento Sviluppo Sostenibile
Direzione Generale Valutazioni Ambientali - Divisione IV
Via Cristoforo Colombo 44 - 00147 Roma
VA@pec.mite.gov.it

Referente per la Società Terna S.p.A.

Terna Rete Italia S.p.A, Sviluppo e Progetti Speciali – Gestione Processi Amministrativi - Autorizzazioni e Concertazione – Nord Ovest
via Egidio Galbani, 70 – 00156 Roma
autorizzazioniconcertazione@pec.terna.it

Rif. pratica prot. n. 9618/22 – 3591/23

OGGETTO: EL-508: Autorizzazione, ai sensi dell'articolo 1-sexies del decreto legge 29 agosto 2003, n. 239, convertito, con modificazioni, dalla legge 27 ottobre 2003, n. 290, e s.m.i., alla costruzione ed all'esercizio di un "nuovo elettrodotto in cavo a 132 kV fra la Stazione Elettrica (SE) Turbigio e la CP Castano Primo". L'opera ricade nei Comuni di Turbigio, Robecchetto con Induno e Castano Primo, in provincia di Milano, Regione Lombardia.

Proponente: TERNA S.p.A. **Aggiornamento progettuale**

Viste la nota in merito all'oggetto prot. n. 28308 del 09/09/2022 (ns. prot. 9618 del 12/09/2022) e successiva comunicazione prot. 45264 del 24/03/2023 (ns. prot. 3591 del 27/03/2023).

Con la presente si conferma il parere rilasciato con nota Prot. n. 13235 – 9618 del 14/12/2022, comprensivo di Screening di V.INC.A, relativo al progetto già aggiornato con la modifica di tracciato intervenuta in corrispondenza dell'attraversamento del Naviglio Grande nonché del tratto in parallelo al Naviglio a seguito di richiesta del Consorzio di Bonifica Est Ticino Villorosi.

Si ribadisce che, per le aree ove l'opera in progetto comporterà una trasformazione del bosco (temporanea o definitiva), dovrà essere presentata a questo Ente domanda di trasformazione, non allegata alla documentazione sinora trasmessa.

La domanda dovrà essere completa della seguente documentazione:

1. Relazione sull'opera da realizzarsi in relazione alle aree boscate in trasformazione (opera e cantierizzazione).

U.O.4 – Settore Pianificazione Paesaggio e GIS

Tel: 0297210213

Email: urbanistica@parcoticino.it

Parco Lombardo della Valle del Ticino

Via Isonzo, 1 - 20013 Pontevecchio di Magenta -MI-

parco.ticino@pec.regione.lombardia.it www.parcoticino.it

2. Planimetria catastale con l'indicazione precisa delle particelle e delle superfici interessate dalla trasformazione.
3. Corografia su Carta Tecnica Regionale in scala 1:10.000 riportante l'area per la quale si richiede la trasformazione.
4. Relazione sulla classificazione del bosco, a firma di tecnico abilitato (dottore forestale o agronomo).
5. Relazione dell'impatto dell'opera sugli ecosistemi e sull'ambiente, con valutazione delle possibili alternative di minore impatto ambientale, analisi delle superfici di bosco trasformate, nonché analisi di compatibilità con la normativa di cui alla L.R. 86/83 e D.G.R. n.7/5983/01.
6. Documentazione fotografica a colori dello stato di fatto delle aree oggetto dell'intervento.
7. Dichiarazione di conformità allo strumento urbanistico vigente o asseverazione di conformità urbanistica redatta dal progettista.
8. Progetto di compensazione proposta, in caso di obbligo di interventi compensativi, ossia un progetto esecutivo redatto da un tecnico abilitato, proponente gli interventi compensativi e costituito da:
 - planimetria catastale con l'indicazione precisa delle particelle e delle superfici interessate dalla compensazione;
 - relazione tecnica dettagliata degli interventi compensativi proposti;
 - corografia su Carta Tecnica Regionale in scala 1:10.000, riportante l'area oggetto degli interventi compensativi proposti;
 - computo metrico estimativo degli interventi compensativi proposti, in caso di trasformazione in aree con elevato coefficiente di boscosità;
 - computo metrico degli interventi compensativi proposti, in caso di trasformazione in aree con insufficiente coefficiente di boscosità;
 - piano di manutenzione dei rimboschimenti/imboschimenti.
9. Assenso del proprietario e del conduttore dei terreni oggetto di interventi compensativi all'esecuzione degli interventi compensativi e, in caso di inadempimento parziale o totale nell'esecuzione degli stessi, all'intervento sostitutivo dell'ente pubblico; (D.G.R. 7/5983/01 e D.G.R. 8/675/05 e succ.mod.).

Si ribadisce inoltre la richiesta di valutare la possibilità di effettuare, in corrispondenza dei tratti in demolizione, interventi di recupero forestale in corrispondenza dei varchi che permarranno all'interno dei tratti boscati -al fine di migliorarne la componente arborea ed arbustiva – con un progetto di miglioramento che preveda il taglio delle specie alloctone invasive (esempio ailanto), se presenti ed interventi di sfollo a carico della Robinia e la eventuale sotto piantagione di specie arboree e arbustive autoctone in alcune aree opportunamente individuate su cartografia. Il progetto dovrà essere sottoposto a preventiva autorizzazione del Settore Vegetazione e Boschi del Parco.

Distinti saluti.

La Responsabile UO4
Francesca Trotti

Documento informatico firmato digitalmente ai sensi del D.Lgs 82/2005 s.m.i. e norme collegate, il quale sostituisce il documento cartaceo e la firma autografa

Referenti per l'istruttoria:

Dott. Fulvio Caronni Settore Vegetazione e Boschi – 0297210226

Dott.ssa Francesca Trotti Settore Pianificazione Paesaggio e GIS – 0297210239

U.O.4 – Settore Pianificazione Paesaggio e GIS

Tel: 0297210213

Email: urbanistica@parcoticino.it

Parco Lombardo della Valle del Ticino

Via Isonzo, 1 - 20013 Pontevecchio di Magenta -MI-

parco.ticino@pec.regione.lombardia.it www.parcoticino.it

Est Ticino Villoresi**Consorzio di Bonifica**

2.16

DIREZIONE AREA SVILUPPO E GESTIONE RETE

CAL. AIZI SIV/SIV / L. PV OVESI/SSRR/Z.VILL EST/ SV/SIDP

FROT.

Milano,

15 DIC. 2022

TRASMISSIONE A MEZZO PECdgisseg.div05@pec.mise.gov.itVA@goc.mito.gov.itautorizzazioniconcertazione@pec.terna.it**TRASMISSIONE A MEZZO MAIL**omanuola.carc@terna.it**Spett.li****MINISTERO DELLA TRANSIZIONE
ECOLOGICA**

DIPARTIMENTO ENERGIA

D.G. INFRASTRUTTURE E SICUREZZA

Div. IV Infrastrutture energetiche

Via Molise, 2 00187 ROMA

DIPARTIMENTO SVILUPPO

SOSTENIBILE D.G. VALUTAZIONI
AMBIENTALIDiv. IV Inquinamento acustico,
elettromagnetico e protezione da
radiazioni ionizzanti

Viale C. Colombo, 44 00147 ROMA

e p. c.

SOCIETA' TERNA RETE ITALIA S.P.A

SVILUPPO PROGETTI SPECIALI

Gestione Processi Amministrativi -

Autorizzazioni e concertazione -

Nord Ovest

Oggetto: Conferenza dei Servizi per l'interramento del tratto EL-508 "nuovo elettrodotto in cavo a 132 kV fra la Stazione Elettrica (SE) Turbigo e la CP Castano Primo"- Posizione n. EL-508 in comune di Turbigo, Robecchetto con Induno e Castano Primo. Parere.

Con riferimento alla nota ministeriale, prot. n. 19663 del 22/06/2022 acquisita agli atti consortili con prot. 5230 del 23/06/2022, di indizione della conferenza decisoria semplificata in modalità asincrona in oggetto, richiamate:

- la richiesta di integrazioni avanzata dallo scrivente con prot. 5649 del 06/07/2022;
- la nota via mail di comunicazione da parte della società Terna S.p.A. prot. 7997 del 24/08/2022;
- la comunicazione consortile prot. 8382 del 05/09/2022;
- i successivi invii di materiale integrativo prot. 9935 del 27/10/2022 e prot. 10241 del 07/11/2022 ricevuti a seguito delle riunioni tecniche alla presenza di personale Terna ed ETV, richiesto dal proponente onde avanzare proposte che potessero superare le considerazioni che hanno portato lo scrivente ad esprimersi negativamente verso l'iniziale proposta;
- la richiesta di modifica dello scrivente prot. 10574 del 16/11/2022;
- il riscontro Terna alla stessa prot. 11077 del 30/11/2022.

Si comunica quanto segue: il progetto prevede l'eliminazione di una linea aerea ad alta tensione esistente (concessionata con numero registro consorile E109-A interferente con il Naviglio Grande) e la realizzazione di una nuova linea interrata con opere in sottopasso al **Naviglio Grande** in comune di Turbigo, (progressiva 0+110) in corrispondenza del map. 713 fg. 9, proseguendo poi in parallelismo

Per informazioni: Settore Sviluppo Strategico e Raccordo Macroaree - Servizio SIT dati, Fabio Torri

e-mail: fabio.torri@etvilloresi.it - tel. 02 4856 1349

Via Ariosto 30, 20145 MILANO e-mail: info@etvilloresi.it pec: etvilloresi@pec.it web: www.etvilloresi.it

tel. +39 02 48561301 - fax +39 02 48013031

pag. 1

interrato in sponda sinistra fino alla progressiva 0+390 ed interferendo, nel prosieguo del percorso, con il canale terziario **4 Castano** in comune di Turbigo e con il canale terziario **5 Castano** in comune di Robecchetto con Induno e in comune di Castano.

I canali elencati, appartengono al Reticolo Idrico di Bonifica (RIB) di competenza consortile, soggetto al Regolamento di Gestione della Polizia Idraulica, approvato con DGR 6037/2016, il quale tra le altre norme, individua le fasce di rispetto di polizia idraulica che, nel caso specifico, sono di 10 m per sponda per il Naviglio e di 5 m per sponda per i canali diramatori 4 e 5 Castano.

Considerato quanto sopra descritto e dall'analisi della documentazione presentata, si esprime parere favorevole alla realizzazione delle opere in progetto, subordinato alla seguenti prescrizioni:

- è necessario sottoscrivere, prima dell'inizio dei lavori, la concessione di polizia idraulica succitata, presentando la relativa istanza, mediante apposita modulistica scaricabile dal sito istituzionale consortile www.etvilloresi.it, nella sezione "Modulistica online", sottosezione "Istanza per concessione di polizia idraulica", comprensiva di tutti gli elaborati tecnici specifici per la concessione richiesti nelle allegate istruzioni di compilazione, oltre che della citata attestazione di avvenuto pagamento delle spese di istruttoria di € 330, necessaria per l'emissione del disciplinare di concessione in sede di Conferenza dei Servizi;
- l'inizio dei lavori dovrà essere comunicato al Consorzio con un anticipo pari ad almeno 20 giorni, tramite PEC;
- i lavori dovranno essere eseguiti preferibilmente durante i periodi di asciutta del canale per limitare possibili venute d'acqua durante le perforazioni. Il Consorzio, in ogni caso, si ritiene sollevato da eventuali presenze d'acqua durante le perforazioni di sottopasso del canale;
- dovrà essere lasciato libero il passaggio su entrambe le sponde del canale e non dovranno essere ostacolate le operazioni ordinarie e straordinarie di controllo, manutenzione e regolazione idraulica da parte del personale consortile;
- dovranno essere ripristinati eventuali danni provocati durante i lavori.

Distinti saluti.

Il Direttore Area Sviluppo e Gestione Rete
(Ing. Valeria Chinaglia)





DIREZIONE AREA SVILUPPO E GESTIONE RETE

Spett.li

TRASMISSIONE A MEZZO PEC

dgis.div04@pec.mase.gov.it
IS@pec.mite.gov.it
autorizzazioniconcertazione@pec.terna.it

TRASMISSIONE A MEZZO MAIL

dagostino.elisabetta@mase.gov.it
galea.mario@mase.gov.it
emanuela.care@terna.it

MINISTERO DELL'AMBIENTE E DELLA SICUREZZA ENERGETICA

D.G. INFRASTRUTTURE E
SICUREZZA
DIV. IV INFRASTRUTTURE
ENERGETICHE
VIALE C. COLOMBO, 44 00147
ROMA

e p. c.

**SOCIETA' TERNA RETE ITALIA
S.P.A
SVILUPPO PROGETTI SPECIALI**
GESTIONE PROCESSI
AMMINISTRATIVI –
AUTORIZZAZIONI E
CONCERTAZIONE – NORD OVEST

Oggetto: Conferenza dei Servizi per l'interramento del tratto EL-508 "nuovo elettrodotto in cavo a 132 kV fra la Stazione Elettrica (SE) Turbigo e la CP Castano Primo" – Posizione n. EL-508 in comune di Turbigo, Robecchetto con Induno e Castano Primo. Comunicazione.

Con riferimento alla nota ministeriale, prot. n. 19663 del 22/06/2022 acquisita agli atti consortili con prot. 5230 del 23/06/2022, di indizione della conferenza decisoria semplificata in modalità asincrona in oggetto, richiamato tutto quanto precedentemente elencato con nota consortile 11507 del 15/12/2022, richiamato infine nota ministeriale, prot. n. 45264 del 24/03/2023 acquisita agli atti consortili con prot. 4331 del 27/03/2023 di aggiornamento progettuale, con la presente si conferma quanto già espresso, ivi comprese le prescrizioni di seguito riportate:

- è necessario sottoscrivere, prima dell'inizio dei lavori, la concessione di polizia idraulica succitata, presentando la relativa istanza, mediante apposita modulistica scaricabile dal sito istituzionale consortile www.etvilloresi.it, nella sezione "Modulistica online", sottosezione "Istanza per concessione di polizia idraulica", comprensiva di tutti gli elaborati tecnici specifici per la concessione richiesti nelle allegate istruzioni di compilazione, oltre che della citata attestazione di avvenuto pagamento delle spese di istruttoria di € 330, necessaria per l'emissione del disciplinare di concessione in sede di Conferenza dei Servizi;
- l'inizio dei lavori dovrà essere comunicato al Consorzio con un anticipo pari ad almeno 20 giorni, tramite PEC;
- i lavori dovranno essere eseguiti preferibilmente durante i periodi di asciutta del canale per limitare possibili venute d'acqua durante le perforazioni. Il Consorzio, in ogni caso, si ritiene sollevato da eventuali presenze d'acqua durante le perforazioni di sottopasso del canale;

- dovrà essere lasciato libero il passaggio su entrambe le sponde del canale e non dovranno essere ostacolate le operazioni ordinarie e straordinarie di controllo, manutenzione e regolazione idraulica da parte del personale consortile;
- dovranno essere ripristinati eventuali danni provocati durante i lavori.

Distinti saluti.

Il Direttore Area Sviluppo e Gestione Rete
Ing. Valeria Chinaglia

Valeria
Chinaglia
06.06.2023
06:59:30
GMT+00:00



Documento firmato digitalmente ai sensi delle vigenti disposizioni di legge.

<AOO>AGDLO01</AOO><NUMERO_PROTOCOLLO>9842</NUMERO_PROTOCOLLO><DATA>14/07/2022</DATA><REGISTRO> REGISTRO UFFICIALE </REGISTRO>

Il documento allegato e' stato registrato dall'amministrazione DEMANIO,

aoa Filiale Lombardia,

sul registro REGISTRO UFFICIALE,

con numero 9842 e data 14/07/2022



AGENZIA DEL DEMANIO

Direzione Regionale Lombardia

Data e numero protocollo sono generati automaticamente

Al
Ministero della Transizione Ecologica
Dipartimento Energia - Direzione
Generale Infrastrutture e Sicurezza
Divisione Iv – Infrastrutture energetiche
dgisseg.div05@pec.mise.gov.it

e p.c.
Terna Rete Italia S.p.A,
Sviluppo e Progetti Speciali – Gestione
Processi Amministrativi - Autorizzazioni e
Concertazione – Nord Ovest
autorizzazioneconcertazione@pec.terna.it

e al
Ministero della Transizione Ecologica
Dipartimento Sviluppo sostenibile - D.G.
Valutazioni Ambientali - Divisione IV -
Inquinamento acustico, elettromagnetico
e protezione da radiazioni ionizzanti
VA@pec.mite.gov.it

rif. prot. 19663 del 22/06/2022 posizione EL-508

Oggetto: Autorizzazione, ai sensi dell'articolo 1-sexies del decreto legge 29 agosto 2003, n. 239, convertito, con modificazioni, dalla legge 27 ottobre 2003, n. 290, e s.m.i., alla costruzione ed all'esercizio di un "nuovo elettrodotto in cavo a 132 kV fra la Stazione Elettrica (SE) Turbigo e la CP Castano Primo".

In riferimento all'oggetto, dall'esame della documentazione trasmessa, non appare essere interessata nessuna area demaniale la cui competenza risulti in capo alla scrivente.

Qualora, tuttavia, l'intervento in questione dovesse interessare porzioni afferenti il demanio idrico si rimanda agli organi di competenza, quali Regione Lombardia e gli altri Enti convocati da Codesto Ente per l'espressione dei pareri di propria competenza, ai sensi del Decreto legislativo 31 marzo 1998, n. 112 - G.U. n. 92 del 21 aprile 1998.

Cordiali saluti.



Il Direttore Regionale
Ing. Massimiliano Iannelli

Documento firmato digitalmente ai sensi del d.lgs. 82/2005 e ss.mm.ii.



C.so Monforte – 20122 Milano – Tel. 02/7626181 – Faxmail: 06/50516074
e-mail: dre.lombardia@agenziademanio.it
posta certificata: dre_Lombardia@pce.agenziademanio.it

Il tecnico incaricato:
arch. Marco Lucchiari - marco.lucchiari@agenzia demanio.it

Il Responsabile ST Milano 1:
Manola Dragonetti 02/762618328 manola.dragonetti@agenzia demanio.it

A circular digital signature stamp with a blue and white concentric circle pattern. The text inside the stamp is as follows:

DRAGONETTI MANOLA
2022.07.13 16:16:03
CN=DRAGONETTI MANOLA
C=IT
O=AGENZIA DEL DEMANIO
2.5.4.97=VATIT-06340981007
RSA/2048 bits



San Donato M.se, 14/06/2023
Prot. DINORD/CAS/23/168/BAR
Ns. rif. EAM53221

Inviata mezzo PEC
dgisseg.div05@pec.mise.gov.it
VA@pec.mite.gov.it
autorizzazioneconcertazione@pec.terna.it
emanuela.care@terna.it

Spett.
**MINISTERO DELL'AMBIENTE E DELLA
SICUREZZA ENERGETICA**
DIPARTIMENTO ENERGIA
Divisione Generale Infrastrutture e Sicurezza
Divisione IV – Infrastrutture Energetiche
Via Molise, 2
00187 ROMA

**MINISTERO DELL'AMBIENTE E DELLA
SICUREZZA ENERGETICA**
DIPARTIMENTO SVILUPPO SOSTENIBILE
Viale Cristoforo Colombo, 44
00147 ROMA

e.p.c.

TERNA RETE ITALIA SPA
SVILUPPO E PROGETTI SPECIALI
**Gestione Processi Amministrativi –
Autorizzazioni e Concertazione - Nord Ovest**
Via Egidio Galbani, 70
00156 ROMA

Spett.le
SNAM RETE GAS S.P.A.
CENTRO DI CASTELLANZA
Via Jucker, 24
21053 Castellanza (VA)

OGGETTO: Autorizzazione, ai sensi dell'articolo 1-sexies del decreto legge 29 agosto 2003, n. 239, convertito, con modificazioni, dalla legge 27 ottobre 2003, n. 290, e s.m.i., alla costruzione ed all'esercizio di un "nuovo elettrodotto in cavo a 132 kV fra la Stazione Elettrica (SE) Turbigo e la CP Castano Primo". L'opera, composta da una terna di cavi a 132 kV con uno sviluppo di circa 4.5 km, ricade nei Comuni di Turbigo, Robecchetto con Induno e Castano Primo, in provincia di Milano, Regione Lombardia. Posizione n. EL-508

Trasmissione parere

distretto nord
via C. Zavattini 3
20097 Milano (MI)
Tel. centralino + 39 02.51872611
Fax: 02.51872601
www.snam.it
Pec: distrettonord@pec.snam.it
Chiama Prima di Scavare numero verde (800.900.010)

snam rete gas S.p.A.
Sede legale: San Donato Milanese (MI), Piazza Santa Barbara, 7
Capitale sociale Euro 1.200.000.000,00 i.v.
Codice Fiscale e iscrizione al Registro Imprese della CCIAA
di Milano, Monza Brianza, Lodi n. 10238291008
R.E.A. Milano n. 1964271, Partita IVA n. 10238291008
Società soggetta all'attività di direzione e coordinamento di snam S.p.A.
Società con unico socio



Con riferimento alla Vostra comunicazione prot. 19663 del 22/06/2022 riguardante il procedimento in oggetto e alla trasmissione degli aggiornamenti progettuali prot. 45264 del 24/03/2023 con la presente Snam Rete Gas S.p.A., in qualità di soggetto proprietario e gestore dei servizi interferiti (metanodotto ed opere accessorie) dalle opere in progetto, si premura a comunicare quanto segue.

Le infrastrutture Snam Rete Gas, opere di Pubblica utilità in pressione e esercizio, sono regolate dal DECRETO 24.11.84 del Ministero degli Interni "Norme di sicurezza antincendio per il trasporto, la distribuzione, l'accumulo e l'utilizzazione del gas naturale con densità non superiore a 0,8" e dal DECRETO 17.04.08 del Ministero dello Sviluppo Economico "Regola tecnica per la progettazione, costruzione, collaudo, esercizio e sorveglianza delle opere e degli impianti di trasporto di gas naturale con densità non superiore a 0,8".

In relazione ai documenti progettuali da Voi resi disponibili al percorso indicato nelle Vs. suddette comunicazioni, Vi confermiamo che l'opera in argomento interferisce metanodotti Snam Rete Gas (e relative fasce di servitù/rispetto) destinati ad attività di trasporto del gas naturale ad alta pressione, attività quest'ultima, dichiarata - ai sensi del D.Lgs. 23 maggio 2000 n. 164 (c.d. Decreto Letta) - "attività di interesse pubblico".

Atteso quanto sopra esposto, preso atto dell'impegno formale assunto da TERNA SPA prot. 78713 del 13/09/2022 esprimiamo, per quanto di nostra competenza, **parere di massima favorevole** all'esecuzione delle opere in argomento, nonché la più ampia disponibilità finalizzata al superamento delle interferenze, subordinatamente all'esecuzione degli eventuali lavori di adeguamento dei nostri metanodotti interferiti che dovessero emergere dalle verifiche di cui sopra. A tale proposito si precisa sin d'ora che i tempi e i costi occorrenti per la risoluzione delle eventuali interferenze emerse, potranno essere definiti solo a seguito della definizione puntuale delle stesse.

Segnaliamo infine che, in attesa degli esiti dei rilievi di cui sopra, essendo gli impianti interferiti in pressione ed esercizio, all'interno delle fasce di rispetto, nessun lavoro potrà essere intrapreso senza preventiva formale autorizzazione da parte di Snam Rete Gas S.p.A.

Distinti saluti.



Business Unit Asset Italia
Distretto Nord
Trasporto

Head
Giuseppe Marco Landi



Ministero dell'Ambiente e della Sicurezza Energetica

DIPARTIMENTO ENERGIA
DIREZIONE GENERALE INFRASTRUTTURE E SICUREZZA
Divisione IV – Infrastrutture energetiche

Gruppo CAP

Ufficio Piani Urbanistici e Interferenze
Via Rimini 38 - 20142 Milano
PEC: capholding@legalmail.it

E p.c.

REGIONE LOMBARDIA

D.G. Enti Locali, Montagna e Piccoli Comuni -
U.O. Interventi di sviluppo dei territori montani, risorse
energetiche e rapporti con le Province Autonome
P.zza Città di Lombardia, 1 - 20124 Milano
PEC: entilocali_montagna@pec.regione.lombardia.it

MINISTERO DELL'AMBIENTE E DELLA SICUREZZA ENERGETICA

Direzione Generale Valutazioni Ambientali – Div.IV
Via Cristoforo Colombo 44 - 00147 Roma
PEC: VA@pec.mite.gov.it

Terna Rete Italia S.p.A.

Direzione Sviluppo e Progetti Speciali - Gestione
Processi Istituzionali – Autorizzazioni e Concertazione
Via Egidio Galbani, 70 - 00153 ROMA
PEC: autorizzazioniconcertazione@pec.terna.it

OGGETTO: **EL-508:** Autorizzazione, ai sensi dell'articolo 1-*sexies* del decreto legge 29 agosto 2003, n. 239, convertito, con modificazioni, dalla legge 27 ottobre 2003, n. 290, e s.m.i., alla costruzione ed all'esercizio di un "nuovo elettrodotto in cavo a 132 kV fra la Stazione Elettrica (SE) Turbigo e la CP Castano Primo". L'opera ricade nei Comuni di Turbigo, Robecchetto con Induno e Castano Primo, in provincia di Milano, Regione Lombardia.

Proponente: TERNA S.p.A. **Richiesta espressione parere di competenza**

Si fa riferimento alla nota ricevuta a mezzo PEC (prot.07939 del 13/09/2023) con la quale Codesto Ente, a seguito della ricezione del verbale di chiusura della CdS e relativo elenco pareri (prot.139636 del 04/09/2023 e prot.141486 del 08/09/2023) dell'intervento in oggetto, ha segnalato che "lo Scrivente Gestore del Servizio Idrico Integrato (SII) dei Comuni della Città Metropolitana di Milano non ha ricevuto le seguenti Vostre comunicazioni ufficiali relative alla CdS in oggetto, riscontrate

Via Sallustiana, 53 – 00187 Roma

PEC: dgis.div04@pec.mase.gov.it



all'interno del suddetto e allegato verbale di CdS, ma non pervenute a Gruppo CAP: indizione della CdS (nota Prot. Mise.19663 del 22/06/2022 e successiva nota prot. Mise.28308 del 09/09/2022)” e pertanto “non ha potuto fornire riscontro nell’ambito della CdS in oggetto”.

Alla luce di quanto sopra, questa Amministrazione ritiene di dover sottoporre a Codesto Ente Gestore la documentazione progettuale per consentire allo stesso di esprimere le proprie eventuali determinazioni in merito, entro il termine perentorio di **15 giorni dalla data della presente comunicazione**.

Ai sensi dell’art. 14-bis, comma 2, lett. a) della legge n. 241/1990 in ordine all’accesso telematico alle informazioni, si comunica che il PTO dell’intero intervento, corredato dall’ “ELENCO ELABORATI”, è stato inserito al seguente link:

<https://mite.sharefile.eu/d-s7c3df36fe5e345f4a0e5021029117696>

Si fa presente, infine, che il responsabile del procedimento relativo alla suddetta istanza è l’Avv. Maria Rosaria Mesiano, Divisione IV – Infrastrutture energetiche della Direzione generale infrastrutture e sicurezza – via Sallustiana, 53 00187 Roma (PEC: dgis.div04@pec.mase.gov.it).

La scrivente Struttura resta a disposizione per ulteriori ed eventuali chiarimenti in merito, per i quali è possibile contattare il funzionario tecnico istruttore, ing. Mario Galea (mail: galea.mario@mase.gov.it – tel. 06.57225908)

LA DIRIGENTE
(Avv. Maria Rosaria Mesiano)

Allegati: Nota a mezzo PEC, prot.07939 del 13/09/2023 (acquisita al prot.Mase 145312 del 13/09/2023);

Ricevuta avvenuta consegna del Verbale di chiusura CdS, prot.Mase 139636 del 04/09/2023;

Convocazione Parco Lombardo della valle del Ticino, prot. Mise.28308 del 09/09/2022;

Avvio del procedimento EL-508, prot. Mise.19663 del 22/06/2022;

Milano, 12/10/2023
Prot. n. 8898

Cod. Progetto: ---

Da indicare in caso di risposta

Spett.le

Ministero dell’Ambiente e della Sicurezza Energetica
Dipartimento Energia
Direzione Generale Infrastrutture e Sicurezza
Divisione IV – Infrastrutture energetiche
dgis.div04@pec.mase.gov.it

c.a. Responsabili
Avv. Maria Rosaria Mesiano
Ing. Mario Galea

Inviato tramite PEC

Oggetto: EL-508: Autorizzazione, ai sensi dell’articolo 1-sexies del decreto legge 29 agosto 2003, n. 239, convertito, con modificazioni, dalla legge 27 ottobre 2003, n. 290, e s.m.i., alla costruzione ed all’esercizio di un “nuovo elettrodotto in cavo a 132 kV fra la Stazione Elettrica (SE) Turbigo e la CP Castano Primo”. L’opera ricade nei Comuni di Turbigo, Robecchetto con Induno e Castano Primo, in provincia di Milano, Regione Lombardia.) - PARERE GRUPPO CAP

A riscontro della Vs. in oggetto, visionata la documentazione progettuale fornita, si comunica quanto segue:

- Le opere in progetto risultano interferenti con la rete fognaria e acquedottistica in gestione a Gruppo CAP come da Allegati alla presente nota;

Ciò premesso, si comunica e prescrive quanto di seguito:

INTERFERENZE CON RETE ACQUEDOTTO

(Referente Gruppo CAP: Ing. Marco Tavecchia – marco.tavecchia@gruppocap.it)

Visionata la documentazione trasmessa, sono presenti interferenze con la rete acquedotto in esercizio, come da Allegato 2.

Si esprime tuttavia **PARERE POSITIVO** con la necessità di eseguire, anche in fase progettuale e comunque prima dell’inizio dei lavori, un coordinamento di cantiere mediante sopralluogo congiunto, richiesto con opportuno anticipo, per verificare le reali possibilità di interferenza delle reti tecnologiche gestite dal Gruppo Cap con le vostre lavorazioni.

Il documento è firmato digitalmente ai sensi del D.Lgs 82/2005 e s.m.i. e norme collegate e sostituisce il documento cartaceo e la firma autografa

Si fornisce di seguito il link del sito di Gruppo CAP a cui fare riferimento per la richiesta di SOPRALLUOGO/TRACCIAMENTO in campo: <https://www.gruppocap.it/clienti/gruppocap/richiedi-assistenza/tracciamento-reti> ([sezione TRACCIAMENTO RETI](#))

Allo stesso percorso sono presenti tutte le istruzioni specifiche qualora si rendesse necessario il tracciamento in campo delle reti, sia in fase di progettazione che in fase immediatamente precedente l'inizio dei lavori.

Si prega di inviare l'eventuale richiesta di tracciamento reti **esclusivamente all'indirizzo PEC amiacque@legalmail.it** specificando nell'oggetto: **Richiesta tracciamento reti in campo (RTRI) - comuni di TURBIGO e CASTANO PRIMO.**

Nel caso in cui si dovessero riscontrare delle interferenze tra l'intervento in oggetto e le suddette reti, si richiede di inviare la documentazione progettuale all'indirizzo piani.urbanistici@gruppocap.it, al fine di rendere possibile allo Scrivente Gestore di valutare tali interferenze ed esprimersi con nulla osta, parere di competenza o preventivo di risoluzione delle stesse

INTERFERENZE CON RETE FOGNATURA

(Referente Gruppo CAP: Ing. Giulia Parisi – giulia.parisi@gruppocap.it)

Visionata la documentazione trasmessa, sono presenti interferenze con la rete fognarie in esercizio in gestione allo scrivente, come da Allegato 3.

Negli elaborati a corredo del progetto "DVBR21001B2250212 -Corografia Generale con opere attraversate" e "EVBR21001B2250101 - Elenco opere attraversate" viene indicato per gli attraversamenti n. 23,30,38,39,43,46,47 (Collettore Acque Bianche) come ente proprietario Gruppo CAP, tale indicazione è errata in quanto Gruppo CAP non è titolare di tali reti meteoriche. Si fa presente che – Gruppo CAP - a partire dal 2021 ha avviato il processo di acquisizione in gestione della manutenzione delle reti di acque meteoriche in capo ai Comuni e relative infrastrutture, realizzate/collaudate prima del 2012. Tale conferimento comprende le attività di manutenzione ordinaria quali pulizia e rifacimento dello stato di fatto, mentre le attività collegate alla gestione straordinaria, ivi compresa la titolarità in caso di modifiche sostanziali e la richiesta di autorizzazioni qualitative e quantitative, rimangono in capo al Comune in quanto proprietario dell'infrastruttura.

Si riscontra anche la mancanza dell'interferenza individuata nel comune di Castano Primo con il numero n.66 (attraversamento collettore fognario Gestione CAP) nella planimetria di progetto ma non presente nell'elenco delle opere attraversante.

Tuttavia, non risultano indicate espressamente le distanze quotate, sia planimetricamente che altimetricamente, tra i cavi/tubazioni in progetto e la rete fognaria in Gestione di cui sopra. Tale elemento non permette una valutazione netta dell'interferenza individuata, in quanto presenti sezioni tipologiche, profondità indicative di posa che risultano essere compatibili con le reti fognarie.

Pertanto, si rilascia **PARERE POSITIVO (nulla osta) CON ELENCO DI PRESCRIZIONI TECNICHE** da recepire nelle successive fasi progettuali o in sede di esecuzione dei lavori:

Il documento è firmato digitalmente ai sensi del D.Lgs 82/2005 e s.m.i. e norme collegate e sostituisce il documento cartaceo e la firma autografa

È richiesto il rispetto di distanze minime definite dal gestore come di seguito:

- Rispetto alle distanze orizzontali in parallelismo con la fognatura esistente i cavi in trincea non potranno essere posati in linea/asse con le reti fognarie, ma devono restare ad una distanza che viene quantificata in almeno 1 m dal fianco più esterno della tubazione fognaria.
- Altimetricamente, nell'ipotesi che le reti fognarie siano sempre inferiori rispetto gli altri sottoservizi, è necessario invece garantire una distanza minima di posa (valutata tra generatrice superiore della tubazione fognaria e generatrice inferiore della condotta del nuovo sottoservizio) di almeno 1 m.
- Per le eventuali interferenze in attraversamento deve essere garantito il sovra-attraversamento del cavo nella modalità di cui sopra e la segnalazione dello stesso con nastro di idonea colorazione;
- Per il punto di cui sopra, laddove non fosse possibile garantire il sovra attraversamento nelle modalità indicate, la tubazione fognaria dovrà essere sottopassata tramite intervento con TOC, mantenendo una distanza minima verticale di 1,5 m valutata dall'estradosso del tubo guaina della TOC al fondo della tubazione fognaria.
- Tutte le intersezioni con gli allacci fognari, nell'ipotesi che gli stessi siano inferiori rispetto gli altri sottoservizi, dovranno garantire una distanza minima di posa (valutata tra generatrice superiore dell'allaccio fognario e generatrice inferiore della condotta del nuovo sottoservizio) di almeno 0,80 m.
- È necessario porre particolare attenzione ad allacci di utenza e caditoie, non censiti e certamente posizionati più in superficie rispetto alla rete fognaria principale.

Si raccomanda fin d'ora:

- di prendere visione da portale Webgis dei profili plano- altimetrici delle reti di fognatura in gestione;
- di procedere con la richiesta di tracciamento reti in campo, previo presa visione dei profili plano- altimetrici della rete fognaria e delle relative schede monografiche delle camerette interessate dall'interferenze individuate nella tavola allegata;

Si chiede di trasmettere:

- un Dwg quotato con una sovrapposizione sia planimetrica che altimetrica della linea in progetto rispetto allo stato di fatto esistente della rete fognaria in gestione e ai punti di interferenza individuati;
- Si fa presente che ci sono diversi punti di attraversamento e parallelismi del tracciato che si chiede di analizzare puntualmente riportando ciascuno in sezioni di riferimento dettagliate con la sovrapposizione quotata delle profondità di entrambi;
- Una volta trasmesso quanto sopra, verranno individuate eventuali opere di protezione delle infrastrutture da adottare in carico al richiedente.

Laddove, in linea generale, non fosse possibile garantire tali distanze e/o trovare soluzioni compatibili con la tutela dello stato di fatto esistente, tale per cui si concretizzassero le interferenze rispetto a quanto sopra trasmesso, **si potrà procedere in uno dei seguenti modi:**

Il documento è firmato digitalmente ai sensi del D.Lgs 82/2005 e s.m.i. e norme collegate e sostituisce il documento cartaceo e la firma autografa

- **Opzione 1:** emissione di un preventivo per lo spostamento della rete con finanziamento dello stesso a carico del richiedente/attuatore;
- **Opzione 2:** valutazione di un progetto di spostamento rete redatto dai Vostri Progettisti e disponibilità a svolgere attività di alta sorveglianza con oneri a carico del richiedente/attuatore;

Qualora se ne evidenziasse la necessità è possibile richiedere la procedura di tracciamento reti disponibile sul sito di Gruppo CAP (<https://www.gruppocap.it/it/servizi-per-i-cittadini/comuni-ed-enti/gestione-della-tua-acqua/interventi-sulla-rete>).

Tali prescrizioni sono relativamente indicate per quanto riguarda le reti in gestione allo scrivente Gestore, per tutte quelle reti non gestite dallo scrivente, ed indicate in legenda nell'Allegato 3 come "reti fognatura terzi", saranno da richiedere esclusivamente all'ente gestore della rete.

CONSIDERAZIONI E PRESCRIZIONI GENERALI

Nel rendere disponibili i dati delle reti tecnologiche in gestione alla Scrivente, mediante trasmissione delle tavole allegate alla presente, si precisa che, pur trattandosi della rappresentazione cartografica più attendibile ed aggiornata possibile, il servizio cartografico di Gruppo CAP non può garantire la precisione assoluta di quanto inviato. Pertanto, in fase progettuale, resta Vostro onere verificare la completezza e la correttezza delle informazioni fornite e, in fase esecutiva, adottare ogni necessaria cautela e tutti gli accorgimenti possibili al fine di evitare ogni eventuale danno agli impianti idrici e fognari in gestione a Gruppo CAP, anche in riferimento agli impianti elettrici accessori indispensabili al loro funzionamento ed eventualmente non indicati nella rappresentazione cartografica allegata alla presente. Eventuali danni o guasti recati alle infrastrutture tecnologiche in gestione a Gruppo CAP non potranno essere imputati a eventuali discordanze o mancanze nella cartografia fornita in questa sede.

Si evidenzia che sono fatte salve le competenze e le autorizzazioni che soggetti terzi sono tenuti a rilasciare ai sensi della normativa vigente in riferimento a tutti gli impianti afferenti al S.I.I. in cessione al Comune nell'ambito dell'intervento in argomento.

Per ulteriori informazioni tecniche relative alle reti fognarie e acquedottistiche in gestione allo scrivente potete contattare i relativi referenti tecnici indicati nella presente nota.

A disposizione per ogni chiarimento necessario, si coglie l'occasione per porgere cordiali saluti.

Il Responsabile
Servizi Tecnico Commerciali
Ing. Laura Maggi

Il documento è firmato digitalmente ai sensi del D.Lgs 82/2005 e s.m.i. e norme collegate e sostituisce il documento cartaceo e la firma autografa

Allegati:

Allegato 1 – Tavola inquadramento generale

Allegato 2 – Tavola interferenze rete acquedotto

Allegato 3 – Tavola interferenze rete fognatura

Tecnico Istruttore:

Ufficio Piani Urbanistici e Interferenze – Ing. Mirko Villanova - e-mail piani.urbanistici@gruppocap.it

Il documento è firmato digitalmente ai sensi del D.Lgs 82/2005 e s.m.i. e norme collegate e sostituisce il documento cartaceo e la firma autografa

CAP Holding S.p.A.
capholding@legalmail.it

Ministero dell'Ambiente e della Sostenibilità Energetica
Dipartimento energia (DiE)
Direzione generale infrastrutture e sicurezza (IS)
Divisione IV – Infrastrutture Energetiche
IS@Pec.Mite.gov.it

Ministero dell'Ambiente e della Sostenibilità Energetica
Dipartimento Sviluppo Sostenibile
Direzione Generale Valutazioni Ambientali,
Divisione IV elettrodotti
VA@pec.mite.gov.it

Oggetto: EL-508 Nuovo elettrodotto in cavo a 132 kV fra la Stazione Elettrica (SE) Turbigo e la CP Castano Primo. Riscontro nota Gruppo Cap prot. 8898 del 12.10.2023

In relazione al nulla osta positivo con prescrizioni espresso dal Gruppo Cap con la nota di cui all'oggetto e alle successive interlocuzioni intercorse per le vie brevi, si comunica che le prescrizioni di cui al primo e al secondo punto di pag. 3 della suddetta nota, in appresso indicate:

- *Rispetto alle distanze orizzontali in parallelismo con la fognatura esistente i cavi in trincea non potranno essere posati in linea/asse con le reti fognarie, ma devono restare ad una distanza che viene quantificata in almeno 1 m dal fianco più esterno della tubazione fognaria.*
- *Altimetricamente, nell'ipotesi che le reti fognarie siano sempre inferiori rispetto gli altri sottoservizi, è necessario invece garantire una distanza minima di posa (valutata tra generatrice superiore della tubazione fognaria e generatrice inferiore della condotta del nuovo sottoservizio) di almeno 1 m.*

risultano, per quanto condiviso, modificate come segue:

- Rispetto alle distanze orizzontali in parallelismo con la fognatura esistente i cavi in trincea non potranno essere posati in linea/asse con le reti fognarie, ma devono restare ad una distanza che viene quantificata in almeno **0,5 m** dal fianco più esterno della tubazione fognaria.
- Altimetricamente, nell'ipotesi che le reti fognarie siano sempre inferiori rispetto gli altri sottoservizi, è necessario invece garantire una distanza minima di posa (valutata tra generatrice superiore della tubazione fognaria e generatrice inferiore della condotta del nuovo sottoservizio) di almeno **0,5 m**.

Infine, relativamente ai collettori acque bianche indicati nella proprietà della CAP Holding nell'elenco opere attraversate (Elab. N. EVBR21001B2250101), si conviene che la sola opera indicata con il n.47 è da considerarsi come collettore fognario di proprietà della CAP Holding, essendo i collettori

acque bianche di proprietà del Comune, dei quali la CAP Holding gestisce la sola manutenzione ordinaria.

Distinti saluti.

Raffaele Fiorentino

Allegati: Scambio E-mail Terna-Gruppo Cap

From: "Parisi Giulia" <Giulia.Parisi@gruppocap.it>

To: "Socci Chiara (Terna)" <chiara.socci@terna.it>

Date: 10/30/2023 7:14:48 AM

Subject: R: EL-508 Cavo 132 kV CP Castano Primo – SE Turbigo: Interferenze Gruppo Cap cavo Castano Turbigo- Resoconto call 30.10.23

Buongiorno,

in riferimento alla richiesta pervenuta allo Scrivente Gestore in esito alla riduzione delle distanze minime da rispettare con la rete fognaria, si conferma quanto in calce.

Precisamente si consideri ridotta a 0,50 m la distanza da rispettare, sia planimetrica che altimetrica, rispetto alla rete fognaria in gestione a GRUPPO CAP. Si ricorda che la stessa si intende considerata dal punto più esterno della tubazione fognaria e che trattasi di valore minimo da considerare.

Come convenuto in sede di riunione odierna, infatti, laddove, in esito al coordinamento dei sottoservizi a seguito delle successive indagini in capo al richiedente, risultasse disponibile un maggior franco, tale distanza dovrà essere opportunamente aumentata in ragione di una maggiore tutela delle infrastrutture in capo al Gestore del Servizio Idrico integrato.

Si chiede pertanto:

- la futura trasmissione allo scrivente Gestore degli esiti del georadar e/o similari indagini, effettuati nei futuri sviluppi del progetto;
- la preventiva presa visione dei profili altimetrici delle reti fognarie in gestione a GRUPPO CAP ed oggetto di interferenza mediante il sistema Webgis di GRUPPO CAP;
- l'avanzamento di una preventiva richiesta di tracciamento reti in campo disponibile sul sito di Gruppo CAP (<https://www.gruppocap.it/it/servizi-per-i-cittadini/comuni-ed-enti/gestione-della-tua-acqua/interventi-sulla-rete>);
- di prendere atto nei futuri sviluppi progettuali dell'interferenza riportata nella tavola trasmessa in allegato al parere di cui in calce, di cui si prende atto essere la n. 47, che si chiede di aggiornare con la dicitura "collettore fognario" e per la quale vale tutto quanto già precedentemente espresso.

Si chiede di recepire quanto sopra e di condividere con GRUPPO CAP tali esiti nei successivi sviluppi progettuali.

Cordialmente

Giulia Parisi



Ing. Giulia Parisi

Responsabile Gestione & Pianificazione Fognatura – Area Ovest
Direzione Idrica – Direzione Acqua

Cell. (+39) 342 3486367

giulia.palisi@gruppocap.it

www.gruppocap.it



Ai sensi del Regolamento UE 2016/679 (GDPR) e delle Linee Guida per posta elettronica ed Internet del Garante Privacy si rende noto che le informazioni contenute nella presente comunicazione e i relativi allegati possono essere riservate e sono, comunque, destinate esclusivamente alle persone o alla Società sopraindicati. Le stesse non sono da considerarsi comunicazioni personali, quindi eventuali risposte potranno essere conosciute da persone appartenenti all'azienda. La diffusione, distribuzione e/o copiatura del documento trasmesso da parte di qualsiasi soggetto diverso dal destinatario è proibita, anche ai sensi dell'art. 616 c.p.. Se avete ricevuto questo messaggio per errore, vi preghiamo di distruggerlo e di informarci immediatamente inviando una mail all'indirizzo privacy@gruppocap.it.

In accordance with Regulation EU 2016/679 (General Data Protection Regulation) and Guidelines Applying to the Use of E-Mails and the Internet in the Employment Context of Italian Data Protection Authority it is announced that the information in this communication (which includes any documents with it) is confidential and meant only for above-mentioned persons and/or Companies; the information is not personal therefore, It is intended for the addressee only and any replies will be known by people belonging to the company. The information in this communication (which includes any documents with it) is confidential and may be legally privileged. Dissemination, distribution and/or copying of the document transmitted by any person other than the recipient is prohibited, according to the art. 616 c.p. and Regulation EU 2016/679. If you have received this message for error, please destroy this and inform us immediately by sending an e-mail at privacy@gruppocap.it.

CAP Holding Spa – Sede legale Via Rimini 38 – 20142 Milano - Iscrizione Ufficio Registro Imprese di Milano con n. 1622889 – Capitale sociale € 571.381.786 i.v. – C.F. e P.IVA 13187590156



Evitate di stampare questo messaggio, se non ne avete reale necessità

Da: Socci Chiara (Terna) <chiara.socci@terna.it>

10/30/2023

Inviato: lunedì 30 ottobre 2023 12:47

A: Parisi Giulia <Giulia.Parisi@gruppocap.it>

Cc: Care' Emanuela (Terna) <emanuela.care@terna.it>

Oggetto: EL-508 Cavo 132 kV CP Castano Primo – SE Turbigo: Interferenze Gruppo Cap cavo Castano Turbigo- Resoconto call 30.10.23

Buongiorno,
con la presente condividiamo resoconto della riunione svolta in data odierna.

A seguito della call intercorsa fra i rappresentanti di Terna e l'Ing. Giulia Parisi del Gruppo Cap, in merito alle prescrizioni relative alle "interferenze con rete fognatura" contenute nel vostro parere Prot. n. 8898 del 12.10.2023 si è concordato quanto segue:

- **riduzione delle distanze orizzontali** in parallelismo da almeno 1m ad almeno 0,5m. (*primo punto della nota a pag. 3*)
- **riduzione delle distanze altimetriche** da almeno 1m ad almeno 0,5m. (*secondo punto della nota a pag.3*) .

In fase esecutiva verrà condiviso con il Gruppo Cap il progetto esecutivo dove saranno indicate in maniera puntuale tutte le interferenze e per ognuna verrà accordata la distanza da mantenere (comunque non inferiore a 0,5m).

Infine, si evidenzia che l'interferenza 47 segnata come "collettore acqua bianche" è in realtà un "collettore fognario".

Cordiali saluti.

Chiara Socci

Autorizzazioni e Concertazione - Nord Ovest
Gestione Processi Amministrativi
Strategie di Sviluppo Rete e Dispacciamento

Terna SpA - Viale Egidio Galbani, 70 - 00156 Roma
Cell. +39 3807815750

www.terna.it



Questo messaggio contiene Informazioni classificate: ISC – Uso INTERNO
(opzioni permesse: INTERNO/ RISERVATO/ RISTRETTO)

P Per la tutela dell'ambiente, prima di stampare questa e-mail pensa bene se è veramente necessario.

Questo messaggio (allegati eventuali compresi) contiene informazioni del Gruppo Terna che devono essere utilizzate esclusivamente dai destinatari in relazione alle finalità per le quali sono state inviate. Vietata qualsiasi forma di divulgazione senza l'esplicito consenso di Terna. Qualora questa e-mail sia stata ricevuta per errore, si prega di provvedere alla distruzione dell'intero messaggio e di informare tempestivamente il mittente. Grazie.

This email (and any files transmitted with it) includes Terna Group information and is intended solely for the use of the recipients to whom it is addressed. Please note that disclosing the contents of this email is strictly prohibited without Ternas express consent. Please notify the sender immediately if you have received this e-mail by mistake and delete this e-mail from your system. Thank you.

2IRG/DTGNR

Spettabile
Ministero della Transizione Ecologica
Dipartimento Energia
Dgisseg.div05@pec.mise.gov.it

Ministero della Transizione Ecologica
Dipartimento Sviluppo Sostenibile
Direzione Generale Valutazioni Ambientali
VA@pec.mite.gov.it

Ministero della Transizione Ecologica
Direzione generale infrastrutture e sicurezza
unmig.bologna@pec.mise.gov.it

Ministero Delle Infrastrutture e Della Mobilità
Sostenibili
Dip. per le infrastrutture, i Sistemi Informativi e
Statistici D.G. per le dighe e le infrastrutture idriche
<mailto:dg.digheidrel@pec.mit.gov.it>

Ministero Delle Infrastrutture e Della Mobilità
Sostenibili
Dipartimento per le Infrastrutture, i Sistemi
Informativi e Statistici
D.G. per lo sviluppo del territorio, la
programmazione ed i progetti internazionali
<mailto:dg.prog-div3@pec.mit.gov.it>

Ministero Della Salute
D.G. della Prevenzione Sanitaria - Ufficio IV
Prevenzione del rischio fisico chimico e biologico
<mailto:dgprev@postacert.sanita.it>

Ministero dell'Interno
Dipartimento dei Vigili del Fuoco, Soccorso Pubblico
e Difesa Civile, - Area Rischi Industriali
dc.prevenzionest@cert.vigilfuoco.it

Ministero dello Sviluppo Economico
D. G. per le Attività territoriali
Ispettorato territoriale Lombardia
dgscerp.div10.isplmb@pec.mise.gov.it

Ministero della Cultura
Soprintendenza Archeologia Belle Arti e Paesaggio
per la Città Metropolitana di Milano
mbac-sabap-mi@mailcert.beniculturali.it

Ministero Della Difesa
Aeronautica Militare - Comando 1^a Regione Aerea –
Reparto Territorio e Patrimonio
aeroregione1@postacert.difesa.it

Ministero Della Difesa
Marina Militare Comando Marittimo Nord
Ufficio Infrastrutture e Demanio
marina.nord@postacert.difesa.it

Ministero della Difesa
Comando Militare Esercito Lombardia
cme_lombardia@postacert.difesa.it

REGIONE LOMBARDIA Presidenza
presidenza@pec.regione.lombardia.it

REGIONE LOMBARDIA
Direzione Generale Territorio e Protezione Civile
Unità Organizzativa Programmazione Territoriale e
paesistica
territorio_protezionecivile@pec.regione.lombardia.it

Città Metropolitana di Milano
Direzione Generale
protocollo@pec.cittametropolitana.mi.it

Città Metropolitana di Milano
Area Infrastrutture
Settore Strade, Viabilità e Sicurezza Stradale
protocollo@pec.cittametropolitana.mi.it

Comune di Robecchetto con Induno
comune.robecchetto@postecert.it

Terna Rete Italia S.p.A, Sviluppo e Progetti Speciali
– Gestione Processi Amministrativi - Autorizzazioni e
Concertazione – Nord Ovest
autorizzazioniieconcertazione@pec.terna.it

OGGETTO: Autorizzazione, ai sensi dell'articolo 1-sexies del decreto legge 29 agosto 2003, n. 239, convertito, con modificazioni, dalla legge 27 ottobre 2003, n. 290, e s.m.i., alla costruzione ed all'esercizio di un "nuovo elettrodotto in cavo a 132 kV fra la Stazione Elettrica (SE) Turbigio e la CP Castano Primo".
L'opera, composta da una terna di cavi a 132 kV con uno sviluppo di circa 4.5 km, ricade nei Comuni di Turbigio, Robecchetto con Induno e Castano Primo, in provincia di Milano, Regione Lombardia.
Posizione n. EL-508

Ci riferiamo alla comunicazione di avvio procedimento – Indizione della conferenza di servizi semplificata – trasmessaci dal Ministero della Transizione Ecologica, Dipartimento Energia, di pari oggetto, per comunicare quanto segue.

In data 22/09/2021, con nota prot. U-2021-0113324, la scrivente ha fornito alla Società Roda S.p.A. l'indicazione delle interferenze che il nuovo elettrodotto in cavo costituisce con gli impianti in nostra gestione, nel territorio comunale di Robecchetto con Induno, nonché le prescrizioni per la risoluzione delle stesse.

Preso atto che tali indicazioni sono state recepite nel progetto oggetto della conferenza in parola, per la scrivente non sussistono motivi ostati all'esecuzione dell'importata opera impiantistica.

Distinti saluti.

UN PROCURATORE

Andrea Vallebona

Il presente documento è sottoscritto con firma digitale ai sensi dell'art. 21 del d.lgs. 82/2005. La riproduzione dello stesso su supporto analogico è effettuata da 2i Rete Gas e costituisce una copia integra e fedele dell'originale informatico, disponibile a richiesta presso l'Unità emittente.

Invio documentazione protocollo

Si trasmette in allegato la documentazione relativa al protocollo n. **0023251** del **30/03/2023**.

Il protocollo ha il seguente oggetto:

EL-508: Autorizzazione, ai sensi dell'articolo 1-sexies del decreto legge 29 agosto 2003, n. 239, convertito, con modificazioni, dalla legge 27 ottobre 2003, n. 290, e s.m.i., alla costruzione ed all'esercizio di un "nuovo elettrodotto in cavo a 132 kV fra la Stazione Elettrica (SE) Turbigio e la CP Castano Primo". L'opera ricade nei Comuni di Turbigio, Robecchetto con Induno e Castano Primo, in provincia di Milano, Regione Lombardia. Proponente: TERNA S.p.A. Aggiornamento progettuale. Riscontro Infratel Italia..

In allegato al messaggio email sono presenti i seguenti file:

Documento principale

- Riscontro Ministero Ambiente e Sicurezza Energetica.pdf

Allegati



Spett.le **Ministero dell'Ambiente e della Sicurezza Energetica**
 Dipartimento Energia
 Direzione Generale Infrastrutture e Sicurezza
 Divisione IV Infrastrutture energetiche
 PEC: IS@pec.mite.gov.it
 PEC: dgis.div04@pec.mase.gov.it

Oggetto: EL-508: Autorizzazione, ai sensi dell'articolo 1-sexies del decreto legge 29 agosto 2003, n. 239, convertito, con modificazioni, dalla legge 27 ottobre 2003, n. 290, e s.m.i., alla costruzione ed all'esercizio di un "nuovo elettrodotto in cavo a 132 kV fra la Stazione Elettrica (SE) Turbigo e la CP Castano Primo". L'opera ricade nei Comuni di Turbigo, Robecchetto con Induno e Castano Primo, in provincia di Milano, Regione Lombardia. Proponente: TERNA S.p.A. Aggiornamento progettuale. Riscontro Infratel Italia.

A seguito comunicazione di pari oggetto, (Vs Prot. n. 0045264 del 24/03/2023), acquisita con nostro protocollo n° 0021741 in pari data, si allega procedura per visualizzare i tracciati dei cavidotti Infratel Italia, analizzare eventuali interferenze con le opere in progettazione e per scaricare autonomamente la documentazione di as built delle stesse, qualora necessario.

Dalle verifiche condotte sulla documentazione di progetto, nella zona di intervento di Terna S.p.A., non risultano essere presenti cavidotti in gestione Infratel Italia.

Per eventuali chiarimenti e/o informazione tecniche ritenute necessarie, si prega di contattare il seguente referente presso la sede operativa di Infratel Italia in Roma, Viale America n. 201:

- Ing. Massimo Venturini
 Mob. +39 366 9353371
 E-mail: gmr@infratelitalia.it
 PEC: posta@pec.infratelitalia.it

Distinti Saluti.

Infrastrutture e Telecomunicazioni per l'Italia S.p.A.

Responsabile Gestione e Costruzione Rete

Ing. Giulio Gioia

PROCEDURA PER VERIFICA INTERFERENZE

Consultare il sito indicato (browser consigliato Mozilla) e scaricare gratuitamente le planimetrie, attraverso accesso anonimo:

http://infratel.geo4wip.com/geo4wip.web/pages/mappa_man.xhtml

Ripulire la cache (da eseguire solo una volta) per il corretto posizionamento della sezione “maps” di anonimo. Per pulire la cache è sufficiente azzerare la cronologia delle esplorazioni.

Di seguito si riportano le istruzioni:

Passo 1 – Accedere alla sezione "ANONIMO" dalla pagina di login del portale GEO4WIP, selezionando il pulsante "ACCEDI".



Attendere l’apertura della sezione anonimo già posizionata su "MAPS".



Passo 2 – Se necessaria l’analisi di un’area specifica, impostare uno o più filtri e selezionare il pulsante “APPLICA”. Non impostare il filtro sul singolo Comune.

Se necessaria l’analisi su tutto il territorio nazionale, non impostare filtri e selezionare direttamente il pulsante “APPLICA”.

Attendere l’aggiornamento della sezione che soddisfano i filtri impostati.



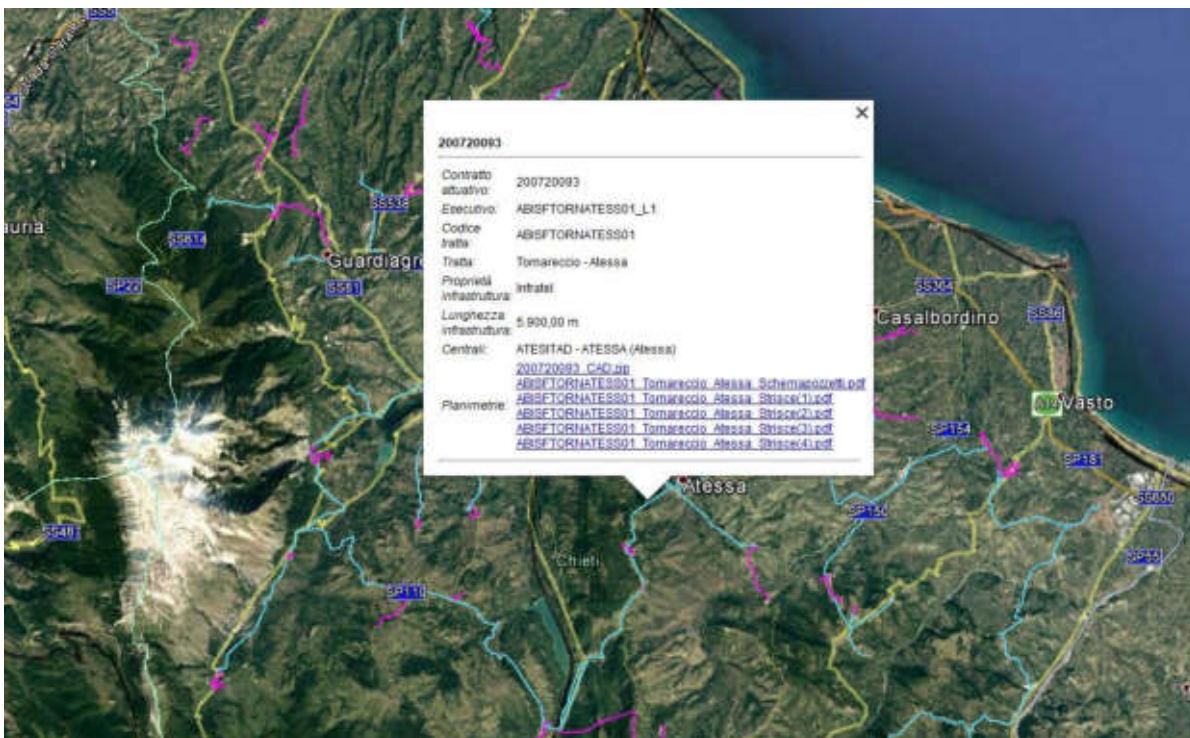
Passo 3 - Esportare la mappa globale sul PC in locale tramite la selezione del link "Export KMZ", posto sotto al pulsante "Applica" del "Menu Filtri".



Passo 4 - Al termine aprire il file mappa_ xxxx_ xxx.kmz scaricato sul PC, utilizzando l'applicazione Google Earth Pro.



Passo 5 – All’apertura della mappa, cercare nell’area di interesse e selezionare la tratta richiesta, per ottenere le informazioni presenti in GEO4WIP.



Passo 6 – Scaricare i files presenti nella sezione, selezionandone il nome.

✕

200720093

*Contratto
attuativo:* 200720093
Esecutivo: ABISFTORNATESS01_L1
*Codice
tratta:* ABISFTORNATESS01
Tratta: Tornareccio - Atezza
*Proprietà
infrastruttura:* Infratel
*Lunghezza
infrastruttura:* 5.900,00 m
Centrali: (Atezza) (Atezza)

200720093_CAD.zip [Tornareccio_Atezza_Schemapozzetti.pdf](#)

Planimetrie: [ABISFTORNATESS01_Tornareccio_Atezza_Strisce\(1\).pdf](#)
[ABISFTORNATESS01_Tornareccio_Atezza_Strisce\(2\).pdf](#)
[ABISFTORNATESS01_Tornareccio_Atezza_Strisce\(3\).pdf](#)
[ABISFTORNATESS01_Tornareccio_Atezza_Strisce\(4\).pdf](#)

GIULIO GIOIA
2023.03.30 10:22:47

CN=GIULIO GIOIA
C=IT
2.5.4.4=GIOIA
2.5.4.42=GIULIO

firmato con josh InfoSign



Spett.li

Terna Rete Italia S.p.A

Sviluppo e Progetti Speciali – Gestione Processi
Amministrativi - Autorizzazioni e Concertazione – Nord Ovest
c.a. Ing. Emanuela Carè,
via Egidio Galbani, 70 – 00156 Roma
PEC: autorizzazioniconcertazione@pec.terna.it

E, p.c. **MINISTERO DELLA TRANSIZIONE ECOLOGICA**

Dipartimento Energia - D.G. infrastrutture e sicurezza Div. IV –
Infrastrutture energetiche
Via Molise, 2 - 00187 ROMA
PEC: dgisseg.div05@pec.mise.gov.it

MINISTERO DELLA TRANSIZIONE ECOLOGICA

Dipartimento Sviluppo sostenibile - D.G. Valutazioni
Ambientali
Divisione IV - Inquinamento acustico, elettromagnetico e
protezione da radiazioni ionizzanti
Viale Cristoforo Colombo 44 - 00147 Roma
PEC: VA@pec.mite.gov.it

Trecate, 08 Luglio 2022

Prot. Nr. 377 / 2022

Oggetto : **EL-508 “Cavo 132 kV CP Castano Primo – SE Turbigo” – NULLA OSTA SARPOM**

Rif : *Comunicazione TERNA Prot P20220058440 del 06/07/2022*

Dando seguito alla Vs comunicazione in Rif e a colloqui telefonici intercorsi, con la presente la SARPOM fornisce il proprio NULLA OSTA di massima alla realizzazione delle opere subordinando il rilascio di quello definitivo all'esito dello studio delle interferenze che Terna effettuerà a valle dell'emanazione del decreto di autorizzazione alla costruzione ed esercizio dell'opera.

Distinti saluti

Ing. Massimo Ive
(f.to digitalmente)



Responsabile oleodotti

: Ing. Massimo Ive, cell 3667790568, massimo.ive@exxonmobil.com