

**Assessore**

**Presidente De Luca Vincenzo**  
**Assessore Marchiello Antonio**



DIR.GEN./ DIR. STAFF (*)		U.O.D. / Staff
DG	02	03
DG	18	00

# Regione Campania

## GIUNTA REGIONALE

SEDUTA DEL **15/03/2022**

## PROCESSO VERBALE

Oggetto :

**Intesa ai fini del rilascio, da parte del MiSE di concerto con il MITE, dell'Autorizzazione unica alla costruzione ed all'esercizio del collegamento in cavo interrato a 150 kV"CP Saint Gobain - S.E. Santa Sofia", nei comuni di Maddaloni e Caserta (CE).**

1)	Presidente	Vincenzo	DE LUCA	<b>PRESIDENTE</b>
2)	Vice Presidente	Fulvio	BONAVITACOLA	
3)	Assessore	Nicola	CAPUTO	
4)	”	Felice	CASUCCI	
5)	”	Ettore	CINQUE	
6)	”	Bruno	DISCEPOLO	<b>ASSENTE</b>
7)	”	Valeria	FASCIONE	
8)	”	Armida	FILIPPELLI	
9)	”	Lucia	FORTINI	
10)	”	Antonio	MARCHIELLO	
11)	”	Mario	MORCONE	
	Segretario	Mauro	FERRARA	

**Alla stregua dell'istruttoria compiuta dalla Direzione Generale e delle risultanze e degli atti tutti richiamati nelle premesse che seguono, costituenti istruttoria a tutti gli effetti di legge, nonché dell'espressa dichiarazione di regolarità della stessa resa dal Direttore a mezzo di sottoscrizione della presente**

**PREMESSO che**

- a) il comma 1 dell'art.1-sexies del D.L. 29 agosto 2003, n.239, convertito in legge n. 290 del 27 ottobre 2003 e ss. mm. e ii., stabilisce che *“la costruzione e l'esercizio degli elettrodotti facenti parte della rete nazionale dell'energia elettrica sono attività di preminente interesse statale e sono soggetti ad autorizzazione unica, rilasciata dal Ministero dello Sviluppo Economico di concerto col Ministero dell'Ambiente e della Tutela del Territorio e del Mare (ora Ministero della Transizione Ecologica) previa intesa con la Regione o le Regioni interessate”*;
- b) la società TERNA S.p.A, ha presentato istanza, ai sensi del richiamato art.1-sexies, ai suddetti Ministeri per il rilascio dell'autorizzazione unica alla costruzione ed all'esercizio del collegamento in cavo interrato a 150 kV “CP Saint Gobain – S.E. Santa Sofia”, nei comuni di Maddaloni e Caserta (CE), classificato con la posizione n. EL-431;
- c) con nota prot. n. 23699 del 25 ottobre 2019, il Ministero della Transizione Ecologica ha comunicato l'Avvio del procedimento e, contestualmente, ha indetto la conferenza di servizi decisoria semplificata ai sensi dell'art.14 bis della legge 241/90 e s.m.i.;
- a) con successiva nota prot. mise.AOO\_ENE.REGISTRO UFFICIALE.U. 0008341.17-03-2021, il Ministero della Transizione Ecologica ha comunicato la conclusione positiva della Conferenza dei servizi sopra citata, invitando la Regione Campania a rilasciare l'atto di Intesa previsto dal comma 1 dell'art.1-sexies del D.L. 29 agosto 2003, n.239, convertito in legge n. 290 del 27 ottobre 2003 e ss. mm. e ii.;

**RILEVATO che**

- a) l'elettrodotto in progetto riguarda il nuovo collegamento in cavo interrato XLPE tra la cabina primaria di Saint Gobain e la stazione elettrica 380/150 kV Santa Sofia che avrà una lunghezza complessiva di circa 7,200 km e si svilupperà attraverso strade pubbliche e private nonché tramite alcuni fondi in proprietà privata;
- b) le caratteristiche tecniche dell'elettrodotto sono le seguenti: frequenza nominale: 50 Hz, tensione nominale: 150 kV, intensità di corrente nominale: 1000 A
- c) l'opera si rende necessaria a causa dell'aumento dei carichi previsto nell'area di Caserta ed inoltre la sua realizzazione contribuirà ad un incremento della magliatura della rete a 150 kV della porzione di RTN interessata
- d) l'elettrodotto in progetto si configura come “opera di rilevante interesse pubblico” in quanto nasce dall'esigenza di rafforzare la Rete elettrica di Trasmissione Nazionale;
- e) TERNA è chiamata a garantire la sicurezza, la qualità, la continuità e l'economicità nel tempo della trasmissione di energia elettrica in Italia;

**PRESO ATTO che**

- a) la proposta progettuale si inquadra nella più ampia pianificazione di sviluppo della rete proposta da TERNA in Regione Campania anche in linea con il “Piano Energetico Ambientale Regionale” redatto dal Tavolo Tecnico di cui al Decreto del Presidente della Giunta Regionale della Campania n. 166 del 21/07/2016 approvato con DGR n. 377 del 15/07/2020;
- b) il Ministero della Transizione Ecologica ha interessato e coinvolto in sede di conferenza dei servizi gli Enti locali interessati dalle opere elettriche in questione, con le modalità di cui alla legge 241/90 e ss.mm.ii.;
- c) le determinazioni (pareri, nulla osta, atti di assenso comunque denominati) rese dalle Amministrazioni, risultano di assenso rispetto al progetto presentato.
- d) tenuto conto di quanto sopra, e valutate le risultanze del procedimento istruttorio, l'Amministrazione competente ha comunicato la conclusione positiva della Conferenza di Servizi sopra citata.

**RITENUTO** di dover esprimere l'intesa, per quanto di competenza, ai sensi del comma 1 dell'art.1-sexies del D.L. n.239/2003, convertito in L. n. 290/2003 e ss. mm. e ii., ai fini del rilascio, da parte del Ministero dello Sviluppo Economico, di concerto col Ministero dell'Ambiente e della Tutela del Territorio e del Mare (ora Ministero della Transizione Ecologica), dell'autorizzazione unica sul progetto presentato dalla società Terna per la costruzione e l'esercizio del collegamento in cavo interrato a 150 kV "CP Saint Gobain – S.E. Santa Sofia", nei comuni di Maddaloni e Caserta (CE) classificato con la posizione n. EL-431.

**PROPONGONO** e la Giunta, a voto unanime

### **DELIBERA**

Per i motivi espressi in narrativa che si intendono integralmente riportati e confermati:

1. di esprimere l'intesa, per quanto di competenza, ai sensi del comma 1 dell'art.1-sexies del D.L. n.239/2003, convertito in L. n. 290/2003 e ss. mm. e ii., ai fini del rilascio, da parte del Ministero dello Sviluppo Economico, di concerto col Ministero della Transizione Ecologica, dell'autorizzazione unica sul progetto presentato dalla società Terna Rete Italia S.p.A per la costruzione e l'esercizio del collegamento in cavo interrato a 150 kV "CP Saint Gobain – S.E. Santa Sofia", nei comuni di Maddaloni e Caserta (CE) classificato con la posizione n. EL-431.
2. di trasmettere il presente atto per quanto di rispettiva competenza e conoscenza:
  - al Ministero della Transizione Ecologica;
  - a Società Terna S.p.A;
  - all'Ufficio Competente per la Sezione Trasparenza del Sito Istituzionale della Regione Campania.



## GIUNTA REGIONALE DELLA CAMPANIA

DELIBERAZIONE n°	120	del	15/03/2022	DIR.GEN./DIR. STAFF (*)	UOD/STAFF DIR.GEN.
				DG 02 DG 18	03 00

**OGGETTO :**

***Intesa ai fini del rilascio, da parte del MiSE di concerto con il MITE, dell'Autorizzazione unica alla costruzione ed all'esercizio del collegamento in cavo interrato a 150 kV"CP Saint Gobain - S.E. Santa Sofia", nei comuni di Maddaloni e Caserta (CE).***

QUADRO A	CODICE	COGNOME	MATRICOLA	FIRMA
PRESIDENTE <input type="checkbox"/> ASSESSORE <input type="checkbox"/>		<i>Presidente De Luca Vincenzo Assessore Marchiello Antonio</i>		<i>21/03/2022 21/03/2022</i>
DIRETTORE GENERALE / DIRIGENTE STAFF		<i>Dott.ssa Farina Raffaella Dott. Giulivo Italo</i>		<i>21/03/2022 21/03/2022</i>

VISTO DIRETTORE GENERALE ATTIVITA' ASSISTENZA GIUNTA	COGNOME	FIRMA	
DATA ADOZIONE	<i>15/03/2022</i>	INVIATO PER L'ESECUZIONE IN DATA	<i>21/03/2022</i>

**AI SEGUENTI UFFICI:**

- 40 . 1 : Gabinetto del Presidente**
- 50 . 2 : Direzione Generale per lo sviluppo economico e le attività produttive**
- 50 . 18 : DIREZIONE GENERALE PER I LAVORI PUBBLICI E LA PROTEZIONE CIVILE**

***Dichiarazione di conformità della copia cartacea:***

Il presente documento, ai sensi del T.U. dpr 445/2000 e successive modificazioni è copia conforme cartacea dei dati custoditi in banca dati della Regione Campania.

Firma

-----

(\*)

DG= Direzione Generale

US= Ufficio Speciale

SM= Struttura di Missione

UDCP= Uffici di Diretta Collaborazione con il Presidente



# *Ministero delle Infrastrutture e dei Trasporti*

DIPARTIMENTO PER LE INFRASTRUTTURE ED I SISTEMI INFORMATIVI E STATISTICI  
Direzione Generale per lo Sviluppo del Territorio, la Programmazione E i Progetti Internazionali  
Divisione: III<sup>^</sup>

Ministero dello Sviluppo Economico  
D.G. per il mercato elettrico, le rinnovabili e  
l'efficienza energetica, il nucleare  
Divisione IV – Infrastrutture e Sistemi di Rete  
[dgmereen.div04@pec.mise.gov.it](mailto:dgmereen.div04@pec.mise.gov.it)

Ministero dell'Ambiente e  
della Tutela del Territorio e del Mare  
Direzione generale per i rifiuti e l'inquinamento  
Div. IV Inquinamento atmosferico, acustico ed  
elettromagnetico  
[dgrin@pec.minambiente.it](mailto:dgrin@pec.minambiente.it)

TERNA S.p.A.  
Autorizzazione e concertazione  
[autorizzazioneconcertazione@pec.terna.it](mailto:autorizzazioneconcertazione@pec.terna.it)

e per conoscenza:

Ministero delle infrastrutture e dei Trasporti  
Direzione Generale  
per le dighe, le infrastrutture idriche ed elettriche  
[dg.digheidrel@pec.mit.gov.it](mailto:dg.digheidrel@pec.mit.gov.it)

Regione Campania  
D.G. Sviluppo Economico  
U.O.D. Energia e carburanti  
[uod.500203@pec.regione.campania.it](mailto:uod.500203@pec.regione.campania.it)

Regione Campania  
Presidenza  
[capo.gab@pec.regione.campania.it](mailto:capo.gab@pec.regione.campania.it)

Comune di Caserta  
Urbanistica  
[postacertificata@pec.comune.caserta.it](mailto:postacertificata@pec.comune.caserta.it)

Comune di Maddaloni  
Urbanistica  
[prot.generale@pec.comune.maddaloni.ce.it](mailto:prot.generale@pec.comune.maddaloni.ce.it)

Oggetto: Richiesta Accertamento di Conformità Urbanistica – art.1-sexies Decreto legge n. 239/2003, convertito in legge n.290/2003 e s.m.i..

Progetto: costruzione ed esercizio del collegamento in cavo interrato a 150 kV “CP Saint Gobain – S.E. Santa Sofia”, nei comuni di Maddaloni e Caserta (CE).  
POSIZIONE EL/431  
Proponente: TERNA Rete Italia S.p.A.

Si trasmette ai Ministeri competenti la comunicazione n. 118944 del 29.10.2019 della Città di Caserta in merito al vincolo archeologico, alla quale viene allegato il Decreto del Ministero per i Beni e le Attività Culturali – Soprintendenza Regionale della Campania.

Si resta in attesa che la Città di Caserta trasmetta l’esito dell’accertamento di conformità urbanistica richiesto dalla scrivente con nota n. 17460 del 29.10.2019.

La documentazione dovrà essere inviata al seguente indirizzo:

*Ministero delle Infrastrutture e dei Trasporti*  
*D. G. per lo Sviluppo del Territorio, la Programmazione e i Progetti Internazionali*  
*Div. III*  
Via Nomentana, 2  
00162 ROMA  
PEC: [dg.prog-div3@pec.mit.gov.it](mailto:dg.prog-div3@pec.mit.gov.it)

IL DIRIGENTE

(Dott. Danilo Scerbo)



DANILO SCERBO  
MINISTERO DELLE  
INFRASTRUTTURE  
E DEI TRASPORTI  
07.11.2019  
12:25:09 UTC

Referenti Terna Rete Italia S.p.A.

Ing. Antonio Limone Tel. 081/3454310

Salvatore Savino Tel. 081/3454343

[antonio.limone@terna.it](mailto:antonio.limone@terna.it)

[salvatore.savino@terna.it](mailto:salvatore.savino@terna.it)

Referenti MIT

Antonella Antonelli tel. 06/44123130

Maria Teresa Federico tel. 06/44124225

[antonella.antonelli@mit.gov.it](mailto:antonella.antonelli@mit.gov.it)

[mariateresa.federico@mit.gov.it](mailto:mariateresa.federico@mit.gov.it)



**Città di Caserta**  
**Medaglia d'Oro al Merito Civile**  
Settore Attività Produttive – Edilizia Privata  
Programmazione Urbanistica – Ufficio Certificazioni e P.C.

Prot. 118944 del 29.10.2019

**Oggetto:**

Costruzione ed esercizio del collegamento in cavo interrato a 150 kV "CP Saint Giobain S.E. Santa Sofia", nei comuni di Maddaloni e Caserta (CE). EL/431

**IL DIRIGENTE**

- In virtù dei poteri conferitogli dal DLgs 267/2000;
- Vista la nota del 29.10.2019 prot. 118944;
- Visti gli atti d'ufficio;

**Comunica**

Che dagli atti in nostro possesso risultano interessate dal vincolo di tipo archeologico le seguenti particelle del foglio catastale n°59:

134  
89  
90  
91  
102  
103  
104  
101

e dal tratto della strada vicinale Cinquanta Moggia;

così come indicato nella allegata copia del decreto trasmesso dalla Soprintendenza Regionale per i Beni e le Attività Culturali della Campania del 2 settembre 2002.

Si rilascia ai sensi dell'art. 30 comma 2 e 3 del D.P.R. 6/6/2001 n°380.

Il dirigente  
(Ing. Giovanni Natale)





Ufficio Protocollo  
042637 1501102  
CITTA' DI CASERTA

MINISTERO PER I BENI E LE ATTIVITA' CULTURALI

*Soprintendenza Regionale per i Beni e le Attività Culturali  
della Campania*

BE 10 21

IL SOPRINTENDENTE REGIONALE

- 2 SET. 2002

VISTO il Decreto Legislativo 20 ottobre 1998, n.368;

VISTO il Decreto Legislativo 29 ottobre 1999, n.490 recante "Testo unico delle disposizioni legislative in materia di beni culturali e ambientali, a norma dell'art. 1 della legge 8 ottobre 1997, n.352".

VISTO il Decreto del Presidente della Repubblica 29 dicembre 2000, n. 441.

VISTO il Decreto Legislativo 30 marzo 2001, n.165;

VISTA la delega rilasciata l'8 giugno 2001 dal Direttore Generale per i Beni Archeologici;

VISTA la nota prot. 16.04.2 del 3.6.2002 con la quale la Soprintendenza per i Beni Archeologici delle Province di Napoli e Caserta ha proposto a questa Soprintendenza Regionale l'emanazione di provvedimento di tutela vincolistica ai sensi del Titolo I del Decreto Legislativo 29.10.1999, n.490 sugli immobili appresso descritti:

VISTA la nota prot. 16.04.4 del 3.6.2002 con la quale la stessa Soprintendenza di settore su riferita ha comunicato l'avvio del procedimento di prescrizioni di tutela indiretta ai destinatari del provvedimento finale ai sensi dell'art.49 del D.Lgs 490/99, con le modalità previste dall'art. 7 dello stesso D.Lgs;

CONSIDERATO che nel Comune di Maddaloni, provincia di Caserta, si trovano resti archeologici relativi all'area urbana dell'antica *Calatia*, dichiarati di interesse archeologico particolarmente importante con D.M. 30.11.1982, D.M. 1.9.1984 e D.M. 13.12.1986;

RITENUTO che ai fini della salvaguardia dell'integrità di detto complesso archeologico e delle sue condizioni di prospettiva, luce, visibilità, cornice ambientale e decoro è necessario dettare particolari prescrizioni nei confronti degli immobili confinanti siti nel Comune di Caserta, distinti in catasto al F. 59, particelle 134,89,90,91,102,103,104,101 e del tratto della Strada Vicinale Cinquanta Moggia, riportata in catasto allo stesso F.59 di Caserta e al F.5 del Comune di Maddaloni, provincia di Caserta, come dall'unita planimetria catastale, per i motivi più ampiamente illustrati nella relazione allegata;

VISTO l'art. 49 del citato D.Lgs 490/99,

DECRETA

9026

Art. 1 - Nei confronti degli immobili siti nel Comune di Caserta, riportati in catasto al F. 59, particelle 134,89,90,91,102,103,104,101 e del tratto di Strada Vicinale Cinquanta Moggia, così come identificato nelle premesse, sono dettate le seguenti prescrizioni:

- a) non dovrà essere consentita alcuna opera edilizia con volumi fuori terra, se non la manutenzione di quelle già esistenti previo parere della Soprintendenza per i Beni Archeologici delle Province di Napoli e Caserta;
- b) ogni intervento, ivi compresa la piantumazione, dovrà essere sottoposto al parere preventivo della stessa Soprintendenza di settore innanzi riferita.

La planimetria catastale e la relazione allegate fanno parte integrante del presente decreto. sul rispetto delle cui prescrizioni e norme il Soprintendente competente vigilerà.

Il presente decreto sarà notificato, in via amministrativa, agli interessati individuati nelle relate di notifica, al Comune di Caserta e al Comune di Maddaloni.

A cura del competente Istituto esso verrà, quindi, trascritto presso la Conservatoria dei Registri Immobiliari, ed avrà efficacia anche nei confronti di ogni successivo proprietario, possessore o detentore a qualsiasi titolo.

Avverso il presente decreto è ammessa proposizione di ricorso giurisdizionale avanti al T.A.R. competente per territorio, secondo le modalità di cui alla Legge 6.12.1971, n. 1034, ovvero è ammesso ricorso straordinario al Capo dello Stato, ai sensi del Decreto del Presidente della Repubblica 24.11.1971, n. 1199, rispettivamente entro 60 e 120 giorni dalla data di avvenuta notificazione del presente atto.

NAPOLI li.

2 SET. 2002



Il SOPRINTENDENTE REGIONALE  
(Stefano De Caro)



Napoli, li

2 SET. 2002

*Ministero per i Beni e le Attività Culturali*  
*Soprintendenza Archeologica*  
*delle province di Napoli e Caserta*  
Piazza Museo, 19 - 80135 Napoli  
tel. 081.440166 fax 081.440013  
e-mail [sanc@interbusiness.it](mailto:sanc@interbusiness.it)  
[171@rpv.beniculturali.it](mailto:171@rpv.beniculturali.it)  
[sancispettori@interbusiness.it](mailto:sancispettori@interbusiness.it)

Prot. n.  
Alleg.  
Risposta a nota n.  
del

Oggetto: Caserta: F. 59, p.lle 134, 89, 90, 91, 102, 103, 104, 101.  
Proposta di vincolo ex art. 49, D.Lgs. 490/99.

### RELAZIONE STORICO-ARTISTICA

L'abitato dell'antica *Calatiu* era posto lungo l'Appia a sei miglia da Capua, tra gli attuali comuni di Maddaloni e S. Nicola la Strada.

Del nome antico si conserva una forma corrotta nel toponimo S. Giacomo le Gallazze e nella denominazione "villa Galazia" di una fattoria seicentesca che sorge all'ingresso orientale della città.

Dalle fonti antiche si ricava che il suo destino è stato per buona parte legato a Capua, nel 338 a.C. ottiene la *civitas sine suffragio* caduta in mano ai Sanniti fu poi riconquistata dai romani.

Schieratasi con Capua durante le guerre Annibaliche ne seguì le sorti.

Silla, avrebbe riunito il suo territorio a quello di Capua-Colonia con Cesare nel 59 a.c.

Con la distruzione ad opera dei Saraceni nell'862 d.C. il sito venne completamente abbandonato.

L'area urbana antica è stata preservata dall'espansione edilizia in quanto vincolata ai sensi della L. 1089/39 e pertanto soggetta alle misure di tutela del D.Lgs. 490/99, detta area è inoltre distinta sul P.R.G. come area di parco archeologico.

Il profilo urbano è stato ricostruito, grazie al tratto ancora in vista della cinta muraria sul lato nord-ovest e da indagini geoelettriche condotte negli anni settanta.

Allo stato attuale risultano più attendibili i limiti settentrionali, mentre più incerti sono quelli meridionali, parzialmente disturbati da cave sul versante sudorientale.

Il profilo che si viene a ricostruire indica un piccolo centro di (circa 12 ettari) come riportano le fonti (Sil. It. VIII, 54).

Il tratto di mura conservato è lungo circa 35 m. ed è realizzato in *opus incertum* con contrafforti ogni 6 metri e posava su una struttura precedente in blocchi di tufo.

La fase in *opus incertum* probabilmente si riferisce al restauro voluto dai censori T. Flaccus e P. Albinus nel 174 a.C. a seguito delle distruzioni della guerra annibalica.

WR

Pochissimi gli elementi per quanto riguarda l'assetto urbanistico.

Il decumano principale era costituito dall'Appia che deviava il suo corso per entrare in città.

Interessanti risultati stanno dando le campagne di scavo condotte dalla Cattedra di Topografia della II Università di Napoli in collaborazione con la Soprintendenza Archeologica.

Nel settore Nord della città è venuto alla luce un tratto di strada nord-sud che si va ad aggiungere a quello con direzione est-ovest rinvenuto pochi anni prima.

In ambedue i casi si tratta di strade non lastricate che hanno subito vari rifacimenti con sovrapposizioni di battuti.

Sempre dal settore nord resti di un quartiere residenziale con una *domus* di età tardo repubblicana-imperiale.

Allo stato attuale della ricercasi può parlare di una frequentazione della città tra il IV sec. a.C. ed il IV d.C.

Si ritiene opportuno procedere all'individuazione di una fascia di rispetto intorno all'area urbana antica per impedire che il processo di urbanizzazione, in particolare insediamenti a carattere industriale nella zona a nord della città compromettano il contesto archeologico con grave danno ambientale. Nell'area individuata nel grafico allegato non dovrà essere consentita alcuna opera edilizia con volumi fuori terra, se non la manutenzione di quelle già esistenti previo parere di questa Soprintendenza. Ogni intervento, ivi compresa la piantumazione, dovrà essere sottoposto al parere preventivo di questa Soprintendenza.

IL FUNZIONARIO ARCHEOLOGO  
(dott.ssa Elena Laforgia)

*Elena Laforgia*

IL DIRETTORE ARCHEOLOGO  
(dott.ssa Valeria Sampaolo)

*Valeria Sampaolo*

IL SOPRINTENDENTE REGIONALE  
(Stefano DI GIRO)



*Stefano Di Giro*

UNIONE DEI FOGLI CATASTALI DEL COMUNE DI CASERTA F. 59  
DEL COMUNE DI MADDALONI F. 7 - SCALA 1:2000

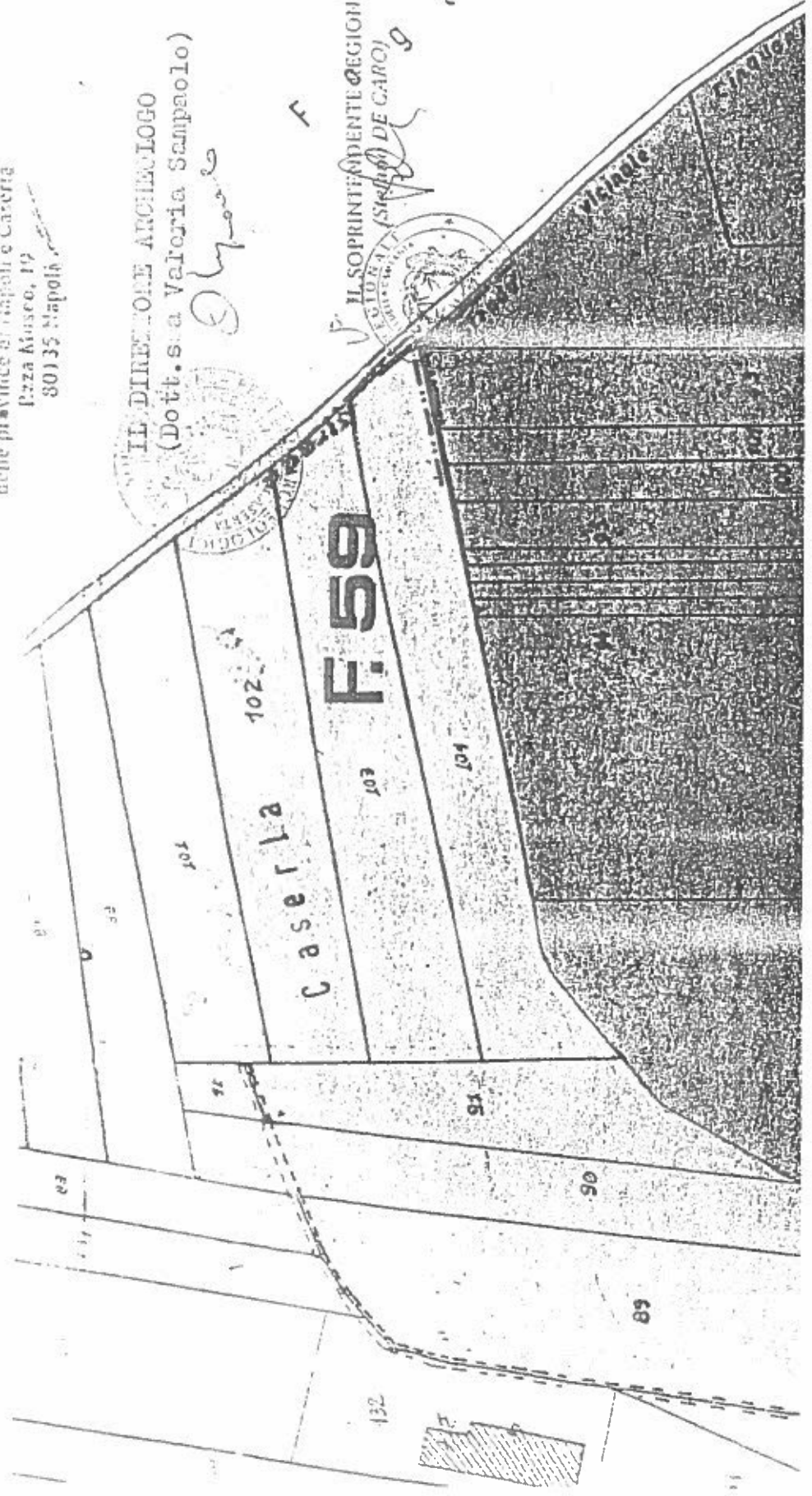
AREA OGGETTO DI PRESCRIZIONI DI TUTELA INDIRETTA AI SENSI ART. 49 D. Lgs. 430/97  
AREA DELL'ANTICA CITTA' DI CALATIA GIA' SOTTOPOSTA A VINCOLO DIRETTO

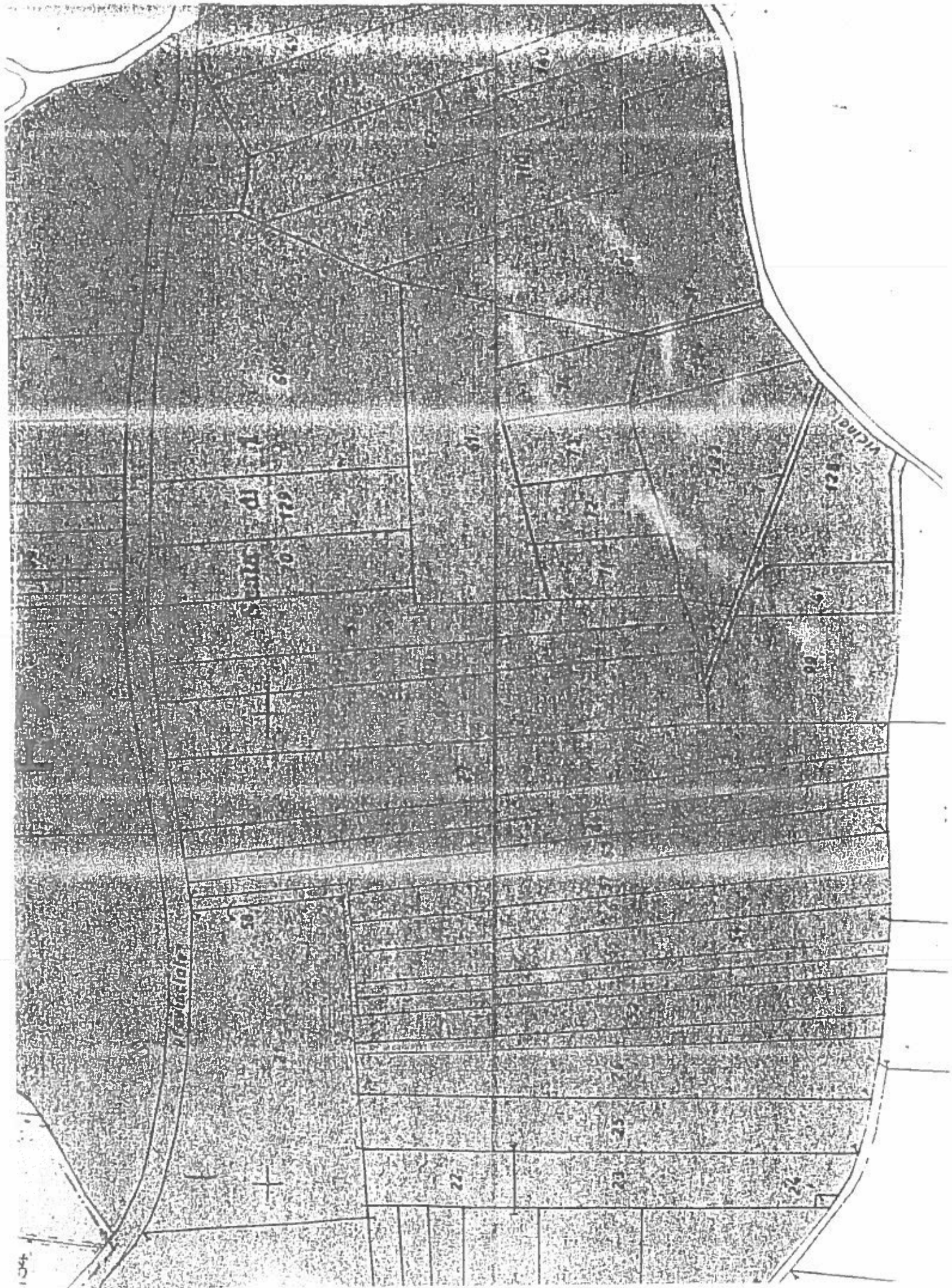
SOPRINTENDENZA PER I BENI ARCHEOLOGICI  
delle province di Napoli e Caserta  
P.zza Museo, 19  
80135 Napoli

IL DIRETTORE ARCHEOLOGICO  
(Dott. s.a. Valeria Sampaolo)

*Valeria Sampaolo*

IL SOPRINTENDENTE REGIONALE  
PER I BENI ARCHEOLOGICI  
(S. TORRELLI / S. DE CARO)







## Ministero della Salute

DIREZIONE GENERALE DELLA PREVENZIONE SANITARIA  
Ufficio 4 – Prevenzione del rischio chimico, fisico e biologico e  
promozione della salute ambientale, tutela salute e sicurezza nei  
luoghi di lavoro  
Viale Giorgio Ribotta, 5 - 00144 Roma

MINISTERO DELLO SVILUPPO ECONOMICO  
D.G. per il mercato elettrico, le rinnovabili  
e l'efficienza energetica, il nucleare  
Div. IV – Infrastrutture e sistemi di rete  
PEC: [dgmereen.div04@pec.mise.gov.it](mailto:dgmereen.div04@pec.mise.gov.it)

MINISTERO DELL'AMBIENTE  
E DELLA TUTELA DEL TERRITORIO  
E DEL MARE  
D.G. per i Rifiuti e l'Inquinamento  
PEC: [dgrin@pec.minambiente.it](mailto:dgrin@pec.minambiente.it)

Società Terna Rete Italia S.p.A.  
Funzione Autorizzazioni e Concertazione  
PEC: [autorizzazioniconcertazione@pec.terna.it](mailto:autorizzazioniconcertazione@pec.terna.it)

OGGETTO: Autorizzazione, ai sensi dell'articolo 1-*sexies* del decreto legge 29 agosto 2003, n. 239, convertito, con modificazioni, dalla legge 27 ottobre 2003, n. 290, e s.m.i., alla costruzione ed all'esercizio del collegamento in cavo interrato a 150 KV "CP Saint Gobain- SE Santa Sofia" nei comuni di Maddaloni e Caserta (CE).  
Posizione n.**EL431**

In merito al procedimento in oggetto, esaminata la documentazione tecnica, verificata l'aderenza della variante progettuale ai requisiti della normativa nazionale vigente in materia di protezione dalle esposizioni ai campi elettrici, magnetici ed elettromagnetici, alla relativa autorizzazione, si esprime parere positivo per gli aspetti di competenza dello scrivente Ufficio, a condizione che, sia garantita sul lungo periodo la continuità dell'efficienza delle schermature, valutate nel computo della fascia di rispetto dell'elettrodotto interrato .

Il Direttore dell'Ufficio 4  
Firmato digitalmente  
Dott. Pasqualino Rossi

Referente  
FE



**AERONAUTICA MILITARE**  
**Comando Scuole dell'A.M. / 3<sup>a</sup> Regione Aerea**  
 Ufficio Territorio e Patrimonio  
 Sezione Servizi e Limitazioni

mise.AOO\_ENE.REGISTRO UFFICIALE.I.0026076.27-11-2019

Pr.: 

I3B	19	457
-----	----	-----

**A Ministero dello Sviluppo Economico**

Div. IV infrastrutture e sistemi di rete  
 pec: dgmereen.div.04@pec.mise.gov.it

**Oggetto:** Caserta-Maddaloni (CE) - Strade comunali - Società proponente: Terna Rete Italia S.p.A. - Autorizzazione, ai sensi dell'art. 1-sexies del D.L.29.08 2003 nr. 239, convertito, con modificazioni della legge 27.10.2003, n. 290, e s.m.i., alla costruzione ed esercizio di elettrodotto a 150 kV interrato per collegamento tra la cabina primaria "Saint Gobain" e la Stazione elettrica "Santa Sofia" nei comuni di Maddaloni e Caserta (Posizione n. EL-431). pr. 19/457.

**e, p.c.:**

**A Ministero dell'Ambiente e della Tutela del Territorio e del Mare**

D.G. per i Rifiuti e l'Inquinamento  
 pec: dgrin@pec.minambiente.it

**A Terna Rete Italia S.p.A.**

Gestione Processi Istituzionali  
 pec: autorizzazioneconcertazione@pec.terna.it

**Riferimento:** foglio nr. 23699 di prot. del 25.10.2019 (MI.S.E);

In merito alla procedura di Autorizzazione Unica richiamata in epigrafe e comunicata con la nota in riferimento, a seguito dell'esame della documentazione progettuale resa disponibile sul portale di codesto Dicastero, verificato che l'intervento non interferisce con superfici di delimitazione ostacoli al volo di interesse aeroportuale militare né con servitù imposte a protezione dei siti dell'A.M., si esprime il Nulla Osta, relativamente ai soli interessi dell'Aeronautica Militare, all'intervento citato in oggetto.

**d'ordine**

**IL CAPO UFFICIO f.f.**

T.Col. G.A.r.n. DI GENNARO Ing. Roberto





**MARINA MILITARE  
COMANDO MARITTIMO SUD - TARANTO**

*Ufficio Infrastrutture e Demanio*

Indirizzo Telegrafico: MARINA SUD  
P.E.I: [marina.sud@marina.difesa.it](mailto:marina.sud@marina.difesa.it)  
P.E.C.: [marina.sud@postacert.difesa.it](mailto:marina.sud@postacert.difesa.it)

*Protocollo* M\_D MARSUD0038895

*data*

21/11/2019 18.13

*pr. do. c.:* Ass.te di Amm.ne Cellamare  
☎ Mil. 73.22767 – Civ. 099.7752767

*Allegati n.*

*Al.* VDS ELENCO INDIRIZZI ALLEGATO

*Argomento:* Autorizzazione, ai sensi dell'articolo 1-sexies del decreto legge 29 agosto 2003, n.239, convertito, con modificazioni, dalla legge 27 ottobre 2003, e s.m.i., alla costruzione ed all'esercizio del collegamento in cavo interrato a 150 kV "CP Saint Gobain – S.E. Santa Sofia", nei Comuni di Caserta e Maddaloni (CE). Proponente: Società TERNA. Posizione Mi.S.E. n. EL-431.

Posizione: G. 1-3/O3 "NA" (31) (da citare nella risposta).

*Riferimenti:*

- foglio n° 19743 in data 15/03/2013 di Stamadifesa;
- nota n° 0023699 in data 25/10/2019 di codesto Ministero dello Sviluppo Economico.

Si partecipa che – per quanto di competenza, in ordine ai soli interessi della Marina Militare – non si intravedono motivi ostativi alla realizzazione delle opere indicate in argomento, come da documentazione tecnico/progettuale acquisita all'indirizzo web indicato nella nota in riferimento b).

d'ordine  
IL CAPO UFFICIO INFRASTRUTTURE E DEMANIO  
C.V. Valter RUSSO

*Documento firmato digitalmente*

*Allegato al foglio* M\_D MARSUD 0038895  
*in data* 21/11/2019 18.13

ELENCO DI DISTRIBUZIONE

*M.* **MINISTERO DELLO SVILUPPO ECONOMICO-ROMA P.E.C. (PEC)**

*e, per conoscenza:*

**MINISTERO DELL'AMBIENTE E DELLA TUTELA DEL TERRITORIO E DEL  
MARE -ROMA P.E.C. (PEC)  
STAMADIFESA 4° Reparto (PEC)  
MARISTAT 4° REP. INFRASTRUTTURE E LOGISTICA (PEC)  
MARICOMLOG NAPOLI (PEC)  
COMANDO FORZE OPERATIVE SUD NAPOLI (PEC)  
TERNA RETE ITALIA S.P.A. 80143 NAPOLI (PEC)**



# Ministero dell'Interno

DIPARTIMENTO DEI VIGILI DEL FUOCO, DEL SOCCORSO PUBBLICO E DELLA DIFESA CIVILE

DIREZIONE CENTRALE PER LA PREVENZIONE E LA SICUREZZA TECNICA

UFFICIO PER LA PREVENZIONE INCENDI E RISCHIO INDUSTRIALE

Largo Santa Barbara, n. 2 – 00178 Roma ; e-mail: [prev.rischiindustriali@cert.vigilfuoco.it](mailto:prev.rischiindustriali@cert.vigilfuoco.it)

Al **Ministero dello Sviluppo Economico**

Direzione Generale per le Infrastrutture e la Sicurezza dei  
sistemi energetici e geominerari

Divisione V- Regolamentazione delle infrastrutture energetiche

[dgisseg.div05@pec.mise.gov.it](mailto:dgisseg.div05@pec.mise.gov.it)

**OGGETTO:** Posizione EL-431. Parere del Ministero dell'Interno

Con riferimento all'oggetto, visto l'allegato parere del Comando dei VVF di Caserta, si comunica, ai soli fini antincendio e per quanto di competenza, il nulla osta alla realizzazione dell'intervento in argomento, alle condizioni previste nel parere stesso.

IL DIRETTORE CENTRALE  
(CARRIANI)

MM/AF



*Ministero dell'Interno*

DIPARTIMENTO DEI VIGILI DEL FUOCO, DEL SOCCORSO  
PUBBLICO E DELLA DIFESA CIVILE  
COMANDO PROVINCIALE DEI VIGILI DEL FUOCO  
CASERTA  
Ufficio Prevenzione Incendi

Al Ministero dello Sviluppo Economico – D.G.  
Mercato Elettrico, le Rinnovabili e l'Efficienza  
Energetica, il Nucleare -Divisione IV –  
Infrastrutture e sistemi di rete  
Via Molise, 2 - 00187 ROMA

Al Ministero dell'Ambiente e della Tutela del  
Territorio e del Mare – Direzione Generale per i  
Rifiuti e l'Inquinamento  
Via C. Colombo, 44 – 00147 ROMA

E, p.c.  
A Terna Rete Italia S.p.A. – Direzione Territoriale  
Centro Sud – Unita Progettazione e  
Realizzazione Impianti  
Via Aquileia 8, 80143 Napoli  
Pec: aot-napoli@pec.terna.it

FASCICOLO NR. 32126

Oggetto: TERNA RETE ITALIA SPA - posizione EL-431 -  
COMUNI CASERTA E MADDALONI, SNC – Comune di CASERTA  
Attività contemplate nel DPR 151/2011:  
Attività non soggetta: realizzazione elettrodotto in cavo interrato ad A.T. (150 kV)  
**Valutazione del Progetto ai sensi della Circolare MI prot. 3300 del 06/03/2019**

Con riferimento all'istanza di valutazione del progetto protocollata al n. 2862 del 20.02.2020, inerente l'attività in argomento, questo Comando esprime parere favorevole alla realizzazione dell'elettrodotto in cavo interrato ad A.T. (150 kV), non rilevando interferenza nel tracciato, previsto negli elaborati grafici, con attività ricadenti nell'elenco di cui allegati I del DPR 151/11.

Per quanto non indicato nella documentazione tecnica presentata, dovranno comunque essere rispettate le vigenti norme e regole tecniche nonché i criteri generali di sicurezza antincendio previsti per la specifica attività.

Il Responsabile dell'istruttoria tecnica  
DVD Ing. Giovanni DE DONA

IL COMANDANTE PROVINCIALE  
(Dott. Ing. Sergio Inzerillo)

Trasmissione via PEC

**Spett.le**  
**MINISTERO DELLO SVILUPPO ECONOMICO**  
Direzione Generale per le Infrastrutture e la  
Sicurezza dei Sistemi Energetici e Geominerari  
Via Molise, 2 - 00187 ROMA  
[dgmereen.div04@pec.mise.gov.it](mailto:dgmereen.div04@pec.mise.gov.it)

**Spett.le**  
**MINISTERO DELL'AMBIENTE E DELLA  
TUTELA DEL TERRITORIO E DEL MARE**  
D.G. Per la Crescita Sostenibile e la qualità  
dello Sviluppo - Sezione Elettrodotti  
Via C. Colombo 44 - 00147 ROMA  
[cress@pec.minambiente.it](mailto:cress@pec.minambiente.it)

p.c.

**MINISTERO SVILUPPO ECONOMICO**  
Ufficio nazionale minerario per gli idrocarburi e  
le georisorse - UNMIG di Napoli - Div. IV  
Piazza G. Bovio 22 - 80133 NAPOLI  
[dgsunmig.div04@pec.mise.gov.it](mailto:dgsunmig.div04@pec.mise.gov.it)

**ENAC - Ente Nazionale per l'Aviazione Civile**  
**Direzione Operazioni - Sede di Napoli**  
(Aeroporto di Napoli Capodichino)  
Viale Fulco Ruffo di Calabria - 80144 NAPOLI  
[protocollo@pec.enac.gov.it](mailto:protocollo@pec.enac.gov.it)

**Oggetto:** Nuovo collegamento in cavo interrato XLPE a 150 kV tra la cabina primaria di Saint Gobain e la stazione elettrica 380/150 kV Santa Sofia" nei Comuni di Caserta e Maddaloni in provincia di Caserta.

**Domanda di autorizzazione alla costruzione ed all'esercizio.**

**Pos. EL- 431. Integrazione documentazione**

Con riferimento all'oggetto, ad integrazione della documentazione già trasmessa con istanza di autorizzazione del 08/10/2019 (rif. prot. P20190069778), si trasmette in allegato:

- **Dichiarazione non interferenza con vincoli minerari**
- **Verifica di non interferenza con ostacoli aerei.**

Distinti saluti.

SS  
All.: c.s.

**Terna Rete Italia S.p.A.**  
Direzione Territoriale Centro Sud  
Unità Progettazione Impianti  
IL RESPONSABILE  
*Antonio Limone*

## DICHIARAZIONE DI NON INTERFERENZA CON ATTIVITÀ MINERARIE

**Oggetto:** Nulla osta dell'autorità mineraria ai sensi dell'articolo 120 del Regio Decreto 11 dicembre 1933, n. 1775, Testo unico delle disposizioni di legge sulle acque e impianti elettrici.

**Progetto:** Nuovo collegamento in cavo 150kV "CP SAINT GOBAIN – SE SANTA SOFIA"

**Titolare:** Terna S.p.A.  
Via Egidio Galbani, 70  
00156 ROMA

Premesso che la Direttiva Direttoriale 11 giugno 2012 del Direttore Generale delle risorse minerarie ed energetiche del Ministero dello sviluppo economico ha previsto la semplificazione delle procedure per il rilascio del Nulla osta dell'autorità mineraria ai sensi dell'articolo 120 del Regio Decreto 11 dicembre 1933, n. 1775.

La sottoscritta Gina Maria Porricelli, progettista dell'impianto indicato in oggetto, dichiara di aver esperito le verifiche di interferenza con opere minerarie per ricerca, coltivazione e stoccaggio di idrocarburi, attraverso le informazioni disponibili nel sito internet del Ministero dello sviluppo economico alla pagina <https://unmig.mise.gov.it/index.php/it/dati/cartografia/titoli-minerari-e-impianti>, alla data del 29/01/2020 e di non aver rilevato alcuna interferenza con titoli minerari vigenti.

La verifica è stata effettuata per i punti di ubicazione delle strutture e delle linee elettriche di collegamento riportati nel seguente elenco di coordinate geografiche in formato WGS84.

n.	Latitudine N	Longitudine E Greenwich
1	41.050333°	14.357927°
2	41.049976°	14.358435°
3	41.049765°	14.358321°
4	41.045990°	14.358490°
5	41.042456°	14.362011°
6	41.041717°	14.364637°
7	41.040272°	14.360972°
8	41.037349°	14.358689°
9	41.037450°	14.367186°
10	41.027247°	14.371481°
11	41.027089°	14.371066°
12	41.025548°	14.371107°
13	41.024568°	14.374586°
14	41.018403°	14.373364°
15	41.018376°	14.375356°
16	41.011928°	14.376878°
17	41.011187°	14.380318°
18	41.007784°	14.380531°

Secondo quanto previsto dalla Direttiva Direttoriale 11 giugno 2012, la presente dichiarazione di insussistenza di interferenze, equivale a pronuncia positiva da parte dell'amministrazione mineraria prevista dall'articolo 120 del Regio Decreto 1775/1993.

**Il Progettista**



MIBACT|MIBACT\_SABAP-CE|11/01/2021|0004001-P| [34.43.01/1/2019]



## Ministero della cultura

Soprintendenza Archeologia belle arti e paesaggio  
per le province di Caserta e Benevento

CASERTA

Palazzo Reale – Viale Douhet, 2/A 81100 Caserta

Prot. n.....  
Class. 34.43.01

Al Ministero dello Sviluppo Economico  
[dgisseg.div05@pec.mise.gov.it](mailto:dgisseg.div05@pec.mise.gov.it)  
[dgmereen.div04@pec.mise.gov.it](mailto:dgmereen.div04@pec.mise.gov.it)

E, p.c. Al Comune di Caserta  
Piazza Vanvitelli  
81100 – Caserta (CE)  
[postacertificata@pec.comune.caserta.it](mailto:postacertificata@pec.comune.caserta.it)

Al Comune di Maddaloni  
C.so 1° Ottobre  
81024 – Maddaloni (CE)  
[gabsindaco@pec.comune.maddaloni.ce.it](mailto:gabsindaco@pec.comune.maddaloni.ce.it)

All'Arch. Gennaro Leva  
SEDE  
[gennaro.leva@beniculturali.it](mailto:gennaro.leva@beniculturali.it)

All'Arch. Antonietta Manco  
SEDE  
[antonietta.manco@beniculturali.it](mailto:antonietta.manco@beniculturali.it)

Rif. Nota n. 23699 del 25/10/2019  
Rif. Nota n. 4097 del 10/02/2021

**Oggetto:** Autorizzazione, ai sensi dell'articolo 1 sexies del decreto legge 29 agosto 2003, n. 239, convertito, con modificazioni, dalla legge 27 ottobre 2003, n. 290, e s.m.i. alla costruzione ed all'esercizio del collegamento in cavo interrato a 150 kV "CP Saint Gobain – S.E. Santa Sofia", nei Comuni di Maddaloni e Caserta (CE).

**Posizione n. EL-431.**

Procedimento autorizzativo ai sensi dell'art. 21 del D. Lgs. 42/2004 e ai sensi dell'art. 25 del D. Lgs. 50/2016  
**Parere di competenza archeologica**

In riferimento alla richiesta in oggetto assunta agli atti di questo Ufficio con prot. n. 0015215-A del 28/10/2019 e alla nota prot. n. 0002944-A del 25/02/2021,

**esaminati** gli elaborati progettuali;

**considerato** che in base al D.S.R. n. 61 del 02/09/2002 il tratto di strada vicinale Cinquanta Moggia e le particelle del foglio 59 n. 134, 89, 90, 91, 102, 103, 104, 101 risultano sottoposte a vincolo archeologico indiretto ai sensi dell'art. 45 del D. Lgs. 42/2004;

**visto** l'art. 25 del D. Lgs. 50/2016 in materia di archeologia preventiva;

**considerata** la relazione di valutazione del rischio archeologico allegata alla documentazione progettuale, in cui si evidenzia che il tracciato per le opere in oggetto lambisce il perimetro esterno della città antica di Calatia continuativamente abitata dall'VIII sec. a.C. fino alla sua distruzione nell'880 d.C. e che tale tracciato potrebbero interferire con preesistenze archeologiche sia relativamente ai livelli insediativi della città sia ad aree funerarie, nonché con il tessuto centuriale di epoca romana che connota ancora il territorio circostante e che dunque l'intervento in oggetto presenta un palese e altissimo rischio archeologico;

**considerato** i livelli di rischio individuati nella citata relazione archeologica variabili da livello 10 (certo, ben documentato e delimitato) e 9 (certo, non delimitato) a livello 8 (indiziato da ritrovamenti di materiali diffusi) e 7 (indiziato da ritrovamenti di materiali localizzati);

**considerato** che le opere in progetto prevedono interventi che comportano ampie attività di scavo e/o di movimento terra ai fini della realizzazione delle opere in oggetto,

questa Soprintendenza, esprime il proprio parere tendenzialmente favorevole all'esecuzione dei lavori, a condizione che:

- per quanto concerne le aree sottoposte a vincolo archeologico indiretto in base a quanto disposto dal D.S.R. n. 61 del 02/09/2002 prima della realizzazione delle opere si esegua una campagna di saggi ar-

cheologici preventivi da realizzarsi ogni m. 20 che accerti la compatibilità delle opere rispetto ad eventuali preesistenze archeologiche;

- per quanto concerne il tratto di strada vicinale San Liunzio, confinante con aree soggette a vincolo archeologico diretto, si esegua prima della realizzazione delle opere una campagna di saggi archeologici preventivi da realizzarsi ogni m. 40 che accerti la compatibilità delle opere rispetto ad eventuali preesistenze archeologiche;
- per quanto concerne le restanti aree, si eseguano saggi archeologici preventivi prima della realizzazione delle opere nelle zone identificate con rischio 10 e 9 ogni m. 100, mentre nelle aree con rischio 8 e 7 ogni m. 300.

Tali saggi dovranno essere sufficientemente rappresentativi al fine di verificare l'impatto delle opere sull'eventuale patrimonio archeologico e da realizzarsi fino al raggiungimento del livello naturale. Tutti i lavori di scavo e movimento terra per l'opera in oggetto dovranno essere comunque sottoposti in seconda fase ad assistenza scientifica qualificata da parte di archeologi incaricati.

Si prescrive che le citate indagini siano eseguite, a carico della committenza, da ditta dotata dei necessari requisiti di specializzazione archeologica (categoria OS 25) e condotti con metodologia scientifica da professionisti archeologi, in possesso di laurea e specializzazione/dottorato in archeologia, che abbiano maturato un'esperienza post-laurea su cantieri di scavo archeologico il cui *curriculum* dovrà essere trasmesso a questa Soprintendenza. Tempi e modalità delle suddette indagini, i cui oneri sono da intendersi a carico del richiedente, dovranno essere concordati preliminarmente con la scrivente Soprintendenza. Si anticipa comunque che per l'esecuzione delle indagini dovranno essere impiegati mezzi meccanici di dimensioni adeguate alle caratteristiche dell'intervento, attrezzati con benna liscia, procedendo con scavo cauto per livelli successivi, e le pareti dei saggi dovranno essere adeguatamente pulite con la messa in evidenza dei vari strati antropici e/o naturali e dovrà essere prodotta una documentazione grafica e fotografica.

Nel caso di rinvenimento di evidenze archeologiche le indagini dovranno essere condotte secondo le indicazioni impartite dal Funzionario archeologo competente.

Nel caso di ritrovamenti archeologici la cui conservazione non dovesse essere compatibile con la realizzazione delle opere previste in progetto, questa Soprintendenza si riserva di richiedere specifiche varianti finalizzate alla tutela delle preesistenze archeologiche.

La documentazione delle indagini condotte e l'eventuale consegna di materiali archeologici dovranno rispettare le "Norme per la consegna della documentazione di scavo archeologico" e lo "Standard per il trattamento e la consegna dei reperti archeologici", editi sul sito internet di questo Istituto: <http://www.sopri-caserta.beniculturali.it/getFile.php?id=2937>.

Tanto rappresentato si resta in attesa di formale comunicazione (con anticipo di almeno 10 giorni lavorativi) da parte della ditta intestataria dell'inizio delle attività, di avvenuto affidamento dell'assistenza scientifica e di una cartografia con il posizionamento dei saggi prescritti. Contestualmente la ditta intestataria vorrà indicare anche i nominativi del/i responsabile/i dell'esecuzione delle opere, della D.L. e della data a partire dalla quale si darà inizio ai lavori.

Si rappresenta che a norma del citato D.S.R. 61 del 02/09/2002 non è consentita nelle aree specificate dal decreto alcuna opera edilizia con volumi fuori terra.

Quanto riportato è relativo alle attività di tutela connesse al profilo archeologico dell'area su cui ricade l'intervento in oggetto.

Il Responsabile del procedimento  
(Dott. Andrea Martelli)



Il Soprintendente  
(Dott. Mario Pagano)




E-mail: [andrea.martelli@beniculturali.it](mailto:andrea.martelli@beniculturali.it)  
Tel. : 0823.277576

COMMISSIONE DI GARANZIA  
[SR-CAM.CORECO@BENICULTURALI.IT](mailto:SR-CAM.CORECO@BENICULTURALI.IT)







**PROVINCIA DI CASERTA**  
**DIPARTIMENTO AREA TECNICA**  
**SETTORE VIABILITA' – SERVIZIO MANUTENZIONE**

N° Prot. ....

Caserta, li .....

Provincia di Caserta

Prot. Uscita del 08/11/2019 - 11:45  
 Num. 0039617  
 Classifica IV-6



MINISTERO DELLO SVILUPPO ECONOMICO  
 D.G. per il mercato elettrico, le rinnovabili e l'efficienza  
 energetica, il nucleare Div. IV – Infrastrutture e sistemi  
 di rete.

Via Molise, 2 – 00187 ROMA  
 dgmereen.div04@pec.mise.gov.it

MINISTERO DELL'AMBIENTE E DELLA TUTELA  
 DEL TERRITORIO DEL MARE

D.G. per i rifiuti e l'inquinamento.  
 Via C. Colombo, 44 – 00147 ROMA  
 dgrin@pec.minambiente.it

e p.c. Al Sig. Presidente  
 Al Comitato di Direzione

SEDE

**Oggetto :** Autorizzazione ai sensi dell'articolo 1-sexies del decreto legge 29 agosto 2003, n. 239, convertito, con modificazioni, dalla legge 27 ottobre 2003, n. 290 e s.m.i, alla costruzione ed esercizio del collegamento in cavo interrato a 150 kV “CP Saint Gobain – S.E. Santa Sofia”, nei comuni di Maddaloni e Caserta (CE).

Con riferimento all'oggetto si riferisce che l'intervento a farsi andrà ad interessare la strada di proprietà provinciale denominata “Via Ficucella” nei tratti identificati con il “Num. Attr.” 65 e 54 nell'elaborato titolato “Elenco opere attraversate , codifica “EVFX12903B000006”.

Il Tratto identificato con il “Num. Attr.” 54 è però in realtà diviso come competenza tra il Comune di Maddaloni e la Provincia di Caserta.

Infatti, giusto Decreto Regionale n. 104 dell'1/9/2010 che si allega, il tratto di competenza di questo Ente procedendo dalla “Via Forche Caudine” alla Strada “Vicinale Delle Murelle” (vedi Elaborato DVFX12903B00003) inizia dopo quello comunale e nello specifico con caposaldo di inizio nei pressi della Centrale Enel per proseguire verso il cavalcavia Autostradale, si allega ad buon fine


carta tematica con l'individuazione dei tratti di competenza provinciale interessati dall'intervento di cui trattasi.

Per quanto riguarda le opere a farsi lungo i tratti stradali di competenza provinciale, si rilascia il

### NULLA OSTA

di competenza da parte di questo Settore **fermo restando che la canterizzazione degli interventi sarà subordinata a successiva autorizzazione rilasciata da questo Ente ai sensi del Dlgs 285/1992 e s.m.i., dal DPR n. 495/1992 a seguito di specifica richiesta.**

Il Dirigente  
Ing. Antonino Del Prete



2.10



**Città di Caserta**  
**Medaglia d'Oro al Merito Civile**  
Settore Attività Produttive – Edilizia Privata  
Programmazione Urbanistica – Ufficio Certificazioni e P.C.

Prot. 118944 del 29.10.2019

**Oggetto:**

Costruzione ed esercizio del collegamento in cavo interrato a 150 kV "CP Saint Giobain S.E. Santa Sofia", nei comuni di Maddaloni e Caserta (CE). EL/431

**IL DIRIGENTE**

- In virtù dei poteri conferitogli dal DLgs 267/2000;
- Vista la nota del 29.10.2019 prot. 118944;
- Visti gli atti d'ufficio;

**Comunica**

Che dagli atti in nostro possesso risultano interessate dal vincolo di tipo archeologico le seguenti particelle del foglio catastale n°59:

134  
89  
90  
91  
102  
103  
104  
101

e dal tratto della strada vicinale Cinquanta Moggia;

così come indicato nella allegata copia del decreto trasmesso dalla Soprintendenza Regionale per i Beni e le Attività Culturali della Campania del 2 settembre 2002.

Si rilascia ai sensi dell'art. 30 comma 2 e 3 del D.P.R. 6/6/2001 n°380.

Il dirigente  
(Ing. Giovanni Natale)



energy to inspire the world

Prot.: 950 /LAN

Al  
**Ministero dello Sviluppo  
Economico**

*D.G. per il mercato elettrico, le  
energie rinnovabili e l'efficienza  
energetica, il nucleare*

*Div. IV Infrastrutture e sistemi  
di rete*

*c.a. Dott.ssa Marilena Barbaro  
PEC: dgmereen.div04@pec.mise.gov.it*

Al  
**Ministero dell'Ambiente e  
della Tutela del Territorio e  
del Mare**

*D.G. per i rifiuti è  
l'inquinamento*

*PEC: grin@pec.minambiente.it*

Spett.le  
**Terna Rete Italia**  
*Direzione Territoriale Centro  
Sud - UPRI*

*c.a. Ing. Antonio Limone  
PEC: aot-napoli@pec.terna.it*

Napoli, 19/12/2019

e p.c. Alla  
**Snam Rete Gas S.p.A.**  
Centro di Caserta  
(tel. 0823 325234)

*Trasmessa mezzo PEC*

Rif. Pratica: DISOCC/CAS/19096

**OGGETTO:** Autorizzazione alla costruzione ed all'esercizio del collegamento in cavo interrato a 150 kV "CP Saint Gobain – S.E. Santa Sofia", nei comuni di Maddaloni e Caserta.

**POSIZIONE N. EL – 431.**

Interferenze con gasdotti Snam Rete Gas S.p.A.

Distretto Sud Occidentale  
Via Galileo Ferraris, 66/F  
80142 - Napoli  
Tel. centralino + 39 081-5697111  
Fax 081-5697209  
**Chiama Prima di Scavare numero verde  
(800.900.010)**

Snam Rete Gas S.p.A.  
Sede Legale: S. Donato Milanese (MI), P.zza S. Barbara 7  
Capitale sociale Euro 1.200.000.000,00 i.v.  
Codice Fiscale e numero di iscrizione al Registro Imprese di Milano  
n. 10238291008 - R.E.A. Milano n. 1964271  
Partita IVA 10238291008  
Società soggetta all'attività di direzione e coordinamento di Snam S.p.A.  
Società con unico socio



Con riferimento alla convocazione della Conferenza di Servizi semplificata, Vostra prot. U.0023699 del 25 ottobre scorso, riguardanti le opere in oggetto, con la presente Snam Rete Gas, in qualità di soggetto proprietario e gestore dei servizi interferiti (metanodotti ed opere accessorie) comunica il proprio parere positivo, per quanto di competenza, all'approvazione del progetto emarginato a condizione che vengano rispettate le prescrizioni tecniche di seguito riportate.

Al fine di verificare il rispetto della normativa di sicurezza vigente in materia (D.M. 17 Aprile 2008 del Ministero dello Sviluppo Economico), prima dell'inizio dei lavori di posa del cavidotto, nel tratto interferente il nostro impianto in esercizio, il soggetto proponente dovrà fornire alla scrivente Società i disegni di dettaglio (sezioni e planimetrie) dei punti di interferenza descritti nella scheda allegata, per i quali si dovranno effettuare gli opportuni rilievi in loco, congiuntamente ai tecnici della società proponente.

Prima della messa in esercizio del collegamento in cavo interrato, la società proponente, dovrà trasmettere la seguente documentazione:

- Relazione per accoppiamento conduttivo;
- Relazione riportante i calcoli delle tensioni indotte sulle nostre condotte, in condizione di esercizio e di guasto della linea elettrica;
- Tempi di intervento delle protezioni in caso di guasto.

Qualora dallo studio della documentazione sopra elencata risultasse necessario, da parte nostra, realizzare opere di adeguamento ai nostri impianti, gli oneri per la realizzazione di quest'ultimi saranno a carico del soggetto proponente. In tal caso sarà nostra cura inviare, a quest'ultimo, il preventivo di spesa relativo ai lavori di nostra competenza.

Nel ribadire infine che, i nostri impianti sono in pressione ed esercizio, pertanto in prossimità degli stessi, nessun lavoro potrà essere intrapreso senza preventiva formale autorizzazione da parte di Snam Rete Gas S.p.A., cogliamo l'occasione per porgere distinti saluti.

All.: csd

Business Unit Asset Italia  
Trasporto  
Distretto Sud Occidentale



Head  
Orazio Fabio Leone



Rif. Snam	Metanodotto	Rif. Terna	NOTE
INT. 1	41615 - Spina di Caserta DN 250 12 bar	ME13	Attraversamento Via Thomas Alva Edison tra GMS1 e GMS2
INT. 2	41615 - Spina di Caserta DN 250 12 bar	ME27	Attraversamento Traversa Via Appia tra GMS2 e GMS3
INT. 3	4180391 - Allacciamento Comune di San Marco Evangelista DN 100 12 bar	ME30	Attraversamento e Parallelismo Via Cornato tra GMS3 e GMS4 Verificare eventuale interferenza con pozzetti impianto n. 4180391/1
INT. 4	41615 - Spina di Caserta DN 250 12 bar	ME35	Attraversamento Via Cornato tra GMS3 e GMS4



## Ministero delle Infrastrutture e dei Trasporti

DIPARTIMENTO PER LE INFRASTRUTTURE, I SISTEMI INFORMATIVI E STATISTICI  
DIREZIONE GENERALE PER LA VIGILANZA SULLE CONCESSIONARIE AUTOSTRADALI

UFFICIO ISPETTIVO TERRITORIALE DI ROMA  
Via Caraci, 36 – 00157 Roma  
Tel. 06-4158 6372 - 6376 Fax. 06-4158 6351  
Pec: [uit.roma@pec.mit.gov.it](mailto:uit.roma@pec.mit.gov.it)

Trasmissione via Pec.

Spett.le  
Ministero dello Sviluppo Economico  
D.G. per il mercato elettrico, le rinnovabili e  
l'efficienza energetica, il nucleare.  
*Div. IV – Infrastrutture e sistemi di rete*  
Via Molise, 2 – 00187- Roma.  
[dgmeren.div04@pec.mise.gov.it](mailto:dgmeren.div04@pec.mise.gov.it)

e p. c. Spett.le  
Ministero delle Infrastrutture e dei Trasporti  
*Dipartimento per le Infrastrutture, i Sistemi  
Informativi e Statistici*  
*Direzione Generale per la Vigilanza sulle  
Concessionarie Autostradali*  
Via Nomentana, 2 - 00161 - Roma  
[svca@pec.mit.gov.it](mailto:svca@pec.mit.gov.it)

Spett.le  
Autostrade per l'Italia S.p.A  
Direzione 6° Tronco  
Via Ausonia, km 3,5  
03043 – CASSINO  
[autostradepertaliadi6cassino@pec.autostrade.it](mailto:autostradepertaliadi6cassino@pec.autostrade.it)

Spett.le  
Terna Rete Italia  
Unità Progettazione e Realizzazione Impianti  
Via Aquileia, 8  
80143 – Napoli  
[ato-napoli@pec.terna.it](mailto:ato-napoli@pec.terna.it)

Oggetto: Autostrada A/30 Caserta - Salerno

Autorizzazione, ai sensi dell'art. 1-sexies del decreto legge 29/08/2003, n. 239, convertito, con modificazioni, dalla legge 27/10/2003, n. 290 e s.m.i., alla costruzione ed all'esercizio del collegamento in cavo in cavo interrato a 150 kv "CP Saint Gobain – S.E. Santa Sofia". – Comuni Maddaloni e Caserta.

Posizione **EL-431**. - Società TERNA S.p.A.

Si fa seguito alla nota prot. n. 81628 del 16/12/2020 con la quale la società Terna Rete Italia S.p.A., in riscontro alle richieste e al preliminare parere negativo formulato dallo Scrivente con nota prot. n. 26818 del 07/11/2019 e da ultimo con nota prot. n. 28399 del 10/11/2020, ha trasmesso



ulteriori elaborati tecnici inerenti le opere dell'attraversamento autostradale contemplate nel progetto in oggetto.

Al riguardo esaminato l'incartamento prodotto, che dovrà essere posto alla base del presente procedimento autorizzativo, si rappresenta quanto segue.

Lo Scrivente prende atto che l'attraversamento dell'infrastruttura autostradale A/30 con il cavo interrato a XLPE a 150 kv, previsto alla pk 5+158, sarà realizzato con la tecnica a trivellazione orizzontale controllata teleguidata, posizionando detto cavo ad una profondità minima dal fosso di guardia pari di 2,50 metri.

Il foro d'ingresso della trivellazione e quello di uscita, sono posti ad una distanza di 10 metri dal confine autostradale.

A tal riguardo quest'Ufficio, in linea di massima rappresenta parere favorevole alle opere in progetto, fatte salve eventuali richieste e/o variazioni di dettaglio in merito all'attraversamento autostradale che la Società Concessionaria riterrà utile apportare.

Corre l'obbligo ribadire, tuttavia, la necessità che successivamente all'eventuale assenso di dette opere prima dell'inizio degli eventuali lavori, dovrà essere redatto specifico atto convenzionale a titolo oneroso finalizzato a definire i rapporti tra le parti, in conformità delle disposizioni legislative (artt. 25, 26 e 27 del D.L.vo n. 285 del 30/04/1992) che governano la materia.

Detto Atto convenzionale, corredato del relativo progetto di attraversamento, dovrà essere redatto congiuntamente alla Società Concessionaria e dovrà essere sottoposto all'approvazione di questo Ministero Concedente.

Si rappresenta altresì, che nell'ambito della redazione del citato atto convenzionale si dovrà tener conto di tutte le soggezioni che dette opere potrebbero arrecare all'infrastruttura autostradale, anche in virtù delle previste fasce di rispetto definite dalla "*Legge quadro sulla protezione dalle esposizioni a campi elettrici, magnetici ed elettromagnetici*".

Per quanto riguarda, infine, la previsione di un tritubo PN 10 Ø50mm per cavo F.O. si rappresenta che l'autorizzazione per interventi di posa di un cavo in fibra ottica, non finalizzati al telecontrollo del sottoservizio in argomento, ma adibiti a fini commerciale per telecomunicazioni, non rientrano in questo procedimento.

Pertanto, il presente parere favorevole di quest'Ufficio, non contempla autorizzazioni per eventuali fibre ottiche finalizzate a telecomunicazioni, le quali rientrano nell'ambito di applicazione del "*Codice delle comunicazioni elettroniche*" approvato con D.Lgs. nr. 259 del 01/08/2003, che all'art. 94 regola l'occupazione della proprietà autostradale.

Distinti saluti

Il Dirigente  
Ing. Placido Migliorino



MIGLIORINO  
PLACIDO  
MINISTERO DELLE  
INFRASTRUTTURE  
E DEI TRASPORTI  
22.12.2020  
12:46:33 UTC



**autostrade** // per l'italia

Società per azioni

Società soggetta all'attività di direzione e coordinamento di Atlantia S.p.A.  
 Capitale Sociale € 622.027.000,00 interamente versato  
 Codice Fiscale e n. di iscrizione al Registro delle Imprese di Roma 07516911000  
 C.C.I.A.A. ROMA n. 1037417 - P.IVA 07516911000 - Sede Legale: Via A. Bergamini, 50 - 00159 Roma

LETTERE : VIA A. BERGAMINI, 50 - 00159 ROMA  
 TELEGR. : AUTOSTRAD E ROMA  
 TELEX : AUTSPA N. 612235  
 TELEF. : 06.4363.1  
 TELEFAX : 06.4363.4090  
 E-MAIL : info@autostrade.it  
 WEBSITE : www.autostrade.it  
 PEC : autostradeperitalia@pec.autostrade.it

AD/DG/DSVR/ECP/CCI/mcT

NS. RIF.

Spett.le <sup>ROMA</sup>  
**Ministero dello Sviluppo Economico**  
 Dipartimento per L'Energia Direzione Generale  
 per l'Energia Nucleare,  
 Energie Rinnovabili e l'Efficienza Energetica  
 Via Molise, 2  
 00187 Roma (RM)  
[dgmereen.div04@pec.mise.gov.it](mailto:dgmereen.div04@pec.mise.gov.it)

VS. RIF.

e, p.c.:

Spett.li  
**Ministero delle Infrastrutture e dei Trasporti**  
 Dipartimento per le infrastrutture,  
 i Sistemi Informativi  
 Direzione Generale per la vigilanza sulle  
 Concessionarie autostradali  
 Ufficio Territoriale di Roma  
 Via Giuseppe Caraci,36  
 00157 Roma  
[svca@pec.mit.gov.it](mailto:svca@pec.mit.gov.it)

**Terna S.p.A.**  
 Gestione Processi Istituzionali  
 Autorizzazione e Concertazione  
 Viale Egidio galbani, 70  
 00156 Roma  
[autorizzazioneconcertazione@pec.terna.it](mailto:autorizzazioneconcertazione@pec.terna.it)

**Autostrade per l'Italia s.p.a.**  
 Direzione 6° Cassino  
 via Ausonia,  
 03043 Cassino

**OGGETTO:** Autostrada A/30 Caserta -Salerno

Costruzione ed esercizio del collegamento in cavo interrato a 150kV "CP Saint Gobain- S.E. Santa Sofia " comuni di Maddaloni e Caserta (CE)

Richiesta parere

CONFERENZA DI SERVIZI ASINCRONA

PROPONENTE: SOCIETA' TERNA S.p.A.

**RICHIEDENTE: MINISTERO DELLO SVILUPPO ECONOMICO**

Facciamo riferimento alla lettera del 25.10.2019, prot. mittente n.23699 con la quale codesto Ministero richiede il parere della scrivente Aspi sulle opere in oggetto, consistenti in un nuovo collegamento in cavo interrato XLPE a 150 kV, tra la cabina primaria di Saint Gobain e la stazione elettrica 380/150 kV Santa Sofia, di lunghezza pari a circa 7,2 km nei comuni di Maddaloni e Caserta.

L'opera, inserita nel Piano di Sviluppo della Rete di Trasmissione Nazionale (RTN), anno 2015 nella Sezione Avanzamento dei Piani di Sviluppo precedenti - elaborato da TERNA S.p.A. ed approvato con Decreto del Ministero dello Sviluppo Economico del 20/11/2017, si rende necessaria

a causa dell'aumento dei carichi previsto nell'area di Caserta e la sua realizzazione contribuirà ad un incremento della magliatura della rete a 150 kV della porzione di RTN interessata.

In quanto nuovo elettrodotto in cavo interrato, l'intervento non è soggetto a procedura di "Valutazione di impatto ambientale" né a "Verifica di assoggettabilità a VIA", ai sensi del D. Lgs. 152/2006 art.6, commi 6 e 7.

Tenendo in considerazione tutte le esigenze e tutte le possibili ripercussioni sull'ambiente, con riferimento alla legislazione nazionale e regionale vigente in materia, viene segnalato da parte della Proponente di aver individuato il tracciato più funzionale al sistema.

Per quanto riguarda l'analisi della scrivente Autostrade per l'Italia della interferenza sulla tratta autostradale di propria competenza, il progetto, consultato seguendo il link indicato nella nota di convocazione ed indizione della conferenza di servizi semplificata, propone l'attraversamento interrato della autostrada A30 alla prog. Km. 5+158, tra i punti denominati GMS9 e GMS10.

Si rappresenta in prima analisi che gli elaborati visionati non risultano corredati di adeguate planimetria e sezioni che diano evidenza del limite di proprietà e della fascia di rispetto autostradale in relazione alle opere interferenti e gli elaborati sono sprovvisti di relazione tecnica che dia evidenza della metodologia e degli apprestamenti che si intendono adottare per eseguire l'attraversamento, con relative tavole quotate oltre alla descrizione del posizionamento, rispetto alla proprietà autostradale, delle postazioni delle unità perforanti (pozzi di spinta).

In via preliminare tuttavia e subordinatamente alla approvazione del ns. concedente Ministero delle Infrastrutture e dei Trasporti, che si è già espresso sull'argomento con nota n. 26818 del 7.11.u.s. si formulano le seguenti prescrizioni:

- le aree appartenenti alla infrastruttura sono patrimonio demaniale indisponibile dello Stato e pertanto qualora attivata, dovrà essere abbandonata la procedura di asservimento delle aree di proprietà indicate nella documentazione catastale allegata in progetto, in quanto acquisite per pubblica utilità, come previsto in convenzione Anas / Soc. Autostrade n. 230 del 4.08.1997.
- dovrà essere sottoscritta con l'ente proprietario dell'interferenza una coconcessione a carattere oneroso per la regolazione dei reciproci rapporti, sottoposta all'approvazione del nostro concedente

A valle dell'esame delle documentazione di integrativa con i dettagli progettuali richiesti, la scrivente potrà esprimere il proprio parere definitivo, che resterà comunque subordinato a quello del nostro Concedente, Ministero delle Infrastrutture e dei Trasporti, al quale la presente viene inviata per conoscenza, nel rispetto degli obblighi convenzionali e di legge.

Distinti saluti

  
autostrade // per l'italia  
Società per azioni  
Amministratore Delegato  
e Direttore Generale  
(Roberto Tomasi)

Trasmissione via PEC

**Spett.le**  
**MINISTERO DELLO SVILUPPO ECONOMICO**  
Direzione Generale per le Infrastrutture e la  
Sicurezza dei Sistemi Energetici e Geominerari  
Via Molise, 2 - 00187 ROMA  
[dgmereen.div04@pec.mise.gov.it](mailto:dgmereen.div04@pec.mise.gov.it)

**Spett.le**  
**MINISTERO DELL'AMBIENTE E DELLA  
TUTELA DEL TERRITORIO E DEL MARE**  
D.G. Per la Crescita Sostenibile e la qualità  
dello Sviluppo - Sezione Elettrodotti  
Via C. Colombo 44 - 00147 ROMA  
[cress@pec.minambiente.it](mailto:cress@pec.minambiente.it)

p.c.

**MINISTERO SVILUPPO ECONOMICO**  
Ufficio nazionale minerario per gli idrocarburi e  
le georisorse - UNMIG di Napoli - Div. IV  
Piazza G. Bovio 22 - 80133 NAPOLI  
[dgsunmig.div04@pec.mise.gov.it](mailto:dgsunmig.div04@pec.mise.gov.it)

**ENAC - Ente Nazionale per l'Aviazione Civile**  
**Direzione Operazioni - Sede di Napoli**  
(Aeroporto di Napoli Capodichino)  
Viale Fulco Ruffo di Calabria - 80144 NAPOLI  
[protocollo@pec.enac.gov.it](mailto:protocollo@pec.enac.gov.it)

**Oggetto:** Nuovo collegamento in cavo interrato XLPE a 150 kV tra la cabina primaria di Saint Gobain e la stazione elettrica 380/150 kV Santa Sofia" nei Comuni di Caserta e Maddaloni in provincia di Caserta.

**Domanda di autorizzazione alla costruzione ed all'esercizio.**

**Pos. EL- 431. Integrazione documentazione**


Con riferimento all'oggetto, ad integrazione della documentazione già trasmessa con istanza di autorizzazione del 08/10/2019 (rif. prot. P20190069778), si trasmette in allegato:

- **Dichiarazione non interferenza con vincoli minerari**
- **Verifica di non interferenza con ostacoli aerei.**

Distinti saluti.

SS  
All.: c.s.

**Terna Rete Italia S.p.A.**  
Direzione Territoriale Centro Sud  
Unità Progettazione Impianti  
IL RESPONSABILE  
*Antonio Limone*

	<b>VERIFICA POTENZIALI OSTACOLI E PERICOLI PER LA NAVIGAZIONE AEREA</b>		Codifica <b>RVFX12903B000031</b>
			Rev. 00 del 29/01/2020

**NUOVO COLLEGAMENTO IN CAVO A 150 kV  
“CP SAINT GOBAIN – SE SANTA SOFIA”**

**PIANO TECNICO DELLE OPERE  
PARTE GENERALE**

**RELAZIONE TECNICA DI ASSEVERAZIONE  
VERIFICA POTENZIALI OSTACOLI E PERICOLI PER LA NAVIGAZIONE AEREA**



**ELETTROVIT s.r.l.**



**Storia delle revisioni**

Rev.00	del 29/01/2020	Prima Emissione
--------	-------------------	-----------------

Elaborato		Verificato		Approvato
G.M. Porricelli	A. Ciniglio Elettrovit	E. Ascione / B. Tammaro DTCS-UPRI		A. Limone DTCS-UPRI

m010CI-LG001-r02

Questo documento contiene informazioni di proprietà di Terna Rete Italia SpA e deve essere utilizzato esclusivamente dal destinatario in relazione alle finalità per le quali è stato ricevuto. E' vietata qualsiasi forma di riproduzione o di divulgazione senza l'esplicito consenso di Terna Rete Italia SpA

## **INDICE**

1	PREMESSA .....	3
2	VERIFICA POTENZIALI OSTACOLI E PERICOLI PER LA NAVIGAZIONE AEREA .....	3
3	CONCLUSIONI .....	4
4	ALLEGATO: Report utility di Pre Analisi ENAC .....	5

## **1 PREMESSA**

Al fine di rendere razionale ed agevole la presentazione delle istanze di valutazione degli ostacoli e pericoli per la navigazione aerea, l'ENAC in collaborazione con ENAV S.p.A., ha elaborato una procedura amministrativa semplificata da applicarsi nei casi in cui sia necessario valutare la compatibilità di una nuova opera, impianto o attività con la sicurezza delle operazioni aeroportuali e del volo più in generale. Tale procedura, consultabile al sito: [https://www.enac.gov.it/La\\_Regolazione\\_per\\_la\\_Sicurezza/Infrastrutture\\_Aeroportuali/Ostacoli\\_e\\_pericoli\\_per\\_la\\_navigazione\\_aerea/Procedura/](https://www.enac.gov.it/La_Regolazione_per_la_Sicurezza/Infrastrutture_Aeroportuali/Ostacoli_e_pericoli_per_la_navigazione_aerea/Procedura/) prevede in primo luogo di valutare se vi siano le condizioni per avviare l'iter valutativo per l'autorizzazione, sulla base dei criteri contenuti nel documento "Verifica preliminare" pubblicato da Enac ed Enav e consultabile al medesimo sito.

Tale documento, al paragrafo 1 "Condizioni per l'avvio dell'iter", individua con uno specifico elenco le condizioni da verificare per sottoporre a valutazione di compatibilità per il rilascio dell'autorizzazione dell'ENAC. Nel paragrafo a seguire sono illustrati i risultati di suddette verifiche.

## **2 VERIFICA POTENZIALI OSTACOLI E PERICOLI PER LA NAVIGAZIONE AEREA**

Dalla documentazione progettuale è chiaro che l'impianto da realizzare ha altezza inferiore ai 100 m dal suolo o 45 m sull'acqua, altezze superate le quali sarebbe necessario sottoporre il progetto a valutazione di compatibilità per il rilascio dell'autorizzazione ENAC (lettera d delle condizioni per l'avvio dell'iter valutativo).

Come si desume dalla documentazione progettuale, le opere oggetto di autorizzazione da parte del MISE e MATTM, sono costituite dalla realizzazione di un collegamento in cavo interrato 150 kV che collegherà la Cabina Primaria 150kV "Saint Gobain" alla Stazione Elettrica 380/150kV "Santa Sofia".

L'elettrodotto in cavo interrato in progetto presenta una altezza al TOP di 5,00 m, inferiore quindi ai 45 m richiesti per avviare l'iter valutativo. Tale risultato è inoltre confermato da quanto ottenuto dall'utility di pre-analisi messa a disposizione sul sito ENAC, in cui si apprende che non è stata rilevata alcuna interferenza con gli aeroporti e i sistemi di comunicazione/navigazione/RADAR di ENAV (punto "a" ed "e" delle condizioni per l'avvio dell'iter valutativo), come dimostrato dal report in allegato.

In merito alla prossimità di aeroporti privi di procedure strumentali (punto "b" delle condizioni per l'avvio dell'iter valutativo), dai dati forniti sul sito ENAC si evince che non sono

presenti nelle vicinanze aeroporti privi di procedure strumentali, l'aeroporto di questa categoria più vicino sarebbe quello di "Capua", distante 16 km dal traliccio della CP di Saint Gobain.

Infine, dalla consultazione nella sezione Mappe delle avio-Eli – idrosuperfici (punto c delle condizioni per l'avvio dell'iter valutativo) fornito sul sito ENAC, risulta che in prossimità dell'opera da realizzare è presente:

- Elisuperficie – Arianna Proxiv, Viale Carlo III


Dalla verifica eseguita risulta che l'opera è esterna all'area rettangolare (Dim.4000 x 300m) la cui estensione è simmetrica alla traiettoria di approdo/decollo avente origine dal centro dell'elisuperficie.

### 3 CONCLUSIONI

Sulla base dei contenuti del documento "Verifica preliminare" pubblicato da ENAC ed ENAV, la sottoscritta Arch. PORRICELLI Gina Maria iscritta all'albo degli Architetti della Provincia di Napoli al n. 8685, assevera che le opere in progetto non sono di interesse aeronautico e pertanto non sussistono le condizioni per procedere all'inoltro dell'istanza per la verifica di potenziali ostacoli e pericoli per la navigazione aerea.



#### 4 ALLEGATO: Report utility di Pre Analisi ENAC

REPORT						
Richiedente						
Nome/Società:	TERNA RETE ITALIA		Cognome/Rag.Sociale: SPA			
C.F./P.IVA:	11799181000		Città:	NAPOLI		
Provincia:	NAPOLI		CAP:	80143		
Indirizzo:	VIA AQUILEIA		N° Civico:	8		
Mail:	antonio.limone@terna.it		PEC:	aot-napoli@pec.terna.it		
Telefono:	0813454310		Cellulare:	3298115430		
Fax :						
Tecnico						
Nome:	GINA MARIA		Cognome:	PORRICELLI		
Matricola:	8685		Albo:	ARCHITETTI		
Ostacolo: Traliccio						
Materiale: ACCIAIO						
<input type="checkbox"/> Ostacolo posizionato nel Centro Abitato						
<input type="checkbox"/> Presenza ostacolo con altezza AGL uguale o superiore a 60 m entro raggio 200 m						
Gruppo Geografico		Campania-Caserta-Caserta-Saint Gobain				
Nr	Latitudine wgs84	Longitudine wgs84	Quota terreno	Altezza al Top	Elevazione al Top	Raggio
1	41° 3' 2.31" N	14° 21' 27.98" E	54.5 m	5.0 m	59.5 m	0.0 m
Nessuna interferenza rilevata per gli aeroporti e i sistemi di comunicazione/navigazione/RADAR di ENAV S.p.A.. Per i restanti criteri selettivi fare riferimento al documento "Verifica Preliminare" ( <a href="http://www.enac.gov.it">www.enac.gov.it</a> )						
Gruppo Geografico		Campania-Caserta-Maddaloni-Ponte Melaine				
Nr	Latitudine wgs84	Longitudine wgs84	Quota terreno	Altezza al Top	Elevazione al Top	Raggio
2	41° 0' 28.72" N	14° 23' 1.07" E	25.5 m	5.0 m	30.5 m	0.0 m
Nessuna interferenza rilevata per gli aeroporti e i sistemi di comunicazione/navigazione/RADAR di ENAV S.p.A.. Per i restanti criteri selettivi fare riferimento al documento "Verifica Preliminare" ( <a href="http://www.enac.gov.it">www.enac.gov.it</a> )						







## Ministero dell'Interno

DIPARTIMENTO DEI VIGILI DEL FUOCO, DEL SOCCORSO  
PUBBLICO E DELLA DIFESA CIVILE  
COMANDO PROVINCIALE DEI VIGILI DEL FUOCO  
CASERTA  
Ufficio Prevenzione Incendi

Al Ministero dello Sviluppo Economico – D.G.  
Mercato Elettrico, le Rinnovabili e l'Efficienza  
Energetica, il Nucleare -Divisione IV –  
Infrastrutture e sistemi di rete  
Via Molise, 2 - 00187 ROMA

Al Ministero dell'Ambiente e della Tutela del  
Territorio e del Mare – Direzione Generale per i  
Rifiuti e l'Inquinamento  
Via C. Colombo, 44 – 00147 ROMA

E, p.c.  
A Terna Rete Italia S.p.A. – Direzione Territoriale  
Centro Sud – Unita Progettazione e  
Realizzazione Impianti  
Via Aquileia 8, 80143 Napoli  
Pec: aot-napoli@pec.terna.it

FASCICOLO NR. 32126

Oggetto: TERNA RETE ITALIA SPA - posizione EL-431 -  
COMUNI CASERTA E MADDALONI, SNC – Comune di CASERTA  
Attività contemplate nel DPR 151/2011:  
Attività non soggetta: realizzazione elettrodotto in cavo interrato ad A.T. (150 kV)  
**Valutazione del Progetto ai sensi della Circolare MI prot. 3300 del 06/03/2019**

Con riferimento all'istanza di valutazione del progetto protocollata al n. 2862 del 20.02.2020, inerente l'attività in argomento, questo Comando esprime parere favorevole alla realizzazione dell'elettrodotto in cavo interrato ad A.T. (150 kV), non rilevando interferenza nel tracciato, previsto negli elaborati grafici, con attività ricadenti nell'elenco di cui allegati I del DPR 151/11.

Per quanto non indicato nella documentazione tecnica presentata, dovranno comunque essere rispettate le vigenti norme e regole tecniche nonché i criteri generali di sicurezza antincendio previsti per la specifica attività.

Il Responsabile dell'istruttoria tecnica  
DVD Ing. Giovanni DE DONA

IL COMANDANTE PROVINCIALE  
(Dott. Ing. Sergio Inzerillo)