

**Assessore**

Presidente De Luca Vincenzo

Assessore Marchiello Antonio



DIR.GEN./ DIR. STAFF (*)		U.O.D. / Staff
DG	02	03
DG	18	00

# Regione Campania

GIUNTA REGIONALE

SEDUTA DEL **15/03/2022**

PROCESSO VERBALE

## Oggetto :

**Intesa ai fini del rilascio, da parte del MiSE di concerto con il MITE, dell'Autorizzazione alla costruzione ed all'esercizio dell'interconnessione 150 kV SE Montecorvino - CP Campagna e demolizione dell'elettrodotto aereo Montecorvino - Campagna. Interventi nei Comuni di Montecorvino Rovella, Battipaglia, Eboli e Campagna (SA) nella Regione Campania.**

1)	Presidente	Vincenzo	DE LUCA	<b>PRESIDENTE</b>
2)	Vice Presidente	Fulvio	BONAVITACOLA	
3)	Assessore	Nicola	CAPUTO	
4)	''	Felice	CASUCCI	
5)	''	Ettore	CINQUE	
6)	''	Bruno	DISCEPOLO	<b>ASSENTE</b>
7)	''	Valeria	FASCIONE	
8)	''	Armida	FILIPPELLI	
9)	''	Lucia	FORTINI	
10)	''	Antonio	MARCHIELLO	
11)	''	Mario	MORCONE	
	Segretario	Mauro	FERRARA	

**Alla stregua dell'istruttoria compiuta dalla Direzione Generale e delle risultanze e degli atti tutti richiamati nelle premesse che seguono, costituenti istruttoria a tutti gli effetti di legge, nonché dell'espressa dichiarazione di regolarità della stessa resa dal Direttore a mezzo di sottoscrizione della presente**

**PREMESSO che**

- a) il comma 1 dell'art.1-sexies del D.L. 29 agosto 2003, n.239, convertito in legge n. 290 del 27 ottobre 2003 e ss. mm. e ii., stabilisce che *“la costruzione e l'esercizio degli elettrodotto facenti parte della rete nazionale dell'energia elettrica sono attività di preminente interesse statale e sono soggetti ad autorizzazione unica, rilasciata dal Ministero dello Sviluppo Economico di concerto col Ministero dell'Ambiente e della Tutela del Territorio e del Mare (ora Ministero della Transizione Ecologica) previa intesa con la Regione o le Regioni interessate”*;
- b) la società TERNA S.p.A. ha presentato istanza, ai sensi del richiamato art.1-sexies, ai suddetti Ministeri per il rilascio dell'autorizzazione unica alla costruzione e all'esercizio della interconnessione 150 kV SE Montecorvino - CP Campagna e demolizione dell'elettrodotto aereo Montecorvino – Campagna, classificato con la posizione n. EL-435;
- c) con nota prot. mise n.1588 del 24/01/2020, il Ministero della Transizione Ecologica ha comunicato l'Avvio del procedimento e, contestualmente, ha indetto la conferenza di servizi decisoria semplificata ai sensi dell'art.14 bis della legge 241/90 e s.m.i.;
- d) con successiva nota prot. mise.AOO\_ENE.REGISTRO UFFICIALE.U. 00038571.22-12-2021, il Ministero della Transizione Ecologica ha comunicato la conclusione positiva della Conferenza dei servizi sopra citata, invitando la Regione Campania a rilasciare l'atto di Intesa previsto dal comma 1 dell'art.1-sexies del D.L. 29 agosto 2003, n.239, convertito in legge n. 290 del 27 ottobre 2003 e ss. mm. e ii.;

**RILEVATO che**

- a) l'opera, in oggetto prevede la realizzazione di:
  - un nuovo elettrodotto in cavo interrato 150 kV in semplice terna “S.E. Montecorvino – C.P. Campagna”,
  - a seguito della realizzazione delle opere sopra descritta, demolizione dell'esistente elettrodotto aereo 150 kV in semplice terna “S.E. Montecorvino – C.P. Campagna”
- b) la realizzazione del nuovo collegamento in cavo interrato a 150 kV di circa 18 km tra la Stazione Elettrica “Montecorvino Rovella” e la “Cabina Primaria di Campagna”, inserita nel Piano di Sviluppo della Rete Elettrica di Trasmissione Nazionale 2012, consentirà di ridurre i vincoli sulla rete a 150 kV che rischiano di condizionare la produzione degli impianti da fonte rinnovabile, in particolare degli impianti eolici, nelle aree di Benevento, Salerno e Potenza. Tali interventi consentiranno di immettere in rete l'energia prodotta dai futuri impianti di produzione eolica previsti nell'area;
- c) L'opera consentirà il potenziamento del collegamento tra i due nodi della rete elettrica interessati (Stazione Elettrica “Montecorvino Rovella” e “Cabina Primaria di Campagna”), e al contempo comporterà un miglioramento delle prestazioni ambientali in quanto a seguito della realizzazione del collegamento in cavo sarà possibile demolire la corrispondente linea aerea esistente;
- d) l'elettrodotto in progetto si configura come “opera di rilevante interesse pubblico” in quanto nasce dall'esigenza di rafforzare la Rete elettrica di Trasmissione Nazionale;
- e) TERNA è chiamata a garantire la sicurezza, la qualità, la continuità e l'economicità nel tempo della trasmissione di energia elettrica in Italia;

**PRESO ATTO che**

- a) la proposta progettuale si inquadra nella più ampia pianificazione di sviluppo della rete proposta da TERNA in Regione Campania anche in linea con il “Piano Energetico Ambientale Regionale” redatto dal Tavolo Tecnico di cui al Decreto del Presidente della Giunta Regionale della Campania n. 166 del 21/07/2016 approvato con DGR n. 377 del 15/07/2020

- b) il Ministero della Transizione Ecologica ha interessato e coinvolto in sede di conferenza dei servizi gli Enti locali interessati dalle opere elettriche in questione, con le modalità di cui alla legge 241/90 e ss.mm.ii.;
- c) le determinazioni (pareri, nulla osta, atti di assenso comunque denominati) rese dalle Amministrazioni e dagli Enti interessati, risultano di assenso rispetto al progetto presentato, subordinando lo stesso, in alcuni casi, a una serie di prescrizioni
- d) tenuto conto di quanto sopra, e valutate le risultanze del procedimento istruttorio, l'Amministrazione competente ha comunicato la conclusione positiva della Conferenza di Servizi sopra citata.

**RITENUTO** di dover esprimere l'intesa, per quanto di competenza, ai sensi del comma 1 dell'art.1-sexies del D.L. n.239/2003, convertito in L. n. 290/2003 e ss. mm. e ii., ai fini del rilascio, da parte del Ministero dello Sviluppo Economico, di concerto col Ministero dell'Ambiente e della Tutela del Territorio e del Mare (ora Ministero della Transizione Ecologica), dell'autorizzazione unica sul progetto presentato dalla società Terna S.p.A. per la costruzione e l'esercizio dell'interconnessione 150 kV SE Montecorvino - CP Campagna e demolizione dell'elettrodotto aereo Montecorvino - Campagna. Interventi nei Comuni di Montecorvino Rovella, Battipaglia, Eboli e Campagna (SA), classificato con la posizione n. EL-435.

**PROPONGONO** e la Giunta, a voto unanime

### **DELIBERA**

Per i motivi espressi in narrativa che si intendono integralmente riportati e confermati:

1. di esprimere l'intesa, per quanto di competenza, ai sensi del comma 1 dell'art.1-sexies del D.L. n.239/2003, convertito in L. n. 290/2003 e ss. mm. e ii., ai fini del rilascio, da parte del Ministero dello Sviluppo Economico, di concerto col Ministero della Transizione Ecologica, dell'autorizzazione unica sul progetto presentato dalla società Terna S.p.A per la costruzione e l'esercizio dell'interconnessione 150 kV SE Montecorvino - CP Campagna e demolizione dell'elettrodotto aereo Montecorvino - Campagna. Interventi nei Comuni di Montecorvino Rovella, Battipaglia, Eboli e Campagna (SA), classificato con la posizione n. EL-435;
2. di trasmettere il presente atto per quanto di rispettiva competenza e conoscenza:
  - al Ministero della Transizione Ecologica;
  - a SOCIETÀ Terna S.p.A.;
  - all'Ufficio Competente per la Sezione Trasparenza del Sito Istituzionale della Regione Campania.



## GIUNTA REGIONALE DELLA CAMPANIA

DELIBERAZIONE n°	121	del	15/03/2022	DIR.GEN./DIR. STAFF (*)	UOD/STAFF DIR.GEN.
				DG 02 DG 18	03 00

**OGGETTO :**

**Intesa ai fini del rilascio, da parte del MiSE di concerto con il MITE, dell'Autorizzazione alla costruzione ed all'esercizio dell'interconnessione 150 kV SE Montecorvino - CP Campagna e demolizione dell'elettrodotto aereo Montecorvino - Campagna. Interventi nei Comuni di Montecorvino Rovella, Battipaglia, Eboli e Campagna (SA) nella Regione Campania.**

QUADRO A	CODICE	COGNOME	MATRICOLA	FIRMA
PRESIDENTE <input type="checkbox"/> ASSESSORE <input type="checkbox"/>		<i>Presidente De Luca Vincenzo Assessore Marchiello Antonio</i>		<i>21/03/2022 21/03/2022</i>
DIRETTORE GENERALE / DIRIGENTE STAFF		<i>Dott.ssa Farina Raffaella Dott. Giulivo Italo</i>		<i>21/03/2022 21/03/2022</i>

VISTO DIRETTORE GENERALE ATTIVITA' ASSISTENZA GIUNTA	COGNOME	FIRMA	
DATA ADOZIONE	<i>15/03/2022</i>	INVIATO PER L'ESECUZIONE IN DATA	<i>21/03/2022</i>

**AI SEGUENTI UFFICI:**

- 40.1** : Gabinetto del Presidente
- 50.2** : Direzione Generale per lo sviluppo economico e le attività produttive
- 50.18** : DIREZIONE GENERALE PER I LAVORI PUBBLICI E LA PROTEZIONE CIVILE

*Dichiarazione di conformità della copia cartacea:*

Il presente documento, ai sensi del T.U. dpr 445/2000 e successive modificazioni è copia conforme cartacea dei dati custoditi in banca dati della Regione Campania.

Firma

-----

(\*)

DG= Direzione Generale

US= Ufficio Speciale

SM= Struttura di Missione

UDCP= Uffici di Diretta Collaborazione con il Presidente



## *Ministero delle Infrastrutture e della Mobilità Sostenibili*

Dipartimento per la programmazione, le infrastrutture di trasporto a rete e i sistemi informativi  
Direzione Generale per lo Sviluppo del Territorio, la Pianificazione e i Progetti Internazionali  
Divisione: III<sup>A</sup>

Ministero della Transizione Ecologica  
D.G. per le infrastrutture e la sicurezza dei sistemi  
energetici e geominerari  
Divisione V – Regolamentazione delle Infrastrutture  
Energetiche  
[dgisseg.div05@pec.mise.gov.it](mailto:dgisseg.div05@pec.mise.gov.it)

Ministero della Transizione Ecologica  
Direzione generale per la crescita sostenibile  
e la Qualità dello sviluppo  
[CRESS@pec.minambiente.it](mailto:CRESS@pec.minambiente.it)

TERNA S.p.A.  
Autorizzazione e concertazione  
[autorizzazioneconcertazione@pec.terna.it](mailto:autorizzazioneconcertazione@pec.terna.it)

e per conoscenza:

Ministero delle Infrastrutture e della Mobilità  
Sostenibili  
Direzione Generale per le dighe, le infrastrutture idriche  
ed elettriche  
[dg.digheidrel@pec.mit.gov.it](mailto:dg.digheidrel@pec.mit.gov.it)

Regione Campania  
D.G. Sviluppo Economico  
U.O.D. Energia e carburanti  
[uod.500203@pec.regione.campania.it](mailto:uod.500203@pec.regione.campania.it)

Regione Campania  
Presidenza  
[capo.gab@pec.regione.campania.it](mailto:capo.gab@pec.regione.campania.it)  
Comune di Campagna  
Urbanistica  
[protocollo@pec.comune.campagna.sa.it](mailto:protocollo@pec.comune.campagna.sa.it)

Comune di Campagna  
Urbanistica  
[urbanistica@pec.comune.campagna.sa.it](mailto:urbanistica@pec.comune.campagna.sa.it)

Terna Rete Italia S.p.A.  
Ingegneria  
[ingegneria@pec.terna.it](mailto:ingegneria@pec.terna.it)

Oggetto: Richiesta Accertamento di Conformità Urbanistica – art.1-sexies Decreto legge n. 239/2003, convertito in legge n.290/2003 e s.m.i..

Progetto: Costruzione ed esercizio dell'interconnessione 150 kV SE Montecorvino – CP Campagna e demolizione dell'elettrodotto aereo Montecorvino – Campagna. Interventi nei comuni di Montecorvino Rovella, Battipaglia, Eboli e Campagna (SA) nella Regione Campania

POSIZIONE EL/435

Proponente: TERNA Rete Italia S.p.A.

Con riferimento al progetto sopra indicato, si trasmette l'esito dell'accertamento della conformità urbanistica del Comune di Campagna, espresso con nota prot. n. 5893 del 16 marzo 202, acquisito dalla scrivente Divisione al prot. 4577 del 17 marzo 2021.

IL DIRIGENTE

(Dott.ssa Maria SGARIGLIA)

Firmato digitalmente da

**Maria Sgariglia**

CN = Maria Sgariglia  
O = Ministero delle  
Infrastrutture e dei Trasporti  
C = IT

Conformità\_Pare Urbanistico\_TERNA



# CITTA' DI CAMPAGNA

(prov. di Salerno)

Medaglia d'Oro al Merito Civile



21 novembre 2005  
per l'opera di ricostruzione post sisma 23.11.1980

25 settembre 2006  
per l'aiuto umanitario prestato agli Ebrei li internati (1940 - 1943)

## - AREA URBANISTICA - EDILIZIA RICOSTRUZIONE PATRIMONIO

Spett.le MINISTERO DELLE INFRASTRUTTURE E DEI TRASPORTI  
Div. III – Dipartimento per le Infrastrutture  
Pec: [dg\\_prog-div3@pec.mit.gov.it](mailto:dg_prog-div3@pec.mit.gov.it)

MINISTERO DELLO SVILUPPO ECONOMICO  
Div. IV – Infrastrutture e sistemi di rete  
Pec: [dgisseg.div05@pec.mise.gov.it](mailto:dgisseg.div05@pec.mise.gov.it)

MINISTERO DELL'AMBIENTE E DELLA  
TUTELA DEL TERRITORIO E DEL MARE  
Direzione generale per la crescita sostenibile e la  
qualità dello sviluppo  
Pec: [cress@pec.minambiente.it](mailto:cress@pec.minambiente.it)

Referente per la società TERNA Rete Italia Spa  
Corporate Affairs – Gestione Processi Istituzionali  
Autorizzazioni e Concertazione  
[autorizzazioniconcertazione@pec.terna.it](mailto:autorizzazioniconcertazione@pec.terna.it)

**OGGETTO:** INTERCONNESSIONE A 150 kV “SE MONTECORVINO – CP CAMPAGNA” E DEMOLIZIONE DELL'ELETTRODOTTO AEREO MONTECORVINO – CAMPAGNA DI TERNA RETE ITALIA SPA — CONFERENZA DEI SERVIZI SEMPLIFICATA - COMUNICAZIONE PARERE DI COMPETENZA - POSIZIONE EL-435

**VISTA** la comunicazione di avvio del procedimento di indizione della Conferenza di servizi acquisita al prot. 1947 del 24.01.2020 per l'approvazione del progetto presentato dalla Società TERNA Rete Italia Spa;

**VISTO** il progetto di “Interconnessione a 150 kV “SE Montecorvino – CP Campagna” e demolizione dell'elettrodotto aereo Montecorvino – Campagna” prot.n.3241 del 07.02.2020;

**VISTA** la Delibera di Consiglio Comunale n. 32 del 19.07.2012, avente per oggetto “Piano Urbanistico Comunale (PUC) :Adozione ex art.24 L.R.C. n.16/2004”;

**VISTO** il Decreto del Presidente della Provincia di Salerno n. 35 del 08 luglio 2013, pubblicato sul BURC n. 43 del 05 agosto 2013;

**VISTO** il parere favorevole della Commissione Locale per il Paesaggio (C.L.P) nella seduta del 18/02/2021 Verbale n.43/2021;

**VISTI** gli atti d'Ufficio;

**VISTO** l'art. 107 del Decreto Legislativo 267/2000;

**IL RESPONSABILE AREA**  
**URBANISTICA EDILIZIA RICOSTRUZIONE PATRIMONIO**

esprime *parere favorevole dal punto di vista urbanistico* sul progetto di "Interconnessione a 150 kV "SE Montecorvino – CP Campagna" e demolizione dell'elettrodotto aereo Montecorvino – Campagna".

**IL RESPONSABILE URBANISTICA**  
**EDILIZIA RICOSTRUZIONE e RICOSTRUZIONE**  
**Arch. Mira NORMA**







*Ministero delle Infrastrutture e della Mobilità Sostenibili*

DIPARTIMENTO PER LA PROGRAMMAZIONE, LE INFRASTRUTTURE DI TRASPORTO A RETE E I SISTEMI  
INFORMATIVI E STATISTICI

Direzione Generale per lo Sviluppo del Territorio, la Pianificazione e i Progetti Internazionali

*Divisione:III^*

Ministero della Transizione Ecologica  
D.G. per le infrastrutture e la sicurezza dei sistemi  
energetici e geominerari  
Divisione V – Regolamentazione delle Infrastrutture  
Energetiche  
[dgisseg.div05@pec.mise.gov.it](mailto:dgisseg.div05@pec.mise.gov.it)

Ministero della Transizione Ecologica  
Direzione generale per la crescita sostenibile  
e la Qualità dello sviluppo  
[CRESS@pec.minambiente.it](mailto:CRESS@pec.minambiente.it)

TERNA S.p.A.  
Autorizzazione e concertazione  
[autorizzazioneconcertazione@pec.terna.it](mailto:autorizzazioneconcertazione@pec.terna.it)

e per conoscenza:

Ministero delle Infrastrutture e della Mobilità  
Sostenibili  
Direzione Generale per le dighe e le infrastrutture  
idriche  
[dg.digheidrel@pec.mit.gov.it](mailto:dg.digheidrel@pec.mit.gov.it)

Regione Campania  
Presidenza  
[capo.gab@pec.regione.campania.it](mailto:capo.gab@pec.regione.campania.it)

Regione Campania  
D.G. Sviluppo Economico  
U.O.D. Energia e carburanti  
[uod.500203@pec.regione.campania.it](mailto:uod.500203@pec.regione.campania.it)

Comune di Eboli  
Urbanistica  
[comune@pec.comune.eboli.sa.it](mailto:comune@pec.comune.eboli.sa.it)

Terna Rete Italia S.p.A.  
Ingegneria  
[ingegneria@pec.terna.it](mailto:ingegneria@pec.terna.it)

Oggetto: Richiesta Accertamento di Conformità Urbanistica – art.1-sexies Decreto legge n. 239/2003, convertito in legge n.290/2003 e s.m.i..

Progetto: Costruzione ed esercizio dell'interconnessione 150 kV SE Montecorvino – CP Campagna e demolizione dell'elettrodotto aereo Montecorvino – Campagna. Interventi nei comuni di Montecorvino Rovella, Battipaglia, Eboli e Campagna (SA) nella Regione Campania

POSIZIONE EL/435

Proponente: TERNA Rete Italia S.p.A.

Con riferimento al procedimento in oggetto emarginato, si trasmette l'esito dell'accertamento della conformità urbanistica del Comune di Eboli, pervenuto alla scrivente Divisione con nota prot. n. 13941 del 24 marzo 2021.

IL DIRIGENTE

(Dott.ssa Maria SGARIGLIA)

Firmato digitalmente da  
**Maria Sgariglia**

CN = Maria Sgariglia  
O = Ministero delle Infrastrutture e dei Trasporti  
C = IT



# Comune di Eboli

A.P.O. URBANISTICA E EDILIZIA  
Servizio Pianificazione Urbanistica

mise.AOO\_ENE.REGISTRO UFFICIALE.I.0010300.02-04-2021

Protocollo 13941

Data 24/03/2021

Spett.le MINISTERO DELLE INFRASTRUTTURE E DEI TRASPORTI  
D.G. per lo Sviluppo del Territorio, la Programmazione e i Progetti Internazionali - Div. III  
Via Nomentana, 2  
00162 ROMA  
pec [dg.prog-div3@pec.mit.gov.it](mailto:dg.prog-div3@pec.mit.gov.it)

Oggetto: Accertamento di conformità urbanistica  
art. 1-sexies D.L. n. 239/2003 convertito in L. n. 290/2003 e s.m.i.

Costruzione ed esercizio dell'interconnessione 150 kV SE Montecorvino – CP Campagna e demolizione dell'elettrodotto aereo Montecorvino – Campagna.

Interventi nei comuni di Montecorvino Rovella, Battipaglia, Eboli e Campagna.

– POSIZIONE EL/435 –

Con nota prot. n. 1588 del 24/01/2020, il Ministero dello Sviluppo Economico, ai sensi degli artt. 7 e 8 della L. 241/1990, ha comunicato l'avvio del procedimento unico autorizzativo – in riferimento all'art. 1 sexies del Decreto Legge n. 239/2003 – per la costruzione e l'esercizio dell'intervento indicato in oggetto proposto dalla società TERNA Rete Italia S.P.A., e con nota prot. n. 1364 del 29/01/2020, il Ministero delle Infrastrutture e dei Trasporti ha chiesto a questo Comune di pronunciarsi in merito all'accertamento di conformità dell'intervento suindicato alle prescrizioni dei piani urbanistici ed edilizi vigenti.

Visti:

- il DPR 380/2001 all'art. 16 comma 7-bis del DPR 380/2001, il quale definisce interventi di urbanizzazione primaria i cavedi multiservizi e i cavidotti per il passaggio di reti di telecomunicazioni, nonché all'art. 3 comma 1 lett. e.2), ai sensi del quale si definiscono interventi di nuova costruzione gli interventi di urbanizzazione primaria e secondaria realizzati da soggetti diversi dal Comune;
- il Regolamento Edilizio Comunale all'art. 57 comma 2, in base al quale le infrastrutture tecnologiche a rete (acquedotti, fognature, sistemi per il trasporto dell'elettricità e per l'illuminazione), soprattutto nei centri urbani, devono essere completamente interrati e comunque non costituire alterazione visibile dell'ambiente circostante;
- le Norme Tecniche di Attuazione del Piano regolatore vigente, in particolare gli artt. 10, 12, 15, 33 e 35 relativamente alla zonizzazione e gli artt. 45, 46, 47 e 51 per quanto attiene alle fasce di rispetto

SI ATTESTA

che le opere previste nel progetto per la costruzione ed esercizio dell'interconnessione 150 kV SE Montecorvino – CP Campagna e demolizione dell'elettrodotto aereo Montecorvino – Campagna **sono conformi alle previsioni del vigente strumento urbanistico comunale.**

Si precisa che la presente verifica è resa unicamente in ordine alla compatibilità dell'elettrodotto in cavo sotterraneo a 15kV in epigrafe rispetto alla strumentazione urbanistica generale comunale vigente ed adottata, e non anche per gli eventuali altri previsti pareri, nulla osta, autorizzazioni o atti di assenso comunque denominati, in materia ambientale, sismica, idrogeologica o relativi alle interferenze ed attraversamenti con opere ed infrastrutture di proprietà o gestite da questa Amministrazione comunale, nonché in materia di espropriazione per pubblica utilità.

Il Responsabile

Ing. Lucia Rossi

Firmato digitalmente da: LUCIA ROSSI  
Data: 25/03/2021 08:45:40



## *Ministero delle Infrastrutture e della Mobilità Sostenibili*

DIPARTIMENTO PER LA PROGRAMMAZIONE STRATEGICA I SISTEMI INFRASTRUTTURALI, DI TRASPORTO A RETE,  
INFORMATIVI E STATISTICI

*Direzione Generale per lo sviluppo del territorio, la pianificazione e i progetti internazionali*

*Divisione: III<sup>^</sup>*

Ministero della Transizione Ecologica  
Ex D.G. per le infrastrutture e la sicurezza dei sistemi  
energetici e geominerari  
Ex Divisione V – Regolamentazione delle Infrastrutture  
Energetiche  
[dgisseg.div05@pec.mise.gov.it](mailto:dgisseg.div05@pec.mise.gov.it)

Ministero della Transizione Ecologica  
Direzione generale per la crescita sostenibile  
e la Qualità dello sviluppo  
[CRESS@pec.minambiente.it](mailto:CRESS@pec.minambiente.it)

TERNA S.p.A.  
Autorizzazione e concertazione  
[autorizzazionieconcertazione@pec.terna.it](mailto:autorizzazionieconcertazione@pec.terna.it)

*e per conoscenza:*

Ministero delle Infrastrutture e della Mobilità  
Sostenibili  
Direzione Generale per le dighe e le infrastrutture  
idriche  
[dg.digheidrel@pec.mit.gov.it](mailto:dg.digheidrel@pec.mit.gov.it)

Regione Campania  
Presidenza  
[capo.gab@pec.regione.campania.it](mailto:capo.gab@pec.regione.campania.it)

Regione Campania  
D.G. Sviluppo Economico  
U.O.D. Energia, efficientamento e risparmio energetico  
(Referente Intesa ai sensi del D.L. 239/03)  
[dg.500203@pec.regione.campania.it](mailto:dg.500203@pec.regione.campania.it)

Comune di Montecorvino Rovella  
Urbanistica  
[protocollo@pec.comune.montecorvinorovella.sa.it](mailto:protocollo@pec.comune.montecorvinorovella.sa.it)

Comune di Battipaglia  
Urbanistica  
[protocollo@pec.comune.battipaglia.sa.it](mailto:protocollo@pec.comune.battipaglia.sa.it)

Comune di Eboli  
Urbanistica  
[comune@pec.comune.eboli.sa.it](mailto:comune@pec.comune.eboli.sa.it)

Comune di Campagna  
Urbanistica  
[protocollo@pec.comune.campagna.sa.it](mailto:protocollo@pec.comune.campagna.sa.it)

Oggetto: Richiesta Accertamento di Conformità Urbanistica – art.1-sexies Decreto legge n. 239/2003, convertito in legge n.290/2003 e s.m.i..

Progetto: Costruzione ed esercizio dell'interconnessione 150 kV SE Montecorvino – CP Campagna e demolizione dell'elettrodotto aereo Montecorvino – Campagna. Interventi nei comuni di Montecorvino Rovella, Battipaglia, Eboli e Campagna (SA) nella Regione Campania

POSIZIONE EL/435

Proponente: TERNA Rete Italia S.p.A.

In riferimento alle opere in oggetto, la scrivente Divisione ha trasmesso al Ministero della Transizione Ecologica le seguenti note:

- 1- Nota prot. n. 4813 del 22 marzo 2021, con l'allegato esito di accertamento della conformità urbanistica per il Comune di Campagna;
- 2- Nota prot. n. 5678 del 2 aprile 2021, con l'allegato esito di accertamento della conformità urbanistica per il Comune di Eboli.

Considerato che gli esiti dell'accertamento della conformità urbanistica della Città di Battipaglia e del Comune di Montecorvino Rovella sono stati acquisiti dal MIMS per il tramite del Ministero della Transizione Ecologica – Dipartimento Energia e Clima – Ex D.G. Infrastrutture e sicurezza dei sistemi energetici e geominerari—Ex DIV 5 con nota prot. n. 35468 del 25 novembre 2021, l'*iter* di competenza può ritenersi concluso.

IL DIRIGENTE

*(Dott.ssa Maria SGARIGLIA)*

Firmato digitalmente da

**Maria Sgariglia**

CN = Maria Sgariglia  
O = Ministero delle Infrastrutture e dei Trasporti  
C = IT



# *Ministero della Transizione Ecologica*

DIPARTIMENTO ENERGIA E CLIMA  
EX DIREZIONE GENERALE INFRASTRUTTURE E SICUREZZA DEI SISTEMI ENERGETICI E GEOMINERARI  
Ex Divisione V – Regolamentazione delle infrastrutture energetiche

**Al Ministero delle Infrastrutture e della Mobilità Sostenibili**

D.G. Sviluppo del Territorio, Pianificazione e Progetti Internazionali  
Divisione III

[dg.prog-div3@pec.mit.gov.it](mailto:dg.prog-div3@pec.mit.gov.it)

**OGGETTO: Costruzione ed esercizio dell'interconnessione 150 kV SE Montecorvino – CP  
Campagna e demolizione dell'elettrodotto aereo Montecorvino – Campagna  
(Posizione EL-435)  
Richiesta di accertamento di Conformità Urbanistica - Art. 1-sexies D.L. n.  
239/2003  
Trasmissione di documentazione.**

Con note prot. n. 4813 del 22.03.2021 e prot. n. 5678 del 02.04.2021, codesta Amministrazione ha trasmesso alla Scrivente l'esito dell'accertamento della conformità urbanistica rispettivamente dei Comuni di Campagna e di Eboli, concernenti il procedimento riportato in oggetto, per il quale l'attività istruttoria è in fase di completamento.

In merito, sono pervenute a questo Ufficio le note prot. n. 12201 del 12.02.2021 della Città di Battipaglia e prot. n. 4712 del 25.03.2021 del Comune di Montecorvino Rovella, nelle quali codesta Amministrazione non compare in indirizzo.

Premesso quanto sopra, si trasmettono in allegato le suddette note, per gli adempimenti di competenza.

PER IL DIRIGENTE

**MAURIZIO PACINI**

MAURIZIO PACINI  
25 nov 2021 16:25

## CITTÀ DI BATTIPAGLIA

(Provincia di Salerno)

Medaglia d'argento al merito civile

SETTORE TECNICO ED URBANISTICO

Piazza Aldo Moro – 84091 Battipaglia (SA) – Tel. 0828/677

PEC: protocollo@pec.comune.battipaglia.sa.it



Al MINISTERO dello SVILUPPO ECONOMICO  
 Direzione Generale per le Infrastrutture e  
 la Sicurezza dei Sistemi Energetici  
 e Geominerari  
 via Molise n°2

00187 ROMA

trasmessa a mezzo pec: dgisseg.div05@pec.mise.gov.it

OGGETTO: Procedimento per l'Autorizzazione, ai sensi dell'art.1-sexies del decreto legge 29 agosto 2003, n°239 convertito, con modificazioni, dalla L. 27 ottobre 2003, n°290 e s.m.i., alla costruzione ed all'esercizio dell'interconnessione 150 kV SE Montecorvino – CP Campagna e demolizione dell'elettrodotto aereo Montecorvino – Campagna.  
 Interventi nei comuni di Montecorvino Rovella, Battipaglia, Eboli e Campagna (Sa) nella Regione Campania.  
 Posizione n° EL-435.  
**PARERE DI CONFORMITÀ URBANISTICA\_**

Esaminata l'ipotesi di intervento ed oggetto di richiesta, ed ai soli fini urbanistici, si è rilevato che il tracciato di progetto percorre in direzione Ovest-Est la fascia pedemontana del territorio comunale.

Lo sviluppo, a partire dalla S.S. 18, è previsto seguendo attuali ed esistenti tracciati viari, alcuni dei quali sono sedi di importanti flussi veicolari; altri si incuneano all'interno dell'edificato urbano, densamente antropizzato, con rilevante presenza di sottoservizi.

Sotto l'aspetto urbanistico, il tracciato arriva ed ha come destinazione aree periferiche e residuali del territorio comunale, e come tali ricadenti in zona "E-agricola" nel vigente strumento urbanistico.

Attraversando le aree urbane, vengono interessate porzioni del territorio ricadenti in zone omogenee classificate di tipo "B" e "C", ai sensi del D.M. 1444/68. All'interno di tali agglomerati, le aree in prossimità dell'attraversamento del fiume Tusciano, ricadono nel Piano Stralcio dell'Autorità di Bacino Destra Sele (ora Autorità di Bacino Distretto Idrografico appennino Meridionale), in zone classificate da P1 a P4 e da R1 a R4.

Tanto premesso, **ed ai soli fini urbanistici**, si esprime parere favorevole, previo nulla osta della competente Autorità di Bacino, fatta salva e sotto riserva di esprimere parere sulla realizzabilità dell'opera in sede di Conferenza dei Servizi, così come anticipato con nota del Ministero delle Infrastrutture e dei Trasporti prot. n°0001364 del 29.01.2020.

Dalla Residenza Municipale

il Responsabile P.O.  
 Viabilità ed Infrastrutture

Giuseppe Vece



il Dirigente  
 Carmine Salerno

*Carmine Salerno*



**AREA TECNICA**

**AL MINISTERO DELLO SVILUPPO ECONOMICO**

Direzione Generale per le Infrastrutture  
e la Sicurezza dei Sistemi Energetici e Geominerari  
Divisione V – Regolamentazione delle Infrastrutture Energetiche  
*c.a. Responsabile del Procedimento*  
*Dott.ssa Marilena Barbaro*  
PEC: [dgisseg.div05@pec.mise.gov.it](mailto:dgisseg.div05@pec.mise.gov.it)

**AL MINISTERO PER I BENI CULTURALI  
E LE ATTIVITA' CULTURALI E PER IL TURISMO**

Soprintendenza Archeologica Belle Arti e Paesaggio  
per le Province di Salerno e Avellino  
PEC: [mbac-sabap-sa@mailcert.beniculturali.it](mailto:mbac-sabap-sa@mailcert.beniculturali.it)

e p.c.

**Società TERNA Rete Elettrica Nazionale SpA**  
PEC: [autorizzazioniconcertazione@pec.terna.it](mailto:autorizzazioniconcertazione@pec.terna.it)

**OGGETTO: EL 435 a 150 KV "SE Montecorvino – CP Campagna" e demolizione dell'elettrodotto aereo "Montecorvino – Campagna", nei Comuni di Montecorvino Rovella, Battipaglia, Eboli e Campagna, in Provincia di Salerno.**

In riferimento all'oggetto, i sottoscritti funzionari, ognuno per le proprie competenze,

Visti:

- il progetto di che trattasi;
- la comunicazione di avvio del procedimento del MISE con l'allegata scheda sintetica del progetto, prot. 1588 del 24.01.2020;
- la nota della Soprintendenza Archeologica Belle Arti e Paesaggio per le Province di Salerno e Avellino, prot. 2928 del 10.02.2020;
- la informativa sull'iter procedurale e richiesta di completamento pareri del MISE, prot. 648 del 11.01.2021;

Preso atto del verbale della Commissione Locale per il Paesaggio del 09.03.2021, che esprime favorevole *in quanto l'intervento proposto sarà completamente interrato e saranno demoliti gli attuali sostegni, pertanto la Commissione ritiene che tale intervento vada ad annullare completamente l'impatto sul paesaggio;*

**esprimono**

- 1) Parere favorevole ai fini della verifica di conformità urbanistica, ritendo l'intervento di realizzazione del nuovo elettrodotto interrato su sede stradale, ed il successivo smantellamento dell'esistente rete elettrica aerea, compatibile con le norme del Programma di Fabbricazione e del regolamento edilizio vigenti;





## AREA TECNICA

- 2) Nulla osta ai fini paesaggistici per l'intervento di smantellamento dell'elettrodotto aereo esistente in quanto compatibile con il contesto, e per l'intervento di nuova realizzazione lungo la sede stradale esclusa da vincoli.

Il presente parere è soggetto alle seguenti prescrizioni:

- a) Comunicazione preventiva inizio lavori;
- b) Completo ripristino dello stato dei luoghi;
- c) Completa rimozione delle opere fuori terra.

**Montecorvino Rovella, 25.03.2021**

**Il Capo Area Tecnica 1**  
**Arch. Giovanni Peduto**



**Il Capo Area Tecnica 2**  
**Ingr. Paolo Carrafiello**

*Ministero delle Infrastrutture e dei Trasporti*

DIPARTIMENTO PER LE INFRASTRUTTURE, I SISTEMI INFORMATIVI E STATISTICI  
DIREZIONE GENERALE PER LA VIGILANZA SULLE CONCESSIONARIE AUTOSTRADALI  
Via Nomentana, 2 - 00161 Roma

DGVCA/DIVI

TRASMESSA VIA PEC

Direzione Generale per le strade e le autostrade e  
per la vigilanza e la sicurezza nelle infrastrutture  
stradali.

[dg.strade@pec.mit.gov.it](mailto:dg.strade@pec.mit.gov.it)

E.p.c.

Ministero dello Sviluppo Economico  
D.G. per il mercato elettrico, le rinnovabili e  
l'efficienza energetica, il nucleare  
Div. IV - Infrastrutture e sistemi di rete  
Via Molise, 2 - 00187 ROMA  
[dgmereen.div04@pec.mise.gov.it](mailto:dgmereen.div04@pec.mise.gov.it)

TERNA S.p.A  
Gestione Processi Istituzionali  
Autorizzazioni e Concertazione  
Via Egidio Galbani, 70 - 00156 Roma  
[autorizzazioneconcertazione@pec.terna.it](mailto:autorizzazioneconcertazione@pec.terna.it)

Oggetto: Autorizzazione, ai sensi dell'art. 1-sexies del decreto legge 29 agosto 2003, n.239, convertito, con modificazioni, dalla legge 27 ottobre 2003, n.290 e s.m.i., alla costruzione ed all'esercizio dell'interconnessione 150 kV SE Montecorvino - CP Campagna e demolizione dell'elettrodotto aereo Montecorvino - Campagna. Interventi nei Comuni di Montecorvino Rovella, Battipaglia, Eboli e Campagna (SA) nella Regione Campania.  
Posizione n. EL-435.

Con riferimento alla nota del 24.01.2020, n° 1588 del Ministero dello Sviluppo Economico (All.1) relativa all'intervento in oggetto, si trasmette la documentazione pervenuta per ogni seguito di competenza, in quanto trattasi di opere interferenti con viabilità in gestione ad ANAS S.p.A. (Autostrada A2).

IL DIRETTORE GENERALE  
Dott. Felice Morisco

*Felice Morisco*

*RM*



## Ministero dello Sviluppo Economico

Ex DIREZIONE GENERALE PER IL MERCATO ELETTRICO, LE RINNOVABILI E L'EFFICIENZA ENERGETICA, IL NUCLEARE  
Divisione IV – Impianti, infrastrutture e sistemi di rete

Agli indirizzi PEC

OGGETTO: Autorizzazione, ai sensi dell'articolo 1-*sexies* del decreto legge 29 agosto 2003, n. 239, convertito, con modificazioni, dalla legge 27 ottobre 2003, n. 290, e s.m.i., alla costruzione ed all'esercizio dell'interconnessione 150 kV SE Montecorvino - CP Campagna e demolizione dell'elettrodotto aereo Montecorvino - Campagna. Interventi nei Comuni di Montecorvino Rovella, Battipaglia, Eboli e Campagna (SA) nella Regione Campania.

Posizione n. EL-435 (da citare in tutte le comunicazioni)

### **Comunicazione di avvio procedimento Indizione della conferenza di servizi semplificata**

Si comunica – ai sensi degli articoli 7 e 8 della legge 7 agosto 1990, n. 241 e s.m.i. – che la Società Terna - Rete Elettrica Nazionale S.p.A., tramite la controllata Terna Rete Italia S.p.A., ha presentato istanza concernente l'autorizzazione alla costruzione e all'esercizio delle opere in oggetto, datata 16/01/2020 (rif. TERNA/P2020 0003353), protocollata in ingresso da questa Amministrazione in data 17/01/2020 (prot. MiSE - DGMEREEN n. 0001085).

Il progetto è stato sottoposto a valutazione preliminare, ai sensi dell'art.6, c.9 del D.Lgs. 152/2006 e ss.mm.ii, e il Ministero dell'Ambiente e della Tutela del Territorio e del Mare nella Comunicazione Esito Valutazione DVA-2019.0006444 del 13/03/2019 (cfr. nota m\_ante.DVA 6444.13-03-2019) ha escluso la necessità di successive procedure di Valutazione di Impatto Ambientale, rimandando, "in considerazione dei vincoli e delle aree protette presenti nelle aree d'intervento, alle determinazioni degli enti competenti in sede di procedura autorizzativa, con particolare riferimento alla Valutazione di Incidenza Ambientale, all'autorizzazione paesaggistica e alle determinazioni dell'Autorità di Bacino".

L'istanza è stata presentata a questo Ministero ai sensi dell'articolo 1-*sexies* del decreto legge 239/2003, convertito, con modificazioni, dalla legge 27 ottobre 2003, n. 290,



e successive modifiche, che prevede che la costruzione e l'esercizio degli elettrodotti facenti parte della rete nazionale di trasporto (RTN) dell'energia elettrica, nonché delle opere connesse, siano soggetti a un'autorizzazione unica da parte di questa Amministrazione, di concerto con il Ministero dell'Ambiente e della Tutela del Territorio e del Mare, previa intesa con la Regione interessata dall'opera, a seguito di un procedimento unico, svolto nel rispetto dei principi di semplificazione richiamati nella legge 23 agosto 2004, n. 239 e con le modalità stabilite dalla legge n. 241/1990 e dal d.P.R. 8 giugno 2001, n. 327 e s.m.i..

Relativamente al suddetto procedimento unico, ai sensi del d.l. n. 239/2003, si precisa che:

- ad esso partecipano il Ministero dell'Ambiente e della Tutela del Territorio e del Mare, il Ministero delle Infrastrutture e dei Trasporti, tutte le altre amministrazioni ed enti locali interessati e i soggetti preposti ad esprimersi sulle eventuali interferenze;
- per la rilevanza strategica riservata dal D.L. n. 239/2003 agli elettrodotti della RTN, il procedimento unico di norma deve essere concluso nei tempi previsti dal decreto medesimo;
- l'autorizzazione unica rilasciata **sostituisce** tutte le autorizzazioni, concessioni, nulla osta o atti di assenso comunque denominati previsti dalle leggi vigenti (ai sensi del combinato disposto degli articoli 14-*quater*, comma 1, L. n. 241/90 e s.m.i. e 1-*sexies*, comma 1, D.L. n. 239/2003);
- in caso di progetti ricadenti su aree o beni sottoposti a tutela paesaggistica, per i quali la normativa di settore prevede l'autorizzazione paesaggistica di cui all'art. 146 del D.lgs. n. 42/2004 e s.m.i., **non è applicabile quanto previsto dall'art. 146 del D.lgs. 42/2004**, ma il parere paesaggistico delle amministrazioni competenti **deve essere acquisito direttamente nell'ambito della conferenza di servizi ministeriale**, che costituisce procedura autonoma e alternativa rispetto al procedimento di autorizzazione paesaggistica, come confermato anche da ultimo dall'art. 6 del D.lgs. n. 127/2016, che prevede che siano coinvolti nella conferenza di servizi sia l'amministrazione competente al rilascio dell'autorizzazione secondo la procedura ordinaria sia il **Soprintendente**, che deve esprimere nell'ambito della conferenza di servizi "*il parere di cui all'articolo 146 del decreto legislativo 22 gennaio 2004, n. 42*";
- l'autorizzazione unica può comprendere anche la dichiarazione di pubblica utilità, indifferibilità ed urgenza dell'opera, la dichiarazione di inamovibilità e l'apposizione del vincolo preordinato all'esproprio dei beni in essa compresi;
- come sarà specificato anche nell'avviso di avvio procedimento di cui al D.P.R. n. 327/2001, le osservazioni formulate dai soggetti interessati nell'ambito del procedimento devono pervenire a questa Amministrazione e al Ministero dell'Ambiente



e della Tutela del Territorio e del Mare - Direzione generale per la crescita sostenibile e la qualità dello sviluppo;

- ai fini del corretto svolgimento del procedimento unico, vanno inviati a questa Amministrazione e al Ministero dell'Ambiente e della Tutela del Territorio e del Mare sia tutte le intese, i concerti e i nulla osta riguardanti l'autorizzazione in oggetto sia (solo per conoscenza) la corrispondenza tra gli enti coinvolti e la società proponente;
- l'accertamento della conformità urbanistica delle opere viene compiuto nel corso del procedimento unico ed è di competenza del Ministero delle Infrastrutture e dei Trasporti – Direzione Generale per lo sviluppo del territorio, la programmazione ed i progetti internazionali (MIT). Il MIT procederà, appena ricevuta la documentazione progettuale dalla società proponente, a contattare i competenti uffici al fine di ottenere da questi il pronunciamento circa la conformità dell'opera in oggetto alle prescrizioni dei piani urbanistici ed edilizi vigenti nel Comune interessato. Sarà cura del MIT la trasmissione dell'esito dell'accertamento a questo Ministero, ai fini dell'acquisizione dello stesso nell'ambito del procedimento unico autorizzativo.

In caso di non conformità urbanistica dell'opera, l'autorizzazione unica ha effetto di variante urbanistica;

- ai **Comuni** interessati dalle opere in questione viene fatto presente che, dalla data della comunicazione dell'avvio del procedimento, è sospesa ogni determinazione comunale in ordine alle domande di permesso di costruire nell'ambito delle aree potenzialmente impegnate dai futuri impianti, sulla base degli elaborati grafici progettuali, fino alla data di conclusione del procedimento autorizzativo, ai sensi dell'articolo 1-*sexies*, comma 3, del D.L. n. 239/2003. In ogni caso, la misura di salvaguardia perde efficacia decorsi tre anni dalla data della presente comunicazione dell'avvio del procedimento;
- ai **Comuni** interessati dalle opere in questione viene inoltre fatto presente che, ai sensi del D.L. n. 239/2003, dovrà essere rilasciato il **parere motivato ai fini della verifica della conformità urbanistica** delle suddette opere, nonché altri eventuali pareri o nulla osta per i quali l'ente locale abbia la competenza.

Questo Ministero, a seguito della verifica dei requisiti tecnici ed amministrativi minimi necessari per l'ammissibilità dell'istanza, così come previsti dal D.L. n. 239/2003 e s.m.i., con la presente **comunica che il procedimento autorizzativo delle opere in oggetto è da ritenersi formalmente avviato** e che all'istanza è stato attribuito il numero di classifica **EL-435**.

Contestualmente, ai sensi dell'art. 14-*bis* della legge n. 241/1990, è **indetta** la conferenza di servizi **decisoria semplificata in modalità asincrona**.

A tal fine questa Amministrazione comunica che:

Via Molise, 2 – 00187 Roma  
tel. +39 06 47052115  
e-mail: [marilena.barbaro@mise.gov.it](mailto:marilena.barbaro@mise.gov.it)  
[dgmereen.div04@pec.mise.gov.it](mailto:dgmereen.div04@pec.mise.gov.it)



- ✓ oggetto della determinazione da assumere è l'autorizzazione alla costruzione e all'esercizio dell'interconnessione 150 kV SE Montecorvino - CP Campagna e demolizione dell'elettrodotto aereo Montecorvino - Campagna. Interventi nei Comuni di Montecorvino Rovella, Battipaglia, Eboli e Campagna (SA) nella Regione Campania. A valle della costruzione del nuovo elettrodotto si potrà procedere agli interventi di demolizioni nei Comuni di Montecorvino Rovella, Olevano sul Tusciano, Eboli e Campagna (SA) nella Regione Campania;
- ✓ ai sensi dell'art. 14-*bis*, comma 2, lett. a) della legge n. 241/1990 in ordine all'accesso telematico alle informazioni, copia del progetto (depositato in originale cartaceo presso questo Ufficio), è scaricabile dalle Amministrazioni / Enti / Società in indirizzo al seguente *link* attivato da questo Ministero:

<https://cloud.mise.gov.it/index.php/s/wrY3YOZhMCVA39w>

per il cui accesso si dovrà utilizzare la seguente password: **MiSEDiv04/EL-435**

- ✓ le Amministrazioni/Enti/Società in indirizzo sono invitate a scaricare la documentazione contenuta nel suddetto *link*, che sarà attivo per **75 giorni** a partire dalla data della presente comunicazione e a far presente tempestivamente, alle Amministrazioni autorizzanti e alla Società proponente gli interventi, l'eventuale propria non competenza nel procedimento in oggetto e l'indicazione di quella ritenuta competente e non elencata attualmente in indirizzo. Per facilitare tale valutazione, oltre agli elaborati progettuali di cui sopra, è allegata alla presente comunicazione una "scheda sintetica del progetto" sulla tipologia e sulla localizzazione geografica degli interventi;
- ✓ entro il termine perentorio di **15 giorni** dalla data della presente comunicazione, le Amministrazioni in indirizzo possono richiedere, per il tramite di questa Amministrazione, integrazioni documentali o chiarimenti relativi a fatti, stati o qualità non attestati in documenti già in loro possesso e non direttamente acquisibili presso altre amministrazioni. A tal fine, si invitano le Amministrazioni in indirizzo, al fine di ridurre l'utilizzo del supporto cartaceo, a richiedere a Terna, se possibile, documenti tecnici nel solo formato elettronico;
- ✓ questa Amministrazione, sulla base delle richieste pervenute dalle amministrazioni coinvolte nella conferenza, procederà ad inviare a Terna S.p.A. un'unica richiesta di integrazione documentale e, a tal fine, potrà disporre la sospensione dei termini del procedimento per un periodo non superiore a 30 giorni, ai sensi dell'art. 2, comma 7 della l. n. 241/1990 e s.m.i.;

Via Molise, 2 – 00187 Roma  
tel. +39 06 47052115  
e-mail: [marilena.barbaro@mise.gov.it](mailto:marilena.barbaro@mise.gov.it)  
[dgmereen.div04@pec.mise.gov.it](mailto:dgmereen.div04@pec.mise.gov.it)



- ✓ entro il termine perentorio di **75 giorni** dalla data della presente comunicazione, le Amministrazioni in indirizzo devono rendere le proprie determinazioni **relative al progetto in autorizzazione**. Tali determinazioni, congruamente motivate, dovranno essere formulate in termini di assenso o dissenso e, ove possibile, dovranno indicare le modifiche eventualmente necessarie ai fini dell'assenso; dovranno altresì essere espresse in modo chiaro e analitico e specificare se sono relative a un vincolo derivante da una disposizione normativa o da un atto amministrativo generale o se discrezionalmente apposte per la migliore tutela dell'interesse pubblico di competenza;
- ✓ la mancata comunicazione della determinazione entro il suddetto termine, ovvero la comunicazione di una determinazione priva dei requisiti suindicati, equivalgono ad **assenso senza condizioni**;
- ✓ scaduto il termine di 75 giorni suindicato, questa Amministrazione, entro 5 giorni lavorativi, procederà secondo quanto previsto dai commi 5 e 6 dell'art. 14-*bis* della L. n. 241/90 e s.m.i.

**Qualora, invece, l'amministrazione procedente ritenga necessario procedere, ai sensi del comma 6 dell'art. 14-*bis*, con lo svolgimento della riunione della conferenza in modalità sincrona, secondo le modalità previste dall'art.14-*ter*, commi 3 e 4, la stessa sarà convocata indicativamente per il giorno 13.04.2020.**

Nel caso predetto, alla riunione parteciperanno i rappresentanti unici delle amministrazioni coinvolte, secondo le modalità previste dall'art.14-*ter*, commi 3 e 4; i lavori di tale conferenza si concluderanno entro il termine di 45 giorni dalla data della prima riunione.

A tale scopo, si invitano la Regione e gli Enti Locali coinvolti a comunicare tempestivamente alla Scrivente il rappresentante unico di tutte le amministrazioni riconducibili rispettivamente alla Regione o agli enti locali coinvolti, abilitato a partecipare a tale riunione, fornendone anche i riferimenti (indirizzo posta certificata, indirizzo e-mail).

Da ultimo, ai fini della presente comunicazione e indizione della conferenza, si invita la società Terna Rete Italia S.p.A., a provvedere, ai sensi della legge n. 241/90 e s.m.i. e degli articoli 11 e 52-*ter*, comma 1, del D.P.R. n. 327/2001 e s.m.i. e per conto di questo Ministero, a dare avviso al pubblico dell'avvio del procedimento e della indizione della conferenza, oltre che a depositare copia del progetto in cartaceo, presso i Comuni interessati per essere messo a disposizione ai fini della consultazione pubblica, tenendo informata questa Amministrazione dell'espletamento di tali passaggi.

Si fa presente, infine, che il responsabile del procedimento relativo alla suddetta istanza è la dott.ssa Marilena Barbaro, Dirigente della Divisione IV - Infrastrutture e sistemi di rete della Ex Direzione generale per il mercato elettrico, le rinnovabili e

Via Molise, 2 – 00187 Roma  
tel. +39 06 47052115  
e-mail: [marilena.barbaro@mise.gov.it](mailto:marilena.barbaro@mise.gov.it)  
[dgmereen.div04@pec.mise.gov.it](mailto:dgmereen.div04@pec.mise.gov.it)



l'efficienza energetica, il nucleare – via Molise, 2 – 00187 Roma (indirizzo e-mail: [marilena.barbaro@mise.gov.it](mailto:marilena.barbaro@mise.gov.it) – indirizzo pec: [dgmereen.div04@pec.mise.gov.it](mailto:dgmereen.div04@pec.mise.gov.it)) - tel. 06.4705/2115-2713-2506-2676.

La scrivente Struttura resta a disposizione per ulteriori ed eventuali chiarimenti in merito.

IL DIRIGENTE  
(Dott.ssa Marilena Barbaro)

**Marilena  
Barbaro** Firmato  
digitalmente da  
Marilena Barbaro  
Data: 2020.01.23  
17:27:48 +01'00'

*Allegati:*

- ✓ *Scheda sintetica del progetto*

La documentazione (pareri, nulla osta, comunicazioni, etc.) relativa al procedimento di autorizzazione ai sensi del D.L. 29 agosto 2003, n. 239, e del D.P.R. 8 giugno 2001, n. 327 ("Testo unico sugli espropri") dovrà pervenire ai seguenti indirizzi:

MINISTERO DELLO SVILUPPO ECONOMICO

Ex D.G. per il mercato elettrico, le rinnovabili e l'efficienza energetica, il nucleare  
Div. IV – Infrastrutture e sistemi di rete  
Via Molise 2 - 00187 ROMA  
PEC: [dgmereen.div04@pec.mise.gov.it](mailto:dgmereen.div04@pec.mise.gov.it)

MINISTERO DELL'AMBIENTE E DELLA TUTELA DEL TERRITORIO E DEL MARE

Direzione generale per la crescita sostenibile e la qualità dello sviluppo  
Via C. Colombo 44 - 00147 ROMA  
PEC: [CRESS@PEC.minambiente.it](mailto:CRESS@PEC.minambiente.it)

=====

**Referente per la Società Terna S.p.A.**

Corporate Affairs - Gestione Processi Istituzionali  
Autorizzazioni e Concertazione -Via Egidio Galbani 70 - 00156 Roma  
PEC: [autorizzazioneconcertazione@pec.terna.it](mailto:autorizzazioneconcertazione@pec.terna.it)

**Ing. Filippo Radunanza**

tel.: 06.83139224 e-mail: [filippo.radunanza@terna.it](mailto:filippo.radunanza@terna.it)

Via Molise, 2 – 00187 Roma  
tel. +39 06 47052115  
e-mail: [marilena.barbaro@mise.gov.it](mailto:marilena.barbaro@mise.gov.it)  
[dgmereen.div04@pec.mise.gov.it](mailto:dgmereen.div04@pec.mise.gov.it)





<b>DESTINATARI</b>	<b>Posta Certificata</b>
--------------------	--------------------------

### Per azione

MINISTERO DELL'AMBIENTE E DELLA TUTELA DEL TERRITORIO E DEL MARE Direzione generale per la crescita sostenibile e la qualità dello sviluppo Viale Cristoforo Colombo, 44 - 00147 ROMA	CRESS@PEC.minambiente.it
MINISTERO DELLE INFRASTRUTTURE E DEI TRASPORTI Dipartimento per le infrastrutture, i Sistemi Informativi e Statistici D.G. per le dighe e le infrastrutture idriche ed elettriche - Div. III Via del Policlinico, 2 - 00161 ROMA	dg.digheidrel@pec.mit.gov.it
MINISTERO DELLE INFRASTRUTTURE E DEI TRASPORTI Dipartimento per le Infrastrutture D.G. per lo sviluppo del territorio, la programmazione ed i progetti internazionali - Div. III Via Nomentana, 2 - 00161 ROMA	dg.prog-div3@pec.mit.gov.it
MINISTERO PER I BENI E LE ATTIVITA' CULTURALI E PER IL TURISMO Soprintendenza Archeologia, Belle Arti e Paesaggio per le Province di Salerno e Avellino Via Tasso, 46 - 84121 Salerno	mbac-sabap-sa@mailcert.beniculturali.it
MINISTERO DELLA SALUTE D.G. della Prevenzione Sanitaria Ufficio IV Prevenzione del rischio fisico chimico e biologico Via G.Ribotta, 5 - 00144 ROMA	dgprev@postacert.sanita.it
MINISTERO DELLA DIFESA - Aeronautica Militare Comando 3 <sup>a</sup> Regione Aerea Reparto Territorio e Patrimonio Lungomare Nazario Sauro, 39 - 70121 Bari	aeroscuoleaeroregione3@postacert.difesa.it
MINISTERO DELLA DIFESA - Marina Militare Comando Marittimo Sud Ufficio Infrastrutture e Demanio Corso Due Mari 38 - 74123 Taranto TA	marina.sud@postacert.difesa.it
MINISTERO DELLA DIFESA – Esercito Esercito – Comando Militare Esercito Campania Ufficio Affari Generali Via Colonnello La Halle - 80143 - Napoli	comfopsud@postacert.difesa.it



MINISTERO DELL'INTERNO Dipartimento dei Vigili del Fuoco, Soccorso Pubblico e Difesa Civile Ufficio per la Prevenzione Incendi e Rischio industriale Largo Santa Barbara, 2 - 00178 ROMA	dc.prevenzionest@cert.vigilfuoco.it
MINISTERO DELLO SVILUPPO ECONOMICO D.G. Pianificazione e Gestione dello Spettro Radioelettrico - Div. II Viale America, 201 - 00144 ROMA	dgpgsr.div02@pec.mise.gov.it
MINISTERO DELLO SVILUPPO ECONOMICO Ufficio nazionale minerario per gli idrocarburi e le georisorse - Divisione IV - Sezione UNMIG di Napoli Piazza Giovanni Bovio, 22 - 80133 Napoli	dgsunmig.div04@pec.mise.gov.it
Ministero delle Infrastrutture e dei Trasporti Dipartimento per le infrastrutture, i sistemi informativi e statistici D.G. per la vigilanza sulle concessioni autostradali Via Nomentana, 2 - 00161 - ROMA	svca@pec.mit.gov.it
Regione Campania - Presidenza Via Santa Lucia, 81 - 80132 Napoli	capo.gab@pec.regione.campania.it
Provincia di Salerno - Presidenza Via Roma, 104 - 84121 Salerno (SA)	archiviogenerale@pec.provincia.salerno.it
Comune di Montecorvino Rovella - Sindaco Piazza Padre Giovanni da Montecorvino 84096 Montecorvino Rovella (SA)	protocollo@pec.comune.montecorvinorovella.sa.it
Comune di Battipaglia - Sindaco Piazza A. Moro - 84091 Battipaglia (SA)	protocollo@pec.comune.battipaglia.sa.it
Comune di Eboli - Sindaco Via Matteo Ripa 49 - 84025 Eboli (SA)	comune@pec.comune.eboli.sa.it
Comune di Campagna - Sindaco Largo della Memoria 1 - 84022 Campagna (SA)	protocollo@pec.comune.campagna.sa.it
Autorità di Bacino Distrettuale dell'Appennino Meridionale Viale Lincoln (ex Area Saint Gobain) - 81100 - Caserta	protocollo@pec.autoritalgv.it
Agenzia del Demanio Direzione Territoriale Campania Via S. Carlo, 26 - 80133 - Napoli	dre_Campania@pce.agenziademanio.it
Parco Regionale dei Monti Picentini Via delle Stigmatine, 11 - 83051 Nusco (AV)	info@pec.parcoregionalemontipicentini.it



ENAC - Ente Nazionale dell'Aviazione Civile Direzioni Operazioni di Napoli - Aeroporto di Capodichino - Viale Fulco Ruffo di Calabria - 80144 NAPOLI	protocollo@pec.enac.gov.it
Consorzio di bonifica in Destra del fiume Sele C.so Vittorio Emanuele, 143 - 84123 Salerno	bonificadestrasele@pec.it
Anas S.p.A. Struttura territoriale Campania Viale John Fitzgerald Kennedy, 25 - 80125 - Napoli	anas.campania@postacert.stradeanas.it
Autostrade Meridionali S.p.A. Via G. Porzio, 4 Centro Direzionale Isola A7 - 80143 Napoli	protocollo@pec.autostrademeridionali.it
SNAM RETE GAS Distretto Sud Occidentale Via Galileo Ferraris, 66/F - 80142 Napoli (NA)	distrettosocc@pec.snamretegas.it
e-distribuzione S.p.A. - Divisione Infrastrutture e Reti - Macro area Territoriale Centro- Sviluppo Rete Campania Via Galileo Ferraris, 59- 80142 NAPOLI	e-distribuzione@pec.e-distribuzione.it
RFI - RETE FERROVIARIA ITALIANA S.p.A. Direzione Territoriale Produzione Piazza Garibaldi, 1 - 80142 Napoli (NA)	rfi-dpr-dtp.na@pec.rfi.it
ASIS SALERNITANA RETI ED IMPIANTI S.p.A Via Tommaso Prudenza CPS, 12 - 84131 Salerno	protocollo@pec.asisnet.it
TELECOM ITALIA S.p.A. Via Gaetano Negri, 1 - 20123 Milano	telecomitalia@pec.telecomitalia.it
Terna S.p.A. Gestione Processi Istituzionali Autorizzazioni e Concertazione Via Egidio Galbani, 70 - 00156 Roma	autorizzazioneconcertazione@pec.terna.it

### Per conoscenza

PRESIDENZA DEL CONSIGLIO Dipartimento Coordinamento Amministrativo c.a. dott. Attubato Palazzo Chigi - Piazza Colonna 370 - 00187 ROMA	segreteria.dica@mailbox.governo.it
Ministero dell'Ambiente e della Tutela del Territorio e del Mare D.G. per le valutazioni e le autorizzazioni ambientali Divisione II – Sistemi di valutazione ambientale Via Cristoforo Colombo, 44 - 00147 Roma	dgsalvanguardia.Ambientale@pec.minambiente.it
MINISTERO DELL'INTERNO Comando Provinciale dei Vigili del Fuoco di Salerno Via S. Eustachio, 35 - 84133 Salerno (SA)	com.salerno@cert.vigilfuoco.it
MINISTERO DELLO SVILUPPO ECONOMICO - Comunicazioni Ispettorato Territoriale Campania Via Paradiso di Pastena - 84133 Salerno (SA)	dgat.div12.ispcmp@pec.mise.gov.it



Regione Campania D.G. per lo Sviluppo Economico, U.O.D. Energia e Carburanti Via G. Porzio, 4 - Isola A6 - 80133 - Napoli	uod.500203@pec.regione.campania.it
Regione Campania D.G. per i lavori pubblici e la Protezione Civile 50 18 07 - U.O.D. Genio Civile di Salerno Via Porto, 4 - 84121 Salerno	uod.501807@pec.regione.campania.it
Regione Campania D.G. del Ciclo integrato delle acque e dei rifiuti, Valutazioni e autorizzazioni ambientali 501792 - Staff Tecnico Amministrativo Valutazioni Ambientali Via De Gasperi, 28 - 80133 - Napoli	staff.501792@pec.regione.campania.it
Comune di Olevano sul Tusciano Piazza Umberto I -84062 Olevano sul Tusciano (SA)	protocollo@pec.olevanosultusciano.eu
ENAV Società Nazionale di Assistenza al Volo S.p.A. Area Operativa Progettazione Spazi Aerei /Settore Ostacoli Via Salaria, 716 - 00138 ROMA	funzione.psa@pec.enav.it

### Per informativa

Terna Rete Italia S.p.A. Ingegneria Via Aquileia, 8 - 80143 Napoli	ingegneria@pcc.terna.it
--	-------------------------



## Ministero della Salute

DIREZIONE GENERALE DELLA PREVENZIONE SANITARIA  
*Ufficio 4 – Prevenzione del rischio chimico, fisico e biologico e  
promozione della salute ambientale, tutela salute e sicurezza nei  
luoghi di lavoro*  
Viale Giorgio Ribotta, 5 - 00144 Roma

MINISTERO DELLO SVILUPPO ECONOMICO  
D.G. per il mercato elettrico, le rinnovabili  
e l'efficienza energetica, il nucleare  
Div. IV – Infrastrutture e sistemi di rete  
PEC: [dgmereen.div04@pec.mise.gov.it](mailto:dgmereen.div04@pec.mise.gov.it)

MINISTERO DELL'AMBIENTE  
E DELLA TUTELA DEL TERRITORIO  
E DEL MARE  
D.G. per i Rifiuti e l'Inquinamento  
PEC: [dgrin@pec.minambiente.it](mailto:dgrin@pec.minambiente.it)

Società Terna Rete Italia S.p.A.  
Funzione Autorizzazioni e Concertazione  
Via Egidio Galbani 70 - 00156 Roma  
PEC: [autorizzazioneconcertazione@pec.terna.it](mailto:autorizzazioneconcertazione@pec.terna.it)

OGGETTO: Autorizzazione, ai sensi dell'articolo 1-*sexies* del decreto legge 29 agosto 2003, n. 239, convertito, con modificazioni, dalla legge 27 ottobre 2003, n. 290, e s.m.i., alla costruzione ed all'esercizio dell'interconnessione 150 kV SE Montecorvino - CP Campagna e demolizione dell'elettrodotto aereo Montecorvino - Campagna. Interventi nei Comuni di Montecorvino Rovella, Battipaglia, Eboli e Campagna (SA) nella Regione Campania. Posizione n. **EL 435**.

In merito al procedimento in oggetto, esaminata la documentazione tecnica, verificata l'aderenza della variante progettuale ai requisiti della normativa nazionale vigente in materia di protezione dalle esposizioni ai campi elettrici, magnetici ed elettromagnetici, si esprime assenso, per quanto di competenza dello scrivente Ufficio, a condizione che sia garantita sul lungo periodo l'efficienza delle schermature considerate nel computo della fascia di rispetto CEM relativa all'elettrodotto in cavo interrato.

Il Direttore dell'Ufficio 4  
Firmato digitalmente  
Dott. Pasqualino Rossi



**AERONAUTICA MILITARE**  
**Comando Scuole dell'A.M. / 3<sup>a</sup> Regione Aerea**  
 Ufficio Territorio e Patrimonio  
 Sezione Servitù e Limitazioni

p.d.c. Primo Maresciallo  
 CASTELLANETA  
 Tel. 0805418622

Sergente Maggiore LOPARCO  
 Tel. 0805418422

Pratica: **I3B.20.089**

**A Ministero Dello Sviluppo Economico**

Direzione Generale per il Mercato Elettrico  
 Le Rinnovabili l'efficienza Energetica – Nucleare Div.  
 IV Impianti, Infrastrutture e sistemi di rete.  
 dgmereen.04@pec.mise.gov.it

**Oggetto:** Montecorvino Rovella – Battipaglia – Eboli - Campagna (SA) – Proponente: Terna Rete Italia S.p.a. - Progetto di Interconnessione a 150 Kv “SE Montecorvino – CP Campagna” e demolizione dell'elettrodotto aereo Montecorvino-Campagna – Progr. **EL-435**.

e, per conoscenza:

Presidenza del CO.Mi.PA. c/o Comando Logistico della M.M

= Napoli =

Terna Rete Italia S.p.a.

[autorizzazioniconcertazione@pec.terna.it](mailto:autorizzazioniconcertazione@pec.terna.it)

**Riferimento:** a) Foglio n° 1588 del 24.01.2020;  
 b) foglio n° 146/394/4422 09-08-2000;  
 c) foglio n° M\_D SSMD 0019743 del 15.03.2013.

1. In esito a quanto comunicato con il foglio in riferimento “a” concernente l'avvio del procedimento e indizione della C.d.S. per l'approvazione del progetto di realizzazione di un elettrodotto da 150KV di interconnessione SE Montecorvino – CP Campagna, e contestuale demolizione di quello esistente, verificato che l'intervento non interferisce con compendi militari dell'A.M. né con vincoli eventualmente imposti a loro tutela, si esprime il parere favorevole dello scrivente Comando territoriale dell'A.M. alla realizzazione di quanto in oggetto, ai sensi dell'art. 334, comma 1, del D. Lgs. 66/2010 e dell'art. 120 del R.D. 11 dicembre 1933, n. 1775.
2. Qualora la suddetta realizzazione determini la costituzione di nuovi ostacoli alla navigazione aerea oppure variazioni dimensionali di ostacoli esistenti, dovranno essere rispettate le prescrizioni della circolare in "b" dello Stato Maggiore della Difesa, relativa alla segnaletica e rappresentazione cartografica degli ostacoli, comunicandone le caratteristiche al C.I.G.A. dell'A.M. all'indirizzo di posta elettronica certificata [aerogeo@postacert.difesa.it](mailto:aerogeo@postacert.difesa.it) almeno 30 giorni prima dell'avvio dei lavori.
3. Quanto sopra si partecipa altresì al Comando territoriale in conoscenza al fine dell'eventuale emissione del parere unico interforze del Presidente del Co.Mi.Pa. in sede di conferenza dei servizi, in aderenza alla direttiva in “c” dello Stato Maggiore della Difesa, relativa alla trattazione delle istanze per il rilascio dei pareri militari.

**d'ordine**

**Il Capo Ufficio f.f.**

(T. Col. G.A.r.n. DI GENNARO ing. Roberto)



**MARINA MILITARE**  
**COMANDO MARITTIMO SUD - TARANTO**

*Ufficio Infrastrutture e Demanio*

Indirizzo Telegrafico: MARINA SUD  
 P.E.I: [marina.sud@marina.difesa.it](mailto:marina.sud@marina.difesa.it)  
 P.E.C.: [marina.sud@postacert.difesa.it](mailto:marina.sud@postacert.difesa.it)

*Protocollo*      **M\_D MARSUD0001886**      *data*      **19/01/2021 18.15**

*pr. do c.:* Ass.te di Amm.ne Cellamare  
 ☎ Mil. 73.22767 – Civ. 099.7752767

*Allegati nr.*      1  
*Al.*      **MINISTERO DELLO SVILUPPO ECONOMICO-ROMA (PEC)**

*e, per conoscenza:*

*Argomento:*      **Autorizzazione ai sensi dell'art. 1-sexies del decreto legge 29 agosto 2003 n.239, convertito con modificazioni in legge 27 ottobre 2003 n.290 e s.m.i., alla costruzione e all'esercizio dell'interconnessione a 150 kV SE Montecorvino-CP Campagna e demolizione dell'elettrodotto aereo Montecorvino-Campagna, nel territorio dei comuni di Montecorvino Rovella, Battipaglia, Eboli e Campagna (tutti in provincia di Salerno). Proponente: Società "TERNA S.p.A.". Posizione EL-435.**

Posizione: G.1-3/O3 "NA" (51) (da citare nella risposta).

*Riferimenti:*

- a) foglio n° 19743 in data 15/03/2013 di Stamadifesa;
- b) nota n° 0001588 in data 24/01/2020 di codesto Ministero;
- c) foglio n° 0003987 in data 31/01/2020 di questo Comando Marittimo;
- d) nota n° 0006359 in data 23/03/2020 di codesto Ministero;
- e) nota n° 0000648 in data 11/01/2020 di codesto Ministero.

In riscontro alla nota in riferimento e), questo Comando Marittimo conferma le favorevoli determinazioni già partecipate con il foglio in riferimento c), qui ad ogni buon fine allegato in copia.

d'ordine  
 IL CAPO UFFICIO INFRASTRUTTURE E DEMANIO  
 C.V. Valter RUSSO

*Documento firmato digitalmente*



**MARINA MILITARE**  
**COMANDO MARITTIMO SUD - TARANTO**  
*Ufficio Infrastrutture e Demanio*

Indirizzo Telegrafico: MARINA SUD  
P.E.I: [marina.sud@marina.difesa.it](mailto:marina.sud@marina.difesa.it)  
P.E.C.: [marina.sud@postacert.difesa.it](mailto:marina.sud@postacert.difesa.it)

*Protocollo* M\_D MARSUD0003987

*data*

31/01/2020 15.17

*pr. do c.:* Ass.te di Amm.ne GIUDETTI  
e mail: [carmelas\\_giudetti@marina.difesa.it](mailto:carmelas_giudetti@marina.difesa.it)  
☎ 73.22767 – 099.7752767

*Allegati nr.* //

*Al:* VDS ELENCO INDIRIZZI ALLEGATO

*Argomento:* **Autorizzazione ai sensi dell'art. 1-sexies del decreto legge 29 agosto 2003 n.239, convertito con modificazioni in legge 27 ottobre 2003 n.290 e s.m., alla costruzione e all'esercizio dell'interconnessione a 150 KV SE Montecorvino-CP Campagna e demolizione dell'elettrodotto aereo Montecorvino-Campagna, nel territorio dei Comuni di Montecorvino Rovella, Battipaglia, Eboli e Campagna (SA)– Proponente :TERNA S.p.A. - Posizione n.EL-435.**

Posizione : G.1-3/O3 NA (51) (citare nella risposta)

*Riferimenti:*

- a) foglio n°19743 in data 15/03/2013 dello Stato Maggiore Difesa;
- b) foglio n°0024989 in data 28/03/2019 dello Stato Maggiore Marina;
- c) nota n°0001588 in data 24/01/2020 del Mi.SE.

1. Con la nota in riferimento c) il Mi.S.E. ha comunicato l'avvio del procedimento, afferente il collegamento elettrico in argomento, nonché l'indizione della relativa Conferenza di Servizi in modalità asincrona.
2. Presa visione della pertinente documentazione tecnico/progettuale sul *link* attivato dal Ministero, questo Comando Marittimo comunica che – per quanto di competenza ed in relazione ai soli interessi della Marina Militare – non si ravvisano motivi ostativi alla realizzazione delle opere proposte.

d'ordine  
IL CAPO UFFICIO INFRASTRUTTURE E DEMANIO  
C.V. Valter RUSSO

*Documento firmato digitalmente*



ELENCO DI DISTRIBUZIONE

*Al:* **PRESIDENTE DEL CO.MI.PA. REGIONE CAMPANIA (PEC)**

*e, per conoscenza:* **STAMADIFESA 4° Reparto (PEC)**  
**MARISTAT 4° REP. INFRASTRUTTURE E LOGISTICA (PEC)**  
**COMANDO FORZE OPERATIVE SUD NAPOLI (PEC)**  
**MINISTERO DELLO SVILUPPO ECONOMICO-ROMA P.E.C. (PEC)**  
**MINISTERO DELL'AMBIENTE E DELLA TUTELA DEL TERRITORIO E DEL**  
**MARE - Sezione elettrodotti (PEC)**  
**TERNA S.P.A. (PEC)**



# Ministero dell'Interno

DIPARTIMENTO DEI VIGILI DEL FUOCO, DEL SOCCORSO PUBBLICO E DELLA DIFESA CIVILE

DIREZIONE CENTRALE PER LA PREVENZIONE E LA SICUREZZA TECNICA

UFFICIO PER LA PREVENZIONE INCENDI E RISCHIO INDUSTRIALE

Largo Santa Barbara, n. 2 – 00178 Roma ; e-mail: [prev.rischiindustriali@cert.vigilfuoco.it](mailto:prev.rischiindustriali@cert.vigilfuoco.it)

Al **Ministero dello Sviluppo Economico**

Direzione Generale per le Infrastrutture e la Sicurezza dei  
sistemi energetici e geominerari

Divisione V- Regolamentazione delle infrastrutture energetiche

[dgisseg.div05@pec.mise.gov.it](mailto:dgisseg.div05@pec.mise.gov.it)

**OGGETTO:** Posizione EL-435. Parere del Ministero dell'Interno

Con riferimento all'oggetto, visto l'allegato parere del Comando dei VVF di Salerno, si comunica, ai soli fini antincendio e per quanto di competenza, il nulla osta alla realizzazione dell'intervento in argomento, alle condizioni previste nel parere stesso.

IL DIRETTORE CENTRALE  
(CAVRIANI)

MM/AF



*Ministero dell'Interno*  
COMANDO VIGILI DEL FUOCO  
SALERNO  
*Ufficio Prevenzione Incendi*

Prot. n. \_\_\_\_\_ del \_\_\_\_/\_\_\_\_/\_\_\_\_

Salerno, li .....  
C.A.P. 84133 Via S.Eustacchio  
Tel. 089/3089415 - Fax 089/3089462

**Pratica VV.F. N. 47687**

Nr da indicare sempre  
nelle comunicazioni.

Al Sig. **DI DIO VITANTONIO**  
Ditta **TERNA SPA**  
**VIA AQUILEA 8**  
**NAPOLI**  
E-mail – [vitantonio.didio@terna.it](mailto:vitantonio.didio@terna.it)  
PEC - [ingegneria@pec.terna.it](mailto:ingegneria@pec.terna.it)

Al Sig. Sindaco del Comune di  
**84096 MONTECORVINO ROVELLA**

Al Sig. Sindaco del Comune di  
**84091 BATTIPAGLIA**

Al Sig. Sindaco del Comune di  
**84025 EBOLI**

Al Sig. Sindaco del Comune di  
**84022 CAMPAGNA**

*Al Dipartimento dei Vigili del Fuoco, del Soccorso Pubblico e  
della Difesa Civile*  
*Direzione Centrale per la prevenzione e la sicurezza tecnica*  
*Ufficio per la prevenzione Incendi e Rischio Industriale*  
PEC: [prev.rischiindustriali@cert.vigilfuoco.it](mailto:prev.rischiindustriali@cert.vigilfuoco.it)

**Oggetto: Posizione n. EL-435 - Autorizzazione, ai sensi dell'articolo 1-sexies del decreto legge 29 agosto 2003, n. 239, convertito, con modificazioni, dalla legge 27 ottobre 2003, n. 290, e s.m.i., alla costruzione ed all'esercizio dell'interconnessione 150 kV SE Montecorvino - CP Campagna e demolizione dell'elettrodotto aereo Montecorvino - Campagna. Interventi nei Comuni di Montecorvino Rovella, Battipaglia, Eboli e Campagna (SA) nella Regione Campania.**

Con riferimento al procedimento di autorizzazione indicato in oggetto, la cui richiesta è stata inoltrata dalla *Direzione Centrale per la prevenzione e la sicurezza tecnica* e acquisita dallo scrivente Comando con prot .n. **2758** del **20.02.2020**, esaminati gli elaborati progettuali presentati, si esprime **parere favorevole alla valutazione del progetto** per quanto di propria competenza ai sensi della L.C. n°3300 del 06-03-2019.

Il Responsabile dell'Istruttoria  
**(DIRETTORE A. MARIA CHIARA CIMMINO)**  
*(documento firmato digitalmente)*

IL COMANDANTE  
**(Rosa D'ELISEO)**  
*(documento firmato digitalmente)*



## Ministero dello Sviluppo Economico

DIREZIONE GENERALE PER LE TECNOLOGIE DELLE COMUNICAZIONI E LA SICUREZZA INFORMATICA -  
ISTITUTO SUPERIORE DELLE COMUNICAZIONI E DELLE TECNOLOGIE DELL'INFORMAZIONE  
EX DIVISIONE II DPGSR

### AL MINISTERO DELLO SVILUPPO ECONOMICO

Ex Direzione Generale per il Mercato  
Elettrico, le Rinnovabili e l'Efficienza  
Energetica, il Nucleare  
Divisione IV – Infrastrutture e Sistemi di rete  
Via Molise, 2  
00187 –ROMA  
dgmereen.div04@pec.mise.gov.it

### AL MINISTERO DELL'AMBIENTE E DELLA TUTELA DEL TERRITORIO E DEL MARE

Direzione Generale per la crescita sostenibile e  
la qualità dello sviluppo. l'inquinamento  
Via Cristoforo Colombo, 44  
00147 – ROMA  
dgrin@pec.minambiente.it

### ALLA TERNA RETE ITALIA S.P.A Corporate Affairs – Gestione Processi Istituzionali

Autorizzazioni e Concertazione  
Via Egidio Galbani 70  
00156 – ROMA  
autorizzazionieconcertazione@pec.terna.it

*per conoscenza*

### MINISTERO DELLO SVILUPPO ECONOMICO

Ispettorato Territoriale Campania  
Piazza Garibaldi, 19  
80142 - NAPOLI

D.G.AT  
SEDE

*Rif MiSE – NAIE/1901*

*Rif MiSE- ex div IV – EL-435*

**OGGETTO:** Interconnessione a 150 kV “ SE Montecorvino – Campagna “. Interventi nei Comuni di Montecorvino Rovella, Battipaglia, Eboli e Campagna (SA) nella Regione Campania.

Con riferimento alla nota n.4468. del 24 Gennaio 2020 con la quale codesta Direzione Generale per il mercato elettrico, le rinnovabili e l'efficienza energetica, il nucleare – ex Div .IV - Infrastrutture e sistemi di rete, ha comunicato la conferenza di servizi semplificata per l'autorizzazione alla costruzione e all'esercizio, dell'opera citata in oggetto ai fini dell'autorizzazione del progetto presentato dalla società Terna Rete Italia con la quale, si impegna a realizzare le opere in questione secondo la dichiarazione e sulla base di quanto disciplinato dalla “ Procedura per il rilascio dei consensi relativi agli elettrodotti di 3<sup>^</sup> classe” di cui alla circolare del Ministero delle Comunicazione n.0070820 DEL 04/10/2007, con la presente si rilascia il parere favorevole all'avvio della costruzione e all'esercizio del collegamento elettrico in oggetto.

La scrivente rimane in attesa di ricevere, da parte della stessa Società Elettrica, il progetto definitivo ed esecutivo delle opere e delle eventuali interferenze elettriche sia statiche che sotterranee, nonché la relazione di calcolo sulla compatibilità elettromagnetica in conformità alle Norme CEI 103-6 e successive con impianti TLC della Rete Pubblica di TLC e le comunicazioni di inizio e fine lavori, per poter permettere ai funzionari dell'Ispettorato della Campania di effettuare le previste verifiche tecniche.

Il presente Nulla Osta viene concesso in dipendenza della lettera d'impegno e dell'atto di sottomissione presentate da codesta Società, senza alcun pregiudizio delle clausole in esso contenute e fatti salvi i diritti che derivano al Ministero dello Sviluppo Economico dal R.D. n.° 1775/1933 e dal D.L. n.259 del 1-08-2003.

Il Direttore Generale  
(*dott.ssa Eva Spina*)



Eva Spina  
2020.01.28  
09:08:02 +01'00'

INVIO MEZZO PEC

Spett.le

**Ministero dello Sviluppo Economico**
 D.G. per le tecnologie delle comunicazioni e la  
 sicurezza informatica. Istituto superiore delle  
 comunicazioni e delle tecnologie dell'informazione

**PEC:** [dgtcsi.segreteria@pec.mise.gov.it](mailto:dgtcsi.segreteria@pec.mise.gov.it)

e p.c.

**Ministero dello Sviluppo Economico**
 D.G. per i servizi di comunicazione elettronica, di  
 radiodiffusione e postali

Div.XVII – Ispettorato Territoriale Campania

**PEC:** [dgscerp.div17.ispcmp@pec.mise.gov.it](mailto:dgscerp.div17.ispcmp@pec.mise.gov.it)
**Ministero della Transizione Ecologica**

Dipartimento energia (DiE)

D.G. Infrastrutture e Sicurezza (IS)

Div.IV – Infrastrutture Energetiche

**PEC:** [IS@pec.mite.gov.it](mailto:IS@pec.mite.gov.it)
**Ministero della Transizione Ecologica**

Dipartimento sviluppo sostenibile (DiSS)

D.G. Valutazioni Ambientali (VA)

 Div.IV – Inquinamento acustico, elettromagnetico e  
 protezione da radiazioni ionizzanti

**PEC:** [VA@pec.mite.gov.it](mailto:VA@pec.mite.gov.it)

**OGGETTO: EL-435 - Interconnessione Elettrodotto in cavo a 150 kV "SE Montecorvino – CP  
 Campagna" e demolizione dell'elettrodotto aereo "Montecorvino – Campagna"  
Trasmissione dichiarazione d'impegno**

Con riferimento al procedimento autorizzativo in oggetto e facendo seguito a quanto riportato nella comunicazione con cui codesta Direzione ha comunicato il proprio nulla osta in merito (prot. mise.AOO\_COM.REGISTRO UFFICALE.U.0005350.28-01-2020) che per comodità si allega alla presente, si trasmette la dichiarazione d'impegno di questa Società.

Cordiali saluti

**Autorizzazioni e Concertazione  
 Responsabile Centro Sud – Area Tirrenica**

**Chiara Pietraggi**

Firmato digitalmente da: CHIARA PIETRAGGI  
 Limitazione d'uso: Explicit Text: Certificate issued through  
 Sistema Pubblico di Identità Digitale (SPID) digital  
 identity. The document requires either SPID digital identity  
 Data: 06/06/2022 16:00:55

Allegati:c.s.

## DICHIARAZIONE D'IMPEGNO

**OGGETTO: "Interconnessione Elettrodotto in cavo a 150 kV "SE Montecorvino – CP Campagna" e demolizione dell'elettrodotto aereo Montecorvino - Campagna" [Posizione EL-435]**

La scrivente società Terna Rete Italia S.p.A., in nome e per conto della Terna Rete Elettrica Nazionale S.p.A.:

**dichiara** che l'intervento in oggetto, da sottoporre all'approvazione del Ministero dello Sviluppo Economico – Direzione Generale per le Attività Territoriali, destinatario della presente dichiarazione, sarà progettato e costruito nel rispetto delle prescrizioni contenute nelle norme in materia, di seguito elencate o vigenti al momento della presentazione della domanda per la sua realizzazione:

- R.D. 11.12.1933 n. 1775 "Testo unico di leggi sulle acque e sugli impianti elettrici";
- Legge 28.06.1986 n. 339 "Nuove norme per la disciplina della costruzione e dell'esercizio delle linee elettriche esterne";
- D.M. LL.PP. 21.03.1988 n. 449 "Approvazione delle norme tecniche per la progettazione, l'esecuzione e l'esercizio delle linee elettriche aeree esterne", pubblicato nel Supplemento Ordinario alla G.U. n. 79 del 5 aprile 1988;
- D.M. LL.PP. 16.01.1991 n. 1260 "Aggiornamento delle norme tecniche per la disciplina della costruzione e dell'esercizio delle linee elettriche aeree esterne";
- D.M. LL.PP. 05.08.1998 "Aggiornamento delle norme tecniche per la progettazione, esecuzione ed esercizio delle linee elettriche aeree esterne";
- Artt. 95 e 97 del D.Lgs. del 01.08.2003 n. 259;
- Circolare Ministeriale n. DCST/3/2/7900/42285/2940 del 18.02.1982 "Protezioni delle linee di telecomunicazione da perturbazioni esterne di natura elettrica - Aggiornamento della Circolare del Ministero P.T. LCI/43505/3200 del 08.01.1968";
- Circolare "Prescrizioni per gli impianti di Telecomunicazioni allacciati alla rete pubblica, installati nelle cabine, stazioni e centrali elettriche A.T.", trasmessa con nota Ministeriale n. LCI/U2/2/71571/SI del 13.03.1973;
- Norme CEI 11-17 ed. agosto 1992;
- Norme CEI 103-6 fascicolo 4091 ed. dicembre 1997;

**si impegna** a fornire tempestivamente al Ministero dello Sviluppo Economico – Direzione Generale per le Attività Territoriali, ogni eventuale dato integrativo utile, riguardante l'opera oggetto della presente dichiarazione, al fine di fornire un corretto aggiornamento tecnico-amministrativo degli impianti medesimi;

**si obbliga** altresì, secondo le vigenti disposizioni normative, a mantenere sempre in buono stato i dispositivi di protezione contro le sovracorrenti delle infrastrutture in questione, a difesa anche delle linee di telecomunicazione pubbliche e private, impegnandosi altresì a concordare con gli Operatori della R.P.C. interessati, le modalità di intervento necessarie per contenere entro i limiti prescritti dalla norma CEI vigente le eventuali interferenze elettromagnetiche, con l'obiettivo di garantire il regolare funzionamento delle suddette linee di telecomunicazione e di quelle elettriche;

**si assume** la responsabilità di eventuali danni arrecati al Ministero dello Sviluppo Economico – Direzione Generale per le Attività Territoriali, a dipendenti di questo od a terzi e derivanti dalla negligente manutenzione dell'impianto di sua proprietà e dei relativi dispositivi di protezione;

**dichiara** infine di essere a conoscenza che in caso di mancata rispondenza fra quanto dichiarato e quanto verificato in sede di eventuale controllo disposto dal Ministero dello Sviluppo Economico - Direzione Generale per le Attività Territoriali, ogni autorizzazione rilasciata sulla base del presente atto, potrà essere revocata.

Distinti saluti.

**Progettazione per l'Autorizzazione**  
Il Responsabile

**Luca Simeone**

Il presente documento è sottoscritto con firma digitale ai sensi del DL 82/2005 e successive modificazioni. La riproduzione dello stesso su supporto cartaceo è effettuata da Terna Rete Italia S.p.A. e costituisce una copia integra e fedele dell'originale. Per informazioni e assistenza, rivolgersi al sito [www.terna.it](http://www.terna.it).

Firmato digitalmente da


**Luca Simeone**

CN = Simeone Luca  
C = IT





TERNA/P2020  
0003353 - 16/01/2020

	<b>Dichiarazione di non interferenza con risorse minerarie</b>	Codifica <b>RGFX06007B1659633</b>	
		Rev. N° 00	Pag. 1 di 1

## DICHIARAZIONE DI NON INTERFERENZA CON ATTIVITÀ MINERARIE

**Oggetto:** Richiesta Nulla osta dell'autorità mineraria, ai sensi dell'articolo 120 del Regio Decreto 11 dicembre 1933, n. 1775, Testo unico delle disposizioni di legge sulle acque e impianti elettrici.

**Progetto:** **INTERCONNESSIONE A 150 kV "SE MONTECORVINO - CP CAMPAGNA" E DEMOLIZIONE DELL'ELETTRODOTTO AEREO MONTECORVINO - CAMPAGNA**

**Titolare:** Terna S.p.A. Viale Egidio Galbani, 70 - 00156 Roma.

Premesso che la Direttiva Direttoriale 11 giugno 2012 del Direttore Generale delle risorse minerarie ed energetiche del Ministero dello Sviluppo Economico ha previsto la semplificazione delle procedure per il rilascio del Nulla osta dell'autorità mineraria ai sensi dell'articolo 120 del Regio Decreto 11 dicembre 1933, n.1775.

Il sottoscritto **VITANTONIO DI DIO** in qualità di Responsabile dell'unità "ING-PRE-PRCS" di Terna Rete Italia S.p.A., dichiara di aver esperito le verifiche di non interferenza con opere minerarie per ricerca, coltivazione e stoccaggio di idrocarburi, attraverso le informazioni disponibili nel sito internet del Ministero dello sviluppo economico - DGS-UNMIG alla pagina <https://unmig.mise.gov.it/index.php/it/dati/altre-attivita/nulla-osta-minerario-per-linee-elettriche-e-impianti> alla data del **21/06/2019** e di non aver rilevato alcuna interferenza con i titoli minerari vigenti.

La verifica è stata effettuata per i punti di ubicazione delle strutture e delle linee elettriche di collegamento riportati nel seguente elenco di coordinate geografiche in formato WGS84.

Si riportano le coordinate delle Stazioni di collegamento quali punti più significativi al fine dell'individuazione del tracciato in caso di cavo interrato

n.	Latitudine N	Longitudine E Greenwich
STAZIONE ELETRICA MONTECORVINO ROVELLA (SA)	40.644588	14.983668
CABINA PRIMARIA CAMPAGNA (SA)	40.604818	15.115271

Secondo quanto previsto dalla Direttiva Direttoriale 11 giugno 2012, la presente dichiarazione di insussistenza di interferenze, equivale a pronuncia positiva da parte dell'amministrazione mineraria prevista dall'articolo 120 del Regio Decreto 1775/1993.





Ministero per i beni e le attività culturali e per il turismo  
Soprintendenza Archeologia Belle Arti e Paesaggio per le province di Salerno e  
Avellino

Al Ministero per lo Sviluppo Economico  
Ex Direzione Generale per il mercato elettrico le  
Rinnovabili e l'efficienza energetica, il nucleare  
Divisione IV Impianti Infrastrutture e sistemi di  
Rete

Via Molise,2  
00187 Roma

Ca Responsabile del Procedimento  
Dirigente delle Divisione IV  
Dott.ssa Marilena Barbaro  
dgmereen.div04@pec.mise.gov.it

E, p.c. Funzionari responsabili paesaggio  
Geom Stefano Lamberti  
SEDE  
Geom. Alfonso Luigi Qugliariello  
SEDE

**Oggetto: TERNA RETE ITALIA -EL-435 "Interconnessione Elettrodotto in cavo a 150 kV "SE Montecorvino - CP Campagna" e demolizione dell'elettrodotto aereo Montecorvino - Campagna". Interventi nei Comuni di Montecorvino Rovella, Battipaglia, Eboli e Campagna. Parere di competenza archeologica**

In riferimento al progetto di cui in epigrafe, questa Soprintendenza, presa visione degli elaborati di verifica preventiva dell'interesse archeologico redatta dal dott. Marco Di Lieto e trasmessa da Terna, con nota assunta al protocollo di quest'Ufficio al n.19346-A del 26.10.2020, in cui il territorio interessato dai lavori previsti, nel suo complesso, è definito a medio/basso rischio archeologico, considerato che la stessa verifica segnala la presenza di ampie zone inaccessibili per l'intensa urbanizzazione o perché ricadenti in proprietà privata, e di zone caratterizzate da scarsa visibilità, esprime parere favorevole, per quanto attiene alla tutela archeologica, alla realizzazione dei lavori previsti alle seguenti condizioni:

1. tutte le opere di scavo dei tracciati dovranno essere effettuate sotto il controllo di un archeologo in possesso dei requisiti previsti dalla normativa vigente in materia, che dovrà concordare con il funzionario archeologo competente preliminarmente all'inizio dei lavori le modalità di indagine e gli standard di documentazione;
2. dovranno essere eseguiti saggi archeologici preventivi in corrispondenza delle buche giunti previste in progetto;
3. in corrispondenza dei tratti realizzati con TOC dovranno essere eseguiti preventivamente saggi archeologici in entrata e in uscita;
4. le aree sottoposte ad indagine e gli eventuali rinvenimenti archeologici dovranno essere oggetto di documentazione topografica;



Ministero  
per i beni e le  
attività culturali  
e per il turismo

Soprintendenza Archeologia Belle Arti Paesaggio per el province di salerno e Avellino  
via Tasso, 46 - 84121 Salerno - Tel. 089 318174

Email: [sabap-sa@beniculturali.it](mailto:sabap-sa@beniculturali.it) • Email certificata: [mbac-sabap-sa@mailcert.beniculturali.it](mailto:mbac-sabap-sa@mailcert.beniculturali.it)

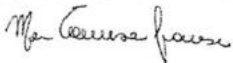
5. dovrà essere presentato preliminarmente all'inizio dei lavori il cronoprogramma degli interventi, la data prevista di inizio lavori e i nominativi degli archeologi incaricati, al fine di consentire al personale tecnico-scientifico di quest'Ufficio di svolgere i compiti istituzionali di vigilanza;
6. qualora nel corso dei lavori dovessero essere intercettate strutture e/o depositi archeologici, i lavori dovranno essere immediatamente sospesi e ne dovrà essere data comunicazione tempestiva a quest'Ufficio, che si riserva di esprimersi con successivo provvedimento, anche richiedendo approfondimenti e scavi in estensione, ovvero modifiche ai tracciati se necessari ai fini della tutela archeologica.

La presente autorizzazione è rilasciata solo ed esclusivamente in relazione alle competenze in materia di tutela archeologica.

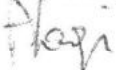
Il Soprintendente  
Arch. Francesca Casule

I Funzionari responsabili

Dott. Maria Tommasa Granese



Dott. Adele Lagi



Dott. Luigina Tomay



Ministero  
per i beni e le  
attività culturali  
e per il turismo

Soprintendenza Archeologia Belle Arti Paesaggio per el province di salerno e Avellino  
via Tasso, 46 - 84121 Salerno - Tel. 089 318174

Email: [sabap-sa@beniculturali.it](mailto:sabap-sa@beniculturali.it) • Email certificata: [mbac-sabap-sa@mailcert.beniculturali.it](mailto:mbac-sabap-sa@mailcert.beniculturali.it)



*Ministero della cultura*

DIREZIONE GENERALE ARCHEOLOGIA BELLE ARTI E PAESAGGIO  
 SOPRINTENDENZA ARCHEOLOGIA BELLE ARTI E PAESAGGIO  
 PER LE PROVINCE DI SALERNO E AVELLINO  
 Via Tasso 46 - Palazzo Ruggi d'Aragona  
 Cap. 84121- Salerno  
 Tel. 089 318174 - fax 089 318120

Salerno

mise.AOO.ENE.REGISTRO UFFICIALE.I.0019487.21-06-2021  
 Ministero dello Sviluppo Economico

Ex Direzione Generale per il mercato elettrico ,  
 le rinnovabili e l'efficienza energetica, il nucleare  
 Divisione IV-Impianti ,infrastrutture e sistemi di rete.  
 Via Molise, 2  
 00187 Roma

c.a. Responsabile del Procedimento  
 Dirigente della Divisione IV  
 dott.ssa Marilena Barbaro  
 (P.E.C. [dgisseg.div05@pec.mise.gov.it](mailto:dgisseg.div05@pec.mise.gov.it))

Prot. n. Class. 34.43.01/166.7

Oggetto: "Autorizzazione ai sensi dell'articolo 1 sexies del decreto legge 29 agosto 2003 ,n. 239, convertito ,con modificazione , della legge 27 ottobre 2003 n. 290 es m.i., alla costruzione ed all'esercizio dell'interconnessione 150 KV SE Montecorvino-CP Campagna e demolizione dell'elettrodotto aereo Montecorvino - Campagna. Interventi nei Comuni di Montecorvino Rovella ,Battipaglia, Eboli e Campagna(Sa)nella Regione Campania"

Richiedente Società Terna -Rete Elettrica Nazionale S.p.A. tramite la controllata Terna Rete Italia s.p.a.

Convocazione Conferenza di Servizi decisoria ex art. 14 bis, della legge 241/90 e s.m.i. (in forma semplificata ed in modalità asincrona)Parere Favorevole.

Con nota n.1588 del 24/01/2020, acquisita agli atti al n. 1580 del 24/01/2020, la S.V. ha convocato ,ai sensi della legge 241/90 art. 14 bis, la conferenza dei servizi decisoria , in forma semplificata ed in modalità asincrona , relativa all'intervento in oggetto, ad ha fissato il termine di 15 giorni, decorrenti dal ricevimento della convocazione entro cui far pervenire, eventuali richieste di integrazioni documentali o chiarimenti nonché il termine di 75 giorni entro cui trasmettere le determinazioni relative all'intervento proposto. Con la medesima nota ha rinviato al link attivato dal Ministero appositamente predisposto per scaricare gli elaborati relativi al progetto.

Questo Ufficio, esaminato gli atti, con nota n. 2928 del 10/02/2020 ha richiesto integrazioni all'istanza.

Le integrazioni richieste, trattandosi di più comuni interessati all'intervento, sono pervenute in diversi periodi.

Preso atto delle istruttorie effettuate dai responsabili del procedimento comunali e della relazioni illustrative dagli stessi predisposte e del parere favorevole reso dalle Commissioni Locali per il Paesaggio.

Considerato che le aree interessate sono comprese in ambito sottoposto alle disposizioni contenute nella parte terza e quarta del codice dei beni culturali e del paesaggio approvato con D. Lgs. 42/2004 ,per effetto dell'art. 142 comma 1 lett.C, nella fascia dei centocinquanta metri del fiume Tusciano e lettera f) i parchi e le riserve nazionali o regionali, nonché i territori di protezione esterna dei parchi.

Dall'esame della documentazione progettuale si rileva che è prevista la realizzazione di 17.5 Km indi linea AT 150 KV interrata mediante la osa in opera di una terna di tre cavi unipolari nei Comuni in oggetto. La realizzazione di detta linea consentirà la demolizione dell'attuale elettrodotto aereo per una lunghezza di 15,5 Km che insiste su 52 sostegni. Ritenuto che le opere oggetto della presente istanza non siano tali da alterare significativamente la morfologia del territorio, né da introdurre elementi con esso incongrui e siano pertanto compatibili con le esigenze di tutela del sito.

I responsabili del procedimento comunali verifichino, prima del rilascio dell'autorizzazione paesaggistica, per le rispettive competenze, la conformità dell'intervento proposto alla normativa urbanistica di riferimento;

Il responsabile del procedimento di questo Ufficio, ritiene che, per gli aspetti meramente paesaggistici, l'intervento in oggetto non confligga con le esigenze di tutela, e possa essere oggetto di autorizzazione in quanto trattasi di intervento a carattere migliorativo.

Valutato il contesto paesaggistico e l'intervento previsto si ritiene che lo stesso, sia compatibile con le esigenze di tutela del sito, si esprime, per quanto di competenza *"limitatamente alla compatibilità paesaggistica del progettato intervento nel suo complesso"*

#### PARERE FAVOREVOLE

al rilascio dell'autorizzazione paesaggistica per la realizzazione delle opere in oggetto. Non si restituisce copia dei grafici in quanto pervenuti in modalità telematica.

Si rammenta che Codesta Amministrazione dovrà:

- provvedere, entro venti giorni dalla ricezione della presente nota ed in sua conformità, al rilascio dell'autorizzazione in argomento, trasmettendone copia a questo Ufficio, alla Regione ovvero agli altri enti pubblici territoriali interessati.
- istituire *"un elenco delle autorizzazioni rilasciate, aggiornato almeno ogni trenta giorni e liberamente consultabile, anche per via telematica, in cui è indicata la data di rilascio di ciascuna autorizzazione, con la annotazione sintetica del relativo oggetto"*;
- trasmettere trimestralmente copia di detto elenco alla regione ed a questo Ufficio, ai fini dell'esercizio delle funzioni di vigilanza.

Il Funzionario Tecnico  
 geom. Stefano Lamberti

il Soprintendente  
 arch. Francesca Casule



Giunta Regionale della Campania  
 Direzione Generale  
 Governo del Territorio Lavori Pubblici e Protezione Civile  
 Unità Operativa Dirigenziale  
 Genio Civile di Salerno; Presidio Protezione Civile  
 50 18 07

DG 18 – UOD 07

Ministero dello Sviluppo Economico  
 ex Direzione Generale per il Mercato Elettrico,  
 le Rinnovabili e l'Efficienza Energetica, il Nucleare  
 Divisione IV  
 Impianti, infrastrutture e sistemi di rete  
 ROMA  
 dgmereen.div04@pec.mise.gov.it

SPETT. Terna Rete Italia  
 aot-napoli@pec.terna.it  
 ternareteitaliaspa@pec.terna.it  
 ingegneria@pec.terna.it

p.c. U.O.D. Energia, efficientamento e risparmio  
 energetico, Green Economy e Bioeconomia  
 NAPOLI - 50 02 03

p.c. STAFF Tecnico Amministrativo  
 Valutazioni Ambientali  
 NAPOLI - 50 17 92

REGIONE CAMPANIA

Prot. 2020. 0157253 11/03/2020 11,17

Mitt. : 501807 Genio civile di Salerno; presi...

Dest. : MINISTERO DELLO SVILUPPO ECONOMICO - DIP. PER L'ENERGIA...

Classifica : 50 9.16. Fascicolo : 6 del 2020



P.O. 07 – Linee elettriche e attraversamenti demanio idrico  
 (rif. 2020.58069)

Oggetto: Autorizzazione, ai sensi dell'art. 1-sexies del decreto-legge 29 agosto 2003 n. 239, convertito, con modificazioni, dalla legge 27 ottobre 2003 n. 290 e s.m.i., alla costruzione ed all'esercizio dell'interconnessione 150 Kv SE Montecorvino – CP Campagna e demolizione dell'elettrodotto aereo Montecorvino – Campagna. Interventi nei Comuni di Montecorvino Rovella, Battipaglia, Eboli e Campagna (SA) nella Regione Campania. Posizione EL-435. Rif. prat. 01/2020 (da indicare nelle successive comunicazioni).

Con riferimento al progetto indicato in oggetto, ed esaminata la documentazione prodotta, si esprime

PARERE FAVOREVOLE

per quanto attiene ai soli aspetti elettrici ai sensi del R.D. n. 1775 del 11.12.1933, alla costruzione ed all'esercizio dell'interconnessione 150 Kv SE Montecorvino – CP Campagna e demolizione dell'elettrodotto aereo Montecorvino – Campagna. Interventi nei Comuni di Montecorvino Rovella, Battipaglia, Eboli e Campagna (SA).

La Soc. Terna, cui la presente è anche diretta, dovrà trasmettere:

1. attestazione del versamento di € 5572,00 (riferita ad una lunghezza dell'elettrodotto di m 17.800) sul cc. Postale n. 21965181 intestato a: Regione Campania – Servizio Tesoreria Napoli con la seguente causale obbligatoria: spese istruttoria e controllo elettrico pratica 01/2020/AT cod. tar. 1502.  
 Il versamento può essere effettuato con bonifico postale, sul conto corrente unico delle Poste Italiane S.p.A., sul seguente IBAN: IT59 A076 0103 4000 0002 1965 181.  
 L'attestazione del versamento dovrà essere trasmessa a questa U.O.D., anche via p.e.c., prima dell'inizio dei lavori;
2. planimetria su base catastale riportante tutto il percorso della linea ad AT, l'ubicazione dei tralicci, i corsi d'acqua eventualmente attraversati, particolari grafici degli stessi;
3. in caso di attraversamento di corsi d'acqua demaniali, codesta Società dovrà proporre istanza di concessione ai sensi del R. D. 523/1904, che sarà rilasciata a titolo oneroso nei modi che saranno successivamente comunicati.

L'istruttore  
 p.i. Alfredo Pastorino

Il Dirigente  
 avv. Beatrice Granese

Il responsabile di P.O. 07  
 geom. Renato Sartorio



STAFF 50 17 92

Giunta Regionale della Campania  
 Direzione Generale per Ciclo Integrato delle  
 acque e dei rifiuti, Valutazioni e Autorizzazioni  
 Ambientali  
 STAFF – Tecnico Amministrativo - Valutazioni  
 Ambientali

Il Dirigente

REGIONE CAMPANIA  
 Prot. 2020. 0239551 20/05/2020 15,14  
 Mitt. : 501792 STAFF - Tecnico-amministrativo...  
 Dest. : SOC. TERNA SPA ED ALTRI  
 Classifica : 5.1.23. Fascicolo : 3 del 2020



Alla Soc. Terna S.p.A.  
 Via Egidio Galbani n. 70  
 00156 – Roma (RM)  
 c/o Sig. Filippo Radunanza  
 autorizzazioneconcertazione@pec.terna.it  
 filippo.radunanza@terna.it  
 ingegneria@pec.terna.it

All'Ufficio di Gabinetto del Presidente  
 della Regione Campania  
 capo.gab@pec.regione.campania.it

Ministero dello Sviluppo Economico  
 Ex D.G. per il Mercato Elettrico le  
 rinnovabili e l'efficienza energetica il  
 nucleare Div. IV – Infrastrutture e sistemi  
 di rete  
 dgmereen.div04@pec.mise.gov.it

Al Ministero dell'Ambiente e della Tutela  
 del Territorio e del Mare  
 D.G. per la Crescita sostenibile e la  
 qualità dello sviluppo  
 cress@pec.minambiente.it

UOD 50 02 03 Energia, efficientamento e  
 risparmio energetico ,Green Economy e  
 Bioeconomia  
 Via Porzio Centro Direz. Isola A6  
 80100 - Napoli  
 uod.500203@pec.regione.campania.it

Al Gruppo Carabinieri Forestali  
 fsa42886@pec.carabinieri.it

Oggetto: CUP 8668 - "Interconnessione elettrodotto in cavo a 150 kv SE Montecorvino - CP Campagna e demolizione dell'elettrodotto aereo Montecorvino-Campagna" Proponente: Soc. TERNA S.p.A.

Si comunica che la Commissione V.I.A. nella seduta del 07.05.2020 ha esaminato il progetto e si è espressa come di seguito: "decide di esprimere parere favorevole di Valutazione di Incidenza Appropriata, con le seguenti prescrizioni:

- le aree di cantiere dovranno essere localizzate alla maggiore distanza possibile dai siti della Rete Natura 2000 identificate dai codici IT8050052 "Monti di Eboli, Monte Polveracchio, Monte Boschetiello e Vallone della Caccia di Senerchia", IT8050049 "Fiume Tanagro e Sele" ed IT8050021 "Medio corso del fiume Sele-Persano";



Giunta Regionale della Campania  
Direzione Generale per Ciclo Integrato delle  
acque e dei rifiuti, Valutazioni e Autorizzazioni  
Ambientali  
STAFF – Tecnico Amministrativo - Valutazioni  
Ambientali

-----  
Il Dirigente

- con riferimento al sito della Rete Natura 2000 identificato dal codice IT8040021 "Picentini":
  - \* le aree di cantiere correlate alla realizzazione dei lavori di demolizione della esistente linea elettrica aerea dovranno essere progettate in modo da ridurre il più possibile il numero delle stesse ricadenti nella perimetrazione del sito;
  - \* eventuali aree di cantiere ricadenti nella perimetrazione del sito dovranno essere localizzate nelle aree di minore valenza ecologica, individuate anche mediante coinvolgimento di soggetti con specifica e documentata competenza in materia botanica come previsto nell'elaborato denominato "Studio per la Valutazione di Incidenza Ambientale" trasmesso unitamente all'istanza presentata;
  - \* nell'esecuzione degli interventi realizzati nel sito dovrà essere assicurato il rispetto delle misure di conservazione di cui al D.M. 17 ottobre 2007, con particolare riferimento a quanto previsto dall'art.5, comma 1, lettera q) "divieto di eliminazione dei terrazzamenti esistenti, delimitati a valle da muretti a secco oppure da una scarpata inerbita (...)" e lettera r) "divieto di esecuzione di livellamenti non autorizzati dall'ente gestore (...)";
- e raccomandazioni:
  - negli interventi di demolizione della linea elettrica aerea esistente che interesseranno il sito della Rete Natura 2000 identificato dal codice IT8040021 "Picentini" si raccomanda l'adozione di tutti gli accorgimenti descritti negli elaborati denominati "Nota tecnica - Elettrodotti aerei: attività di cantiere e misure di ripristino e mitigazione" e "Nota tecnica - Elettrodotti aerei, in cavo interrato e demolizioni: attività di cantiere e misure di ripristino e mitigazione", trasmessi da Terna S.p.A. allo Staff "Tecnico Amministrativo – Valutazioni Ambientali" della Regione Campania, al fine di ridurre gli impatti dell'esecuzione dei lavori in aree di particolare valenza ecologica, con particolare riferimento alla seguente:
    - \* "nel caso di attraversamenti di aree umide o di Siti Natura 2000 caratterizzati dalla presenza di specie avifaunistiche, le attività maggiormente rumorose legate ad un microcantiere vengono per quanto possibile concentrate nei periodi di minor disturbo per le specie di maggior pregio naturalistico", e, ove ne ricorrano le condizioni, alla seguente:
    - \* "Laddove l'elettrodotto si sviluppi lungo un tracciato dove l'uso di automezzi anche speciali (ragni) è sconsigliato, in quanto impattante (ad esempio all'interno dei Siti Natura 2000) o impossibilitato dalla conformazione del terreno (versanti molto acclivi con postazioni difficilmente raggiungibili), le attività di costruzione vengono eseguite con l'ausilio di un elicottero da trasporto. Tale mezzo entrerà in funzione: nel trasporto di materiali, mezzi e attrezzature per l'allestimento del cantiere e per lo svolgimento dei lavori; nel getto delle fondazioni; nel trasporto e montaggio delle strutture metalliche dei nuovi sostegni; nello stendimento dei conduttori e delle funi di guardia; nella rimozione dei vecchi conduttori e delle funi di guardia; nella rimozione della carpenteria dei sostegni rimossi; nella rimozione dei materiali derivanti dalle demolizioni".

La procedura si completa con Decreto che lo scrivente ufficio avrà cura di notificare ad avvenuta esecutività.

Avv. Simona Brancaccio



Documento firmato da:  
SIMONA BRANCACCIO  
19.05.2020 10:43:33 UTC



## **Radunanza Filippo (Terna)**

---

**Da:** staff.501792@pec.regione.campania.it  
**Inviato:** venerdì 3 luglio 2020 12:54  
**A:** autorizzazzazioneconcertazione@pec.terna.it; filippo.radunanza@terna.it; Terna Rete Italia SpA - Ingegneria; Comune Montecorvino Rovella; Comune di Campagna; comune eboli; Comune di Battipaglia; Nusco Olevano sul Tusciano; Capo di Gabinetto; dgmereen.div04@pec.mise.gov.it; CRESS Ministero Ambiente; UOD 50 02 03 Energia; fsa42886@pec.carabinieri.it  
**Oggetto:** CUP 8668 - Trasmissione decreto  
**Allegati:** doc07324320200703111923.pdf

Per competenza



Giunta Regionale della Campania  
Direzione Generale per Ciclo Integrato delle  
acque e dei rifiuti, Valutazioni e  
Autorizzazioni Ambientali  
STAFF – Tecnico Amministrativo -  
Valutazioni Ambientali

Il Dirigente

REGIONE CAMPANIA

Prot. 2020. 0312914 03/07/2020 09,54

Mitt. : 501792 STAFF - Tecnico-amministrativo..

Dest. : TERNA SPA ED ALTRI

Classifica : 5.1.23. Fascicolo : 3 del 2020



- Alla Soc. Terna S.p.A.  
Via Egidio Galbani n. 70  
00156 – Roma (RM)  
c/o Sig. Filippo Radunanza  
autorizzazioniconcertazione@pec.terna.it  
filippo.radunanza@terna.it  
ingegneria@pec.terna.it
- Al Comune di Montecorvino Rovella (SA)  
protocollo@pec.comune.montecorvinorovella.sa.it
- Al Comune di Campagna (SA)  
protocollo@pec.comune.campagna.sa.it
- Al Comune di Eboli (SA)  
comune@pec.comune.eboli.sa.it
- Al Comune di Battipaglia (SA)  
protocollo@pec.comune.battipaglia.sa.it
- Al Comune di Olevano sul Tusciano (SA)  
protocollo@pec.olevanosultusciano.eu
- All' Ufficio di Gabinetto del Presidente della Regione Campania  
capo.gab@pec.regione.campania.it
- Al Ministero dello Sviluppo Economico  
Ex D.G. per il Mercato Elettrico le rinnovabili e l'efficienza  
energetica il nucleare Div. IV – Infrastrutture e sistemi di rete  
dgmercen.div04@pec.mise.gov.it
- Al Ministero dell'Ambiente e della Tutela del Territorio e del Mare  
D.G. per la Crescita sostenibile e la qualità dello sviluppo  
cress@pec.minambiente.it
- Alla UOD 50 02 03 Energia, efficientamento e risparmio energetico,  
Green Economy e Bioeconomia  
Via Porzio Centro Direz. Isola A6  
80100 - Napoli  
uod.500203@pec.regione.campania.it
- Al Gruppo Carabinieri Forestali  
fsa42886@pec.carabinieri.it

Oggetto: Trasmissione Decreto

Si trasmette, copia del Decreto Dirigenziale n.99 del 30.06.2020 avente ad oggetto: Provvedimento di Valutazione di Incidenza Appropriata relativo al progetto di "Interconnessione elettrodotto in cavo a 150 kv SE Montecorvino - CP Campagna e demolizione dell'elettrodotto aereo Montecorvino-Campagna" Proponente: Soc. TERNA S.p.A CUP 8668.

Grillo C/ Cup 8668/2020/Soc. TERNA S.p.A.

Avv. Simona Brancaccio



**Giunta Regionale della Campania**

**Decreto**

Dipartimento:

**GIUNTA REGIONALE DELLA CAMPANIA**

<b>N°</b>	<b>Del</b>	<b>Dipart.</b>	<b>Direzione G.</b>	<b>Unità O.D.</b>
99	30/06/2020	50	17	92

**Oggetto:**

Provvedimento di Valutazione di Incidenza Appropriata relativo all' "Interconnessione elettrodotto in cavo a 150 kv SE Montecorvino - CP Campagna e demolizione dell'elettrodotto aereo Montecorvino-Campagna" proposto dal Soc. Terna S.p.A.- CUP 8668.

**Dichiarazione di conformità della copia cartacea:**

Il presente documento, ai sensi del D.Lgs.vo 82/2005 e successive modificazioni è copia conforme cartacea del provvedimento originale in formato elettronico, firmato elettronicamente, conservato in banca dati della Regione Campania.

*Estremi elettronici del documento:*

Documento Primario : 8FC7FF5593DA575DE2F23FE9B72A608B6D80D9A4

Frontespizio Allegato : FFBBB3B181773B3F4599F961EA718E1123751595



*Giunta Regionale della Campania*

**DECRETO DIRIGENZIALE**

DIRETTORE GENERALE/  
DIRIGENTE UFFICIO/STRUTTURA

DIRIGENTE UNITA' OPERATIVA DIR. /  
DIRIGENTE STAFF

**Dott.ssa Brancaccio Simona**

DECRETO N°	DEL	DIREZ. GENERALE / UFFICIO / STRUTT.	UOD / STAFF
<b>99</b>	<b>30/06/2020</b>	<b>17</b>	<b>92</b>

Oggetto:

*Provvedimento di Valutazione di Incidenza Appropriata relativo all' "Interconnessione elettrodotto in cavo a 150 kv SE Montecorvino - CP Campagna e demolizione dell'elettrodotto aereo Montecorvino-Campagna" proposto dal Soc. Terna S.p.A.- CUP 8668.*

	Data registrazione	
	Data comunicazione al Presidente o Assessore al ramo	
	Data dell'invio al B.U.R.C.	
	Data invio alla Dir. Generale per le Risorse Finanziarie (Entrate e Bilancio)	
	Data invio alla Dir. Generale per le Risorse Strumentali (Sist. Informativi)	

## IL DIRIGENTE

### PREMESSO

- a. che con D.P.R. n. 357 del 08/09/1997, art. 5, e ss.mm.ii. sono state dettate disposizioni in merito alla procedura di svolgimento della Valutazione di Incidenza;
- b. che con Delibera di Giunta Regionale (D.G.R.C) n. 1216 del 23/03/2001, pubblicata sul BURC n. 21 del 17/04/2001, e successiva D.G.R.C. n. 5249 del 31/10/2002, pubblicato sul BURC n. 58 del 25/11/2002, è stato recepito il succitato D.P.R. n. 357/97;
- c. che con D.P.G.R.C. n. 9 del 29/01/2010, pubblicato sul BURC n. 10 del 01/02/2010, è stato emanato il Regolamento Regionale n. 1/2010 "Disposizioni in materia di procedimento di valutazione d'Incidenza";
- d. che con D.G.R.C. n. 406 del 04/08/2011, pubblicata sul BURC n. 54 del 16/08/2011, è stato approvato il "*Disciplinare organizzativo delle strutture regionali preposte alla Valutazione di Impatto ambientale e alla Valutazione di Incidenza di cui ai Regolamenti nn. 2/2010 e 1/2010, e della Valutazione Ambientale Strategica di cui al Regolamento emanato con D.P.G.R. n. 17 del 18 Dicembre 2009*", successivamente modificato ed integrato con D.G.R.C. n. 63 del 07/03/2013, prevedendo, altresì, nell'ambito della Commissione una sezione speciale dedicata agli impianti eolici di potenza superiore ad 1 MW;
- e. che ai sensi del Disciplinare approvato con summenzionata D.G.R. n. 406/2011:
  - e.1 sono organi preposti allo svolgimento delle procedure di VIA, VAS e VI:
    - la Commissione per le Valutazioni Ambientali (Commissione VIA/VIVAS);
    - gli istruttori VIA/VIVAS;
  - e.2 il parere per le procedure di Valutazione Ambientale è reso dalla Commissione VIA/VIVAS sulla base delle risultanze delle attività degli istruttori;
- f. che con Regolamento n. 12 del 15/12/2011, pubblicato sul BURC n. 77 del 16 dicembre 2011, è stato approvato il nuovo ordinamento e che da ultimo con D.G.R.C. n. 48 del 29/01/2018, pubblicata sul BURC n. 11 del 06/02/2018, le competenze in materia di VIA-VAS-VI sono state assegnate allo STAFF Tecnico Amministrativo 50 17 92 Valutazioni Ambientali;
- g. che con D.G.R.C. n. 27 del 26/01/2016, pubblicata sul BURC n. 6 del 01/02/2016, e successiva D.G.R.C. n. 81 del 08/03/2016, pubblicata sul BURC n. 16 del 09/03/2016, è stata confermata l'istituzione della Commissione preposta alla Valutazione di Impatto Ambientale (VIA), alla Valutazione di Incidenza (VI) e alla Valutazione Ambientale Strategica (VAS) di cui alla D.G.R.C. n. 406/2011 e al D.P.G.R. n. 62/2015;
- h. che con D.G.R.C. n. 686 del 06/12/2016, pubblicata sul BURC n. 87 del 19/12/2016, è stata revocata la D.G.R.C. n. 683 del 8 ottobre 2010 e sono state individuate le *Modalità di calcolo degli oneri per le procedure di Valutazione Ambientale Strategica, Valutazione di Impatto Ambientale e Valutazione di Incidenza di competenza della Regione Campania*;
- i. che con D.G.R.C. n. 791 del 28/12/2016 si è disposto, al punto 2 del deliberato, che "*nelle more dell'adeguamento del Disciplinare, continui ad operare la Commissione VIA – VI – VAS di cui al D.P.G.R. n. 62 del 10/04/2015*";
- j. che al punto 3 del deliberato della citata D.G.R.C. n. 791 del 28/12/2016 si è disposto "*nelle more dell'adozione delle iniziative di cui al punto 1., che le istruttorie di competenza della UOD Valutazioni Ambientali possano essere assegnate, oltre che al personale in servizio presso la citata UOD, al personale all'attualità iscritto alla short list di cui al DD 554/2011 e che ha maturato una adeguata esperienza istruttoria negli ultimi due anni, nonché ad altro personale regionale in*

servizio presso le Autorità di Bacino regionali, previa accordi con le stesse”;

- k. che con D.P.G.R.C. n. 204 del 15/05/2017 avente ad oggetto "Deliberazione di G.R. n. 406 del 4/8/2011 e s.m.i.: modifiche Decreto Presidente Giunta n. 62 del 10/04/2015 - Disposizioni transitorie" pubblicato sul BURC n. 41 del 22/05/2017, è stata aggiornata la composizione della Commissione per le valutazioni ambientali (VIA/VIVAS);
- l. che con D.G.R.C. n. 814 del 04/12/2018, pubblicata sul BURC n. 92 del 10/12/2018, sono state emanate le "Linee Guida e Criteri di indirizzo per l'effettuazione della valutazione di incidenza in Regione Campania";

#### CONSIDERATO:

- a. che con richiesta acquisita al prot. regionale n. 0085052 in data 10.02.2020 contrassegnata con CUP 8668, la Soc. Terna S.p.A. – con sede legale Viale Egidio Galbani n. 70 – 00156 Roma - ha presentato istanza di avvio della procedura di Valutazione d'Incidenza Appropriata ai sensi dell'art. 6 del Regolamento Regionale n. 1/2010 relativa all' "Interconnessione elettrodotto in cavo a 150 kv SE Montecorvino - CP Campagna e demolizione dell'elettrodotto aereo Montecorvino-Campagna";
- b. che l'istruttoria del progetto *de quo* è stata affidata al dott. Sergio Scalfati, funzionario dello STAFF 50 17 92;
- c. che la Soc. Terna S.p.A. ha trasmesso integrazioni acquisite al prot. reg. n. 0091547 del 12.02.2020 e al prot. reg. n. 0108018 del 19.02.2020;

#### RILEVATO:

- a. che detto progetto è stato sottoposto all'esame della Commissione V.I.A. - V.A.S. - V.I. che, nella seduta del 07.05.2020, sulla base dell'istruttoria svolta dal sopra citato gruppo, si è espressa come di seguito testualmente riportato:

"Relazione sull'intervento il dott. Sergio Scalfati il quale evidenzia quanto segue:

premesse che:

- la società Terna S.p.A. ha presentato istanza di Valutazione di Incidenza-valutazione appropriata, acquisita al protocollo regionale con il n.85052 del 10 febbraio 2020 (successivamente perfezionata con invio di documentazione integrativa acquisita al protocollo regionale in data 19 febbraio 2020 con il n.108018), in relazione al progetto denominato "Interconnessione elettrodotto in cavo a 150 kv "S.E. Montecorvino – C.P. Campagna" e demolizione dell'elettrodotto aereo Montecorvino - Campagna";
- il CUP assegnato al procedimento è il n.8668;
- in data 25 febbraio 2020 il procedimento è stato assegnato per l'istruttoria al dott. Sergio Scalfati, firmatario della presente scheda agli atti dello Staff "Tecnico Amministrativo – Valutazioni Ambientali" della Regione Campania;
- con invio a mezzo posta elettronica certificata in data 20 marzo 2020 ed in data 23 marzo 2020, in corso di acquisizione al protocollo regionale, la società Terna S.p.A. ha trasmesso la documentazione integrativa richiamata al punto 4 della scheda istruttoria agli atti dello Staff "Tecnico Amministrativo – Valutazioni Ambientali" della Regione Campania;
- parte degli interventi previsti in progetto interessano superfici ricadenti nel perimetro della Zona di Protezione Speciale identificata dal codice IT8040021 "Picentini" e, marginalmente, nel perimetro della Zona Speciale di Conservazione identificata dal codice IT8050052 "Monti di Eboli, Monte Polveracchio, Monte Boschetiello e Vallone della Caccia di Senerchia";
- con Deliberazione della Giunta Regionale della Campania n.684 del 30 dicembre 2019 il l'Ente Parco Regionale dei Monti Picentini è stato individuato quale soggetto affidatario della gestione, tra gli altri, dei siti della Rete Natura 2000 identificati dai codici IT8040021 "Picentini" ed IT8050052 "Monti di Eboli, Monte Polveracchio, Monte Boschetiello e Vallone

della Caccia di Senerchia”;

considerato che:

- il progetto prevede:
  - \* la realizzazione di una linea elettrica in alta tensione costituita da un elettrodotto in cavo interrato di lunghezza complessiva pari a 17.800 metri che collegherà il nodo costituito dalla sottostazione elettrica ubicata nel Comune di Montecorvino Rovella con il nodo costituito dalla cabina primaria ubicata nel Comune di Campagna (il tracciato interesserà il territorio dei comuni di Montecorvino Rovella, Battipaglia, Eboli e Campagna, tutti ricadenti nella provincia di Salerno) sviluppandosi, prevalentemente, lungo strade esistenti di diverso ordine e grado (strade interpoderali, strade comunali, strade provinciali e strade statali) e prevedendo tre attraversamenti da effettuarsi mediante impiego della tecnica di Trivellazione Orizzontale Controllata (di cui uno previsto per l'attraversamento del Fiume Tusciano e due per attraversamenti di infrastrutture autostradali),
  - \* la successiva demolizione della esistente linea elettrica aerea in alta tensione tra la sottostazione elettrica ubicata nel Comune di Montecorvino Rovella ed il nodo costituito dalla cabina primaria ubicata nel Comune di Campagna, avente lunghezza complessiva pari a 15.000 metri (il tracciato interessa il territorio dei comuni di Montecorvino Rovella, Olevano sul Tusciano, Eboli e Campagna), con recupero dei conduttori, delle funi di guardia e degli armamenti, smontaggio della carpenteria metallica dei sostegni, demolizione dei 68 sostegni e delle relative fondazioni, ripristino della copertura nelle aree interessate da scavi e movimenti di terra;
- gli interventi di realizzazione della nuova linea elettrica in cavo interrato non ricadono in siti della Rete Natura 2000, essendo ubicati, nei punti di maggiore prossimità agli stessi, a circa trecento metri dal perimetro della Zona Speciale di Conservazione identificata dal codice IT8050049 “*Fiume Tanagro e Sele*” e dalla Zona di Protezione Speciale identificata dal codice IT8050021 “*Medio corso del fiume Sele-Persano*” ed a più di 2 chilometri dalla Zona di Protezione Speciale identificata dal codice IT8040021 “*Picentini*” e dalla Zona Speciale di Conservazione identificata dal codice IT8050052 “*Monti di Eboli, Monte Polveracchio, Monte Boschetiello e Vallone della Caccia di Senerchia*”;
- parte degli interventi di demolizione della esistente linea elettrica interessano la Zona di Protezione Speciale identificata dal codice IT8040021 “*Picentini*”, nella cui perimetrazione l'elettrodotto ricade per un tratto di lunghezza pari a 2.112 metri, con presenza di 11 sostegni, e, molto marginalmente, la Zona Speciale di Conservazione identificata dal codice IT8050052 “*Monti di Eboli, Monte Polveracchio, Monte Boschetiello e Vallone della Caccia di Senerchia*”, nella cui perimetrazione l'elettrodotto ricade per un tratto di lunghezza pari a 3,74 metri;
- le caratteristiche degli habitat e delle specie di interesse comunitario riportati nei Formulare Standard dei siti della Rete Natura 2000 identificati dai codici IT8040021 “*Picentini*” ed IT8050052 “*Monti di Eboli, Monte Polveracchio, Monte Boschetiello e Vallone della Caccia di Senerchia*” sono descritte nel punto 2 e nel punto 3 della scheda istruttoria agli atti dello Staff “*Tecnico Amministrativo – Valutazioni Ambientali*” della Regione Campania;
- dalle analisi sviluppate dal professionista incaricato della redazione dell'elaborato denominato “*Studio per la Valutazione di Incidenza Ambientale*” non emergono potenziali rischi significativi di determinazione di effetti negativi sugli obiettivi di conservazione dei siti della Rete Natura 2000 identificati dai codici IT8040021 “*Picentini*” ed IT8050052 “*Monti di Eboli, Monte Polveracchio, Monte Boschetiello e Vallone della Caccia di Senerchia*” in conseguenza della realizzazione dei lavori e del funzionamento delle opere previsti dal progetto oggetto dell'istanza di valutazione;
- con nota prot. n.240 del 4 marzo 2020 l'Ente Parco Regionale dei Monti Picentini, con riferimento alla Zona di Protezione Speciale identificata dal codice IT8040021 “*Picentini*” ed alla Zona Speciale di Conservazione IT8050052 “*Monti di Eboli, Monte Polveracchio, Monte Boschetiello e Vallone della Caccia di Senerchia*” si è espresso favorevolmente in relazione al “sentito” di cui all'art.5, comma 7, del D.P.R. n.357/97 e s.m.i. ed all'art.1, comma 4, della

Legge Regionale n.16/2004 e ss.mm.ii.;

- non si ravvisano elementi di incoerenza tra la realizzazione degli interventi previsti in progetto, con riferimento sia alla fase di cantiere che alla fase di esercizio, e le misure di conservazione generali e sito specifiche individuate con il Decreto Ministeriale 17 ottobre 2007 e con Deliberazione della Giunta Regionale della Campania n.795 del 19 dicembre 2017;
- si concorda con le valutazioni sviluppate nell'elaborato denominato "Studio per la Valutazione di Incidenza Ambientale" ritenendo del tutto trascurabile il rischio di produzione di effetti negativi sugli obiettivi di conservazione perseguiti con la designazione della Zona Speciale di Conservazione IT8050052 "Monti di Eboli, Monte Polveracchio, Monte Boschetiello e Vallone della Caccia di Senerchia" e ritenendo, con riferimento alla Zona di Protezione Speciale identificata dal codice IT8040021 "Picentini" che i possibili impatti sulla fauna di interesse comunitario presente nel sito, correlati potenzialmente alla perturbazione, peraltro a carattere momentaneo e di lieve entità, prodotta in fase di cantiere durante la realizzazione dei lavori di demolizione dell'esistente linea elettrica aerea sono notevolmente inferiori ai benefici connessi, in particolar modo, all'annullamento del rischio di collisione con il cavo aereo per gli esemplari ornitici sia di specie migratorie che stanziali ed al recupero di aree agricole e/o naturali precedentemente occupate dai sostegni della linea elettrica ed interessate dalle fasce di rispetto della stessa (fasce, peraltro, soggette a taglio di esemplari arborei potenzialmente interferenti con la sicurezza della linea elettrica);

ritenuto, per quanto sopra premesso e considerato,

- di poter escludere, con ragionevole certezza scientifica, possibili effetti negativi significativi indotti dalla realizzazione e dall'entrata in esercizio delle opere e degli impianti previsti in progetto sugli obiettivi di conservazione dei siti della Rete Natura 2000 identificati dai codici IT8040021 "Picentini" ed IT8050052 "Monti di Eboli, Monte Polveracchio, Monte Boschetiello e Vallone della Caccia di Senerchia" (mantenimento in stato di conservazione soddisfacente di habitat e specie di interesse comunitario riportati nei relativi Formulari Standard);

si propone alla Commissione Regionale V.I.A.-V.A.S.-V.I. di esprimere, con esclusivo riferimento agli aspetti di competenza, parere favorevole in relazione alla Valutazione di Incidenza - valutazione appropriata - inerente il progetto denominato "Interconnessione elettrodotto in cavo a 150 kV "S.E. Montecorvino – C.P. Campagna" e demolizione dell'elettrodotto aereo Montecorvino - Campagna", oggetto di istanza presentata dalla società Terna S.p.A. acquisita al protocollo regionale in data 10 febbraio 2020 con il n.85052 e perfezionata con invio di documentazione integrativa acquisita al protocollo regionale in data 19 febbraio 2020 con il n.108018 con le seguenti:

#### prescrizioni

- le aree di cantiere dovranno essere localizzate alla maggiore distanza possibile dai siti della Rete Natura 2000 identificate dai codici IT8050052 "Monti di Eboli, Monte Polveracchio, Monte Boschetiello e Vallone della Caccia di Senerchia", IT8050049 "Fiume Tanagro e Sele" ed IT8050021 "Medio corso del fiume Sele-Persano";
- con riferimento al sito della Rete Natura 2000 identificato dal codice IT8040021 "Picentini":
  - \* le aree di cantiere correlate alla realizzazione dei lavori di demolizione della esistente linea elettrica aerea dovranno essere progettate in modo da ridurre il più possibile il numero delle stesse ricadenti nella perimetrazione del sito;
  - \* eventuali aree di cantiere ricadenti nella perimetrazione del sito dovranno essere localizzate nelle aree di minore valenza ecologica, individuate anche mediante coinvolgimento di soggetti con specifica e documentata competenza in materia botanica come previsto nell'elaborato denominato "Studio per la Valutazione di Incidenza Ambientale" trasmesso unitamente all'istanza presentata;
  - \* nell'esecuzione degli interventi realizzati nel sito dovrà essere assicurato il rispetto delle misure di conservazione di cui al D.M. 17 ottobre 2007, con particolare riferimento a quanto previsto dall'art.5, comma 1, lettera q) "divieto di eliminazione dei terrazzamenti esistenti, delimitati a valle da muretti a secco oppure da una scarpata inerbita (...)" e lettera r) "divieto di esecuzione di livellamenti non autorizzati dall'ente gestore (...)"



e raccomandazioni:

- negli interventi di demolizione della linea elettrica aerea esistente che interesseranno il sito della Rete Natura 2000 identificato dal codice IT8040021 "Picentini" si raccomanda l'adozione di tutti gli accorgimenti descritti negli elaborati denominati "Nota tecnica - Elettrodotti aerei: attività di cantiere e misure di ripristino e mitigazione" e "Nota tecnica - Elettrodotti aerei, in cavo interrato e demolizioni: attività di cantiere e misure di ripristino e mitigazione", trasmessi da Terna S.p.A. allo Staff "Tecnico Amministrativo – Valutazioni Ambientali" della Regione Campania, al fine di ridurre gli impatti dell'esecuzione dei lavori in aree di particolare valenza ecologica, con particolare riferimento alla seguente:

\* *"nel caso di attraversamenti di aree umide o di Siti Natura 2000 caratterizzati dalla presenza di specie avifaunistiche, le attività maggiormente rumorose legate ad un microcantiere vengono per quanto possibile concentrate nei periodi di minor disturbo per le specie di maggior pregio naturalistico",*

e, ove ne ricorrano le condizioni, alla seguente:

\* *"Laddove l'elettrodotto si sviluppi lungo un tracciato dove l'uso di automezzi anche speciali (ragni) è sconsigliato, in quanto impattante (ad esempio all'interno dei Siti Natura 2000) o impossibilitato dalla conformazione del terreno (versanti molto acclivi con postazioni difficilmente raggiungibili), le attività di costruzione vengono eseguite con l'ausilio di un elicottero da trasporto. Tale mezzo entrerà in funzione: nel trasporto di materiali, mezzi e attrezzature per l'allestimento del cantiere e per lo svolgimento dei lavori; nel getto delle fondazioni; nel trasporto e montaggio delle strutture metalliche dei nuovi sostegni; nello stendimento dei conduttori e delle funi di guardia; nella fase di recupero dei vecchi conduttori e delle funi di guardia; nella rimozione della carpenteria dei sostegni rimossi; nella rimozione dei materiali derivanti dalle demolizioni".*

La Commissione, sulla scorta dell'istruttoria condotta dal dott. Scalfati e della proposta di parere formulata dallo stesso, decide di esprimere parere favorevole di Valutazione di Incidenza Appropriata, con le prescrizioni sopra riportate dall'istruttore."

- b. che l'esito della Commissione del 05.07.2020, così come sopra riportato, è stato comunicato alla Soc. Terna S.p.A. con nota prot. reg. n. 0239551 del 20.05.2020;
- c. che la Soc. Terna S.p.A. ha regolarmente provveduto alla corresponsione degli oneri per le procedure di valutazione ambientale, determinate con D.G.R.C. n° 686/2016, mediante versamento del 06.02.2020, agli atti dell'Ufficio Valutazioni Ambientali;

**RITENUTO** di dover provvedere all'emissione del decreto di Valutazione di Incidenza;

**VISTI:**

- il D.lgs. n. 33/2013;
- il D.P.R. n. 357/97 e ss.mm.ii.;
- il D.P.G.R. n. 9/2010;
- il D.P.G.R. n. 204/2017 e ss.mm.ii.
- la D.G.R.C. n. 1216/2001 e ss.mm.ii.;
- la D.G.R.C. n. 27 del 26/01/2016;
- la D.G.R.C. n. 81 del 08/03/2016;
- la D.G.R.C. n. 686/2016;
- la D.G.R.C. n. 406/2011 e ss.mm.ii.;
- la D.G.R.C. n. 791 del 28/12/2016;
- la D.G.R.C. n. 48 del 29/01/2018;
- la D.G.R.C. n. 814 del 04/12/2018;

Alla stregua dell'istruttoria tecnica e amministrativa compiuta dallo STAFF 50 17 92 Valutazioni Ambientali,

## DECRETA

Per i motivi espressi in narrativa e che qui si intendono integralmente riportati e trascritti:

1. DI esprimere parere favorevole di Valutazione di Incidenza Appropriata, su conforme parere della Commissione V.I.A. - V.A.S. - V.I. espresso nella seduta del 07.05.2020, relativamente all' "Interconnessione elettrodotto in cavo a 150 kv SE Montecorvino - CP Campagna e demolizione dell'elettrodotto aereo Montecorvino-Campagna" proposto dalla Soc. Terna S.p.A. - con sede legale Viale Egidio Galbani n. 70 - 00156 Roma - con le seguenti:

### prescrizioni

- le aree di cantiere dovranno essere localizzate alla maggiore distanza possibile dai siti della Rete Natura 2000 identificate dai codici IT8050052 "Monti di Eboli, Monte Polveracchio, Monte Boschetiello e Vallone della Caccia di Senerchia", IT8050049 "Fiume Tanagro e Sele" ed IT8050021 "Medio corso del fiume Sele-Persano";
- con riferimento al sito della Rete Natura 2000 identificato dal codice IT8040021 "Picentini":
  - \* le aree di cantiere correlate alla realizzazione dei lavori di demolizione della esistente linea elettrica aerea dovranno essere progettate in modo da ridurre il più possibile il numero delle stesse ricadenti nella perimetrazione del sito;
  - \* eventuali aree di cantiere ricadenti nella perimetrazione del sito dovranno essere localizzate nelle aree di minore valenza ecologica, individuate anche mediante coinvolgimento di soggetti con specifica e documentata competenza in materia botanica come previsto nell'elaborato denominato "Studio per la Valutazione di Incidenza Ambientale" trasmesso unitamente all'istanza presentata;
  - \* nell'esecuzione degli interventi realizzati nel sito dovrà essere assicurato il rispetto delle misure di conservazione di cui al D.M. 17 ottobre 2007, con particolare riferimento a quanto previsto dall'art.5, comma 1, lettera q) "divieto di eliminazione dei terrazzamenti esistenti, delimitati a valle da muretti a secco oppure da una scarpata inerbita (...)" e lettera r) "divieto di esecuzione di livellamenti non autorizzati dall'ente gestore (...)";

### e raccomandazioni:

- negli interventi di demolizione della linea elettrica aerea esistente che interesseranno il sito della Rete Natura 2000 identificato dal codice IT8040021 "Picentini" si raccomanda l'adozione di tutti gli accorgimenti descritti negli elaborati denominati "Nota tecnica - Elettrodotti aerei: attività di cantiere e misure di ripristino e mitigazione" e "Nota tecnica - Elettrodotti aerei, in cavo interrato e demolizioni: attività di cantiere e misure di ripristino e mitigazione", trasmessi da Terna S.p.A. allo Staff "Tecnico Amministrativo - Valutazioni Ambientali" della Regione Campania, al fine di ridurre gli impatti dell'esecuzione dei lavori in aree di particolare valenza ecologica, con particolare riferimento alla seguente:

\* "nel caso di attraversamenti di aree umide o di Siti Natura 2000 caratterizzati dalla presenza di specie avifaunistiche, le attività maggiormente rumorose legate ad un microcantiere vengono per quanto possibile concentrate nei periodi di minor disturbo per le specie di maggior pregio naturalistico",

e, ove ne ricorrano le condizioni, alla seguente:

\* "Laddove l'elettrodotto si sviluppi lungo un tracciato dove l'uso di automezzi anche speciali (ragni) è sconsigliato, in quanto impattante (ad esempio all'interno dei Siti Natura 2000) o impossibilitato dalla conformazione del terreno (versanti molto acclivi con postazioni difficilmente raggiungibili), le attività di costruzione vengono eseguite con l'ausilio di un elicottero da trasporto. Tale mezzo entrerà in funzione: nel trasporto di materiali, mezzi e attrezzature per l'allestimento del cantiere e per lo svolgimento dei lavori; nel getto delle fondazioni; nel trasporto e montaggio delle strutture metalliche dei nuovi sostegni; nello stendimento dei conduttori e delle funi di guardia; nella fase di recupero dei vecchi conduttori e delle funi di guardia; nella rimozione della

***carpenteria dei sostegni rimossi; nella rimozione dei materiali derivanti dalle demolizioni".***

2. **CHE** l'Amministrazione tenuta al rilascio del provvedimento finale dovrà acquisire tutti gli altri pareri e/o valutazioni previsti per legge e verificare l'ottemperanza delle prescrizioni riportate nonché la congruità del progetto esecutivo con il progetto esaminato dalla Commissione VIA ed assunto a base del presente parere. È fatto altresì obbligo, in caso di varianti sostanziali del progetto definitivo esaminato, che lo stesso completo delle varianti sia sottoposto a nuova procedura.
3. **CHE** il proponente, con congruo anticipo, dia formale comunicazione della data dell'inizio dei lavori al competente Gruppo Carabinieri Forestale con modalità atte a dimostrare l'avvenuta trasmissione della comunicazione.
4. **DI** rendere noto che ai sensi dell'art. 3, comma 4 della L. n. 241/90 e s.m.i., contro il presente provvedimento è ammessa proposizione di ricorso giurisdizionale avanti il Tribunale Amministrativo Regionale competente per territorio, entro 60 giorni dalla data di avvenuta notifica e/o pubblicazione sul BURC, ovvero ricorso straordinario al Capo dello Stato entro 120 giorni dalla data di pubblicazione sul BURC.
5. **DI** trasmettere il presente atto:
  - 5.1 al proponente Soc. Terna S.p.A. -Viale Egidio Galbani n. 70 – 00156 Roma;
  - 5.2 al Comune di Montecorvino Rovella (SA);
  - 5.3 al Comune di Campagna (SA);
  - 5.4 al Comune di Eboli (SA);
  - 5.5 al Comune di Battipaglia (SA);
  - 5.6 al Comune di Olevano sul Tusciano (SA);
  - 5.7 all'Ufficio di Gabinetto del Presidente della Regione Campania;
  - 5.8 al Ministero dello Sviluppo Economico ex D.G. per il Mercato Elettrico le rinnovabili e l'efficienza energetica il nucleare Div, IV Infrastrutture e sistemi di rete;
  - 5.9 al Ministero dell'Ambiente e della Tutela del Territorio e del Mare - D.G. per la Crescita sostenibile e la qualità dello sviluppo;
  - 5.10 alla UOD 500202 Energia, efficientamento e risparmio, Green Economy e Bioeconomia;
  - 5.11 al Gruppo Carabinieri Forestale territorialmente competente;
  - 5.12 alla competente U.O.D. 40.01.01 Bollettino Ufficiale per la relativa pubblicazione sul BURC della Regione Campania, anche in adempimento degli obblighi di cui al D.lgs. 33/2013.

Avv. Simona Brancaccio



## PROVINCIA DI SALERNO

SETTORE PIANIFICAZIONE STRATEGICA E SISTEMI CULTURALI

VIA ROMA N.104 – 84121 SALERNO  
TEL. 089 614 226 – PEC: c.castaldo@pec.provincia.salerno

SERVIZIO ASSISTENZA TECNICO AMMINISTRATIVA AGLI ENTI LOCALI E POLITICHE COMUNITARIE

VIA ROMA N.104, 84121 SALERNO – TEL. 089 614 236/237  
PEC: suap@pec.provincia.salerno

comunicazione a mezzo PEC

Provincia di Salerno  
Prot. PSA 202000012080 14/02/2020



ASSISTENZA TECNICO-AMMINISTRATIVA AGLI

Spett.li

**Ministero dello Sviluppo Economico**  
Ex DG per il mercato elettrico, le rinnovabili e l'efficienza energetica, il nucleare  
Divisione IV – Impianti, infrastrutture e sistemi a rete  
dgmereen.div04@pec.mise.gov.it - marilena.barbato@mise.gov.it

**Ministero dell'Ambiente e della Tutela del Territorio e del Mare**  
Direzione generale per la crescita sostenibile e la qualità dello sviluppo  
cress@pec.minambiente.it

**Terna S.p.A. Corporate Affairs - Gestione Processi Istituzionali Autorizzazioni e Concertazione**  
autorizzazioniconcertazione@pec.terna.it - filippo.radunanza@terna.it

**Comune di Montecorvino Rovella**  
protocollo@pec.comune.montecorvinorovella.sa.it

**Comune di Battipaglia**  
protocollo@pec.comune.battipaglia.sa.it

**Comune di Eboli**  
comune@pec.comune.eboli.sa.it

**Comune di Campagna**  
protocollo@pec.comune.campagna.sa.it - segreteria@pec.comune.campagna.sa.it

**Oggetto: Posizione n.EL-435 – procedimento per l'autorizzazione alla costruzione ed all'esercizio dell'interconnessione 150 kV SE Montecorvino - CP Campagna e demolizione dell'elettrodotto aereo Montecorvino-Campagna.**

Con riferimento all'oggetto e alla documentazione inviata dal MISE, acquisita al Prot.Gen. dell'Ente il 24/01/2020 con il n. 202000006294, la presente per comunicare alle SLL che Questo Ente, ai sensi dell'art.3 comma 4 del Regolamento Regione Campania n.5/2011, "dichiara la coerenza alle strategie a scala sovra provinciale individuate dall'amministrazione regionale e alla propria programmazione socio economica, anche in riferimento al piano territoriale regionale", per i progetti che comportano variante agli strumenti urbanistici vigenti, previo accertamento di "conformità alle leggi e regolamenti e agli eventuali strumenti urbanistici e territoriali sovra ordinati e di settore", che l'amministrazione precedente avrà cura di effettuare, in ottemperanza al comma 1 del richiamato art.3 RegRegCampania n.5/2011.

Pertanto si potrà avviare il procedimento per l'emissione di un eventuale parere di coerenza su interventi in variante urbanistica, all'esito delle verifiche che i Comuni interessati dovranno svolgere, così come richiesto anche nella nota ministeriale.

Restando in attesa dell'esito di tale verifica, disponibili a confronti ed ulteriori approfondimenti, l'occasione è gradita per porgere distinti saluti.

La Responsabile del Servizio

*arch. Ivonne de Notaris*

documento firmato digitalmente ai sensi del D.Lgs.82/2005 e ss.mm.ii.



Il Dirigente

*dott. Ciro Castaldo*

documento firmato digitalmente ai sensi del D.Lgs.82/2005 e ss.mm.ii.



## AREA TECNICA

## AL MINISTERO DELLO SVILUPPO ECONOMICO

Direzione Generale per le Infrastrutture  
e la Sicurezza dei Sistemi Energetici e Geominerari  
Divisione V – Regolamentazione delle Infrastrutture Energetiche  
*c.a. Responsabile del Procedimento*  
*Dott.ssa Marilena Barbaro*  
PEC: dgisseg.div05@pec.mise.gov.it

AL MINISTERO PER I BENI CULTURALI  
E LE ATTIVITA' CULTURALI E PER IL TURISMO

Soprintendenza Archeologica Belle Arti e Paesaggio  
per le Province di Salerno e Avellino  
PEC: mbac-sabap-sa@mailcert.beniculturali.it

e p.c.

Società TERNA Rete Elettrica Nazionale SpA  
PEC: autorizzazioniconcertazione@pec.terna.it

**OGGETTO: EL 435 a 150 KV "SE Montecorvino – CP Campagna" e demolizione dell'elettrodotto aereo "Montecorvino – Campagna", nei Comuni di Montecorvino Rovella, Battipaglia, Eboli e Campagna, in Provincia di Salerno.**

In riferimento all'oggetto, i sottoscritti funzionari, ognuno per le proprie competenze,

Visti:

- il progetto di che trattasi;
- la comunicazione di avvio del procedimento del MISE con l'allegata scheda sintetica del progetto, prot. 1588 del 24.01.2020;
- la nota della Soprintendenza Archeologica Belle Arti e Paesaggio per le Province di Salerno e Avellino, prot. 2928 del 10.02.2020;
- la informativa sull'iter procedurale e richiesta di completamento pareri del MISE, prot. 648 del 11.01.2021;

Preso atto del verbale della Commissione Locale per il Paesaggio del 09.03.2021, che esprime favorevole *in quanto l'intervento proposto sarà completamente interrato e saranno demoliti gli attuali sostegni, pertanto la Commissione ritiene che tale intervento vada ad annullare completamente l'impatto sul paesaggio;*

**esprimono**

- 1) Parere favorevole ai fini della verifica di conformità urbanistica, ritendo l'intervento di realizzazione del nuovo elettrodotto interrato su sede stradale, ed il successivo smantellamento dell'esistente rete elettrica aerea, compatibile con le norme del Programma di Fabbricazione e del regolamento edilizio vigenti;



**AREA TECNICA**

- 2) Nulla osta ai fini paesaggistici per l'intervento di smantellamento dell'elettrodotto aereo esistente in quanto compatibile con il contesto, e per l'intervento di nuova realizzazione lungo la sede stradale esclusa da vincoli.

Il presente parere è soggetto alle seguenti prescrizioni:

- a) Comunicazione preventiva inizio lavori;
- b) Completo ripristino dello stato dei luoghi;
- c) Completa rimozione delle opere fuori terra.

**Montecorvino Rovella, 25.03.2021**

**Il Capo Area Tecnica 1**  
**Arch. Giovanni Peduto**



**Il Capo Area Tecnica 2**  
**Ingr. Paolo Carrafiello**

**CITTA' DI BATTIPAGLIA**

(Provincia di Salerno)

Medaglia d'argento al merito civile

SETTORE TECNICO ED URBANISTICO

Piazza Aldo Moro – 84091 Battipaglia (SA) – Tel. 0828/677

PEC: protocollo@pec.comune.battipaglia.sa.it

Al **MINISTERO dello SVILUPPO ECONOMICO**  
Direzione Generale per le Infrastrutture e  
la Sicurezza dei Sistemi Energetici  
e Geominerari  
via Molise n°2

00187 ROMA

trasmessa a mezzo pec: dgisseg.div05@pec.mise.gov.it



OGGETTO: Procedimento per l'Autorizzazione, ai sensi dell'art.1-sexies del decreto legge 29 agosto 2003, n°239 convertito, con modificazioni, dalla L. 27 ottobre 2003, n°290 e s.m.i., alla costruzione ed all'esercizio dell'interconnessione 150 kV SE Montecorvino – CP Campagna e demolizione dell'elettrodotto aereo Montecorvino – Campagna.  
Interventi nei comuni di Montecorvino Rovella, Battipaglia, Eboli e Campagna (Sa) nella Regione Campania.  
Posizione n° EL-435.  
**PARERE DI CONFORMITÀ URBANISTICA\_**

Esaminata l'ipotesi di intervento ed oggetto di richiesta, ed ai soli fini urbanistici, si è rilevato che il tracciato di progetto percorre in direzione Ovest-Est la fascia pedemontana del territorio comunale.

Lo sviluppo, a partire dalla S.S. 18, è previsto seguendo attuali ed esistenti tracciati viari, alcuni dei quali sono sedi di importanti flussi veicolari; altri si incuneano all'interno dell'edificato urbano, densamente antropizzato, con rilevante presenza di sottoservizi.

Sotto l'aspetto urbanistico, il tracciato arriva ed ha come destinazione aree periferiche e residuali del territorio comunale, e come tali ricadenti in zona "E-agricola" nel vigente strumento urbanistico.

Attraversando le aree urbane, vengono interessate porzioni del territorio ricadenti in zone omogenee classificate di tipo "B" e "C", ai sensi del D.M. 1444/68. All'interno di tali agglomerati, le aree in prossimità dell'attraversamento del fiume Tusciano, ricadono nel Piano Stralcio dell'Autorità di Bacino Destra Sele (ora Autorità di Bacino Distretto Idrografico appennino Meridionale), in zone classificate da P1 a P4 e da R1 a R4.

Tanto premesso, **ed ai soli fini urbanistici**, si esprime parere favorevole, previo nulla osta della competente Autorità di Bacino, fatta salva e sotto riserva di esprimere parere sulla realizzabilità dell'opera in sede di Conferenza dei Servizi, così come anticipato con nota del Ministero delle Infrastrutture e dei Trasporti prot. n°0001364 del 29.01.2020.

Dalla Residenza Municipale

il Responsabile P.O.  
Viabilità ed Infrastrutture

Giuseppe Vece



il Dirigente  
Carmine Salerno

Carmine Salerno



# CITTÀ DI BATTIPAGLIA

(Provincia di Salerno)

*Medaglia d'argento al merito civile*

SETTORE TECNICO E GOVERNO DEL TERRITORIO

SERVIZIO URBANISTICA / S.U.E.

Piazza Aldo Moro - 84091 Battipaglia (SA) - Tel. 0828/677111

PEC: [protocollo@pec.comune.battipaglia.sa.it](mailto:protocollo@pec.comune.battipaglia.sa.it)

Prot. n° 19151 del 10/03/2021

Spett.li

**TERNA Spa**

[autorizzazioniconcertazione@pec.terna.it](mailto:autorizzazioniconcertazione@pec.terna.it)

E p.c.

**Soprintendenza A.B.A.P. per le province di Salerno ed Avellino**

[mbac-sapab-sa@mailcert.beniculturali.it](mailto:mbac-sapab-sa@mailcert.beniculturali.it)

**OGGETTO:** EL-435 Interconnessione a 150 kV "SE Montecorvino - CP Campagna"

Riscontro richiesta prot. 17444 del 03/03/2021

In riscontro alla VS richiesta prot. 17444 del 03/03/2021, pervenuta a questo Ente con prot. n. 17620 del 04/03/2021, si comunica che le opere oggetto di autorizzazione alla costruzione ed esercizio per l'impianto interconnessione a 150 kV in oggetto, per la parte attraversante il territorio del comune di Battipaglia **non ricadono in area tutelata paesaggisticamente** in quanto:

- esterne all'area tutelata ex art. 136 D.Lgs. 42/2004 e s.m.i. (vincolo apposto giusto D.M. 22/07/1968)
- escluse dal vincolo ex art. 142 comma 1 lett. c del D.Lgs. (150 m dalle sponde del fiume Tusciano) ai sensi del comma 2, lett. a) del medesimo articolo (zona "B" di P.R.G.).

Le stesse pertanto non necessitano di autorizzazione paesaggistica rilasciata da questo Comune. Cordiali saluti,

**Il Responsabile APO  
Urbanistica / S.U.E.  
ing. C. Potolocchio**

**Il Responsabile APO  
Infrastrutture Viarie  
ing. G. Vece**

**Il Dirigente S.T.G.T.  
ing. C. Salerno**







## Comune di Eboli

AREA P.O. LAVORI PUBBLICI E PATRIMONIO  
AREA P.O. URBANISTICA ED EDILIZIA

prot 49792 del 09/11/2020

### MiSe Ministero dello Sviluppo Economico

DG per le Infrastrutture e la Sicurezza dei  
Sistemi Energetici e Geominerari (ex DGMEREEN)  
Divisione V– Regolamentazione delle infrastrutture energetiche

PEC [dgisseg.divo5@pec.mise.gov.it](mailto:dgisseg.divo5@pec.mise.gov.it)

### Ministero dell'ambiente e della Tutela del Territorio E Del Mare

DG per la crescita sostenibile e la qualità dello sviluppo

PEC [CRESS@PEC.minambiente.it](mailto:CRESS@PEC.minambiente.it)

### TERNA spa

Gestione Processi Istituzionali - Autorizzazioni e Concertazione

PEC [autorizzazioniconcertazione@pec.terna.it](mailto:autorizzazioniconcertazione@pec.terna.it)

**OGGETTO. AUTORIZZAZIONE ALLA COSTRUZIONE E ALL'ESERCIZIO DALLA INTERCONNESSIONE 150KV SE MONTECORVINO - CP CAMPAGNA E DEMOLIZIONE DELL'ELETTRODOTTO AEREO ESISTENTE MONTECORVINO – CAMPAGNA.  
PARERE URBANISTICO e PAESAGGISTICO**

Premesso che con nota prot. n.1588 del 24/01/2020, acquisita al prot. n.3930 del 24/01/2020, il Ministero dello Sviluppo Economico Direzione Generale per le Infrastrutture e la Sicurezza dei Sistemi Energetici e Geominerari ha comunicato l'avvio del procedimento e indetto la conferenza di servizi decisoria semplificata in modalità asincrona, richiedendo ai comuni in indirizzo, *parere paesaggistico* e *parere motivato ai fini della verifica di conformità urbanistica*, nonché altri eventuali pareri o nulla osta per i quali l'ente locale abbia competenza.

- che il progetto di intervento proposto prevede:

*a) la realizzazione di un nuovo elettrodotto in cavo interrato (tensione 150 kV) che collegherà l'esistente "Stazione Elettrica Montecorvino" alla "Cabina Primaria Campagna", per una lunghezza complessiva di circa 18 km, interessando i comuni di Montecorvino Rovella, Battipaglia, Eboli e Campagna.*

*b) la successiva dismissione e demolizione dell'esistente collegamento aereo 150 kV Montecorvino-Campagna che attraversa le zone agricole e collinari del territorio comunale in loc. Cava di Pietra, Sant'Antonio, Elmice e Timpone Cuccaro, verso Olevano sul Tusciano. Saranno demolite circa 15 km di linee aeree (n.70 sostegni) in parte ubicate nel Parco Regionale dei Monti Picentini e quindi in area ssogettata a vincolo paesaggistico.*

Considerato che l'elettrodotto di nuova realizzazione, per il tratto di interesse, si sviluppa completamente sulla sede stradale esistente lungo la SS.19 fino all'incrocio con via Sandro Pertini,



# Comune di Eboli

AREA P.O. LAVORI PUBBLICI E PATRIMONIO  
AREA P.O. URBANISTICA ED EDILIZIA

lungo via D. L. Sturzo e via M. Mangrella, fino alla rotatoria San Giovanni e lungo la SS.19 verso Battipaglia.

Visti il Dpr 31 del 13/02/2017 Allegato A - contenente la definizione degli interventi ed opere in aree vincolate esclusi dalla Autorizzazione paesaggistica, ed in particolare i punti:

*A.15. fatte salve le disposizioni di tutela dei beni archeologici nonché le eventuali specifiche prescrizioni paesaggistiche relative alle aree di interesse archeologico di cui all'art. 149, comma 1, lettera m) del Codice, la realizzazione e manutenzione di interventi nel sottosuolo che non comportino la modifica permanente della morfologia del terreno e che non incidano sugli assetti vegetazionali, quali: volumi completamente interrati senza opere in soprasuolo; condotte forzate e reti irrigue, pozzi ed opere di presa e prelievo da falda senza manufatti emergenti in soprasuolo; impianti geotermici al servizio di singoli edifici; serbatoi, cisterne e manufatti consimili nel sottosuolo; tratti di canalizzazioni, tubazioni o cavi interrati per le reti di distribuzione locale di servizi di pubblico interesse o di fognatura senza realizzazione di nuovi manufatti emergenti in soprasuolo o dal piano di campagna; l'allaccio alle infrastrutture a rete. Nei casi sopraelencati è consentita la realizzazione di pozzetti a raso emergenti dal suolo non oltre i 40 cm;*

...

*A.24. installazione o modifica di impianti delle reti di comunicazione elettronica o di impianti radioelettrici, di cui all'art. 6, comma 4, del decreto-legge 12 settembre 2014, n. 133, convertito, con modificazioni, dalla legge 11 novembre 2014, n. 164, nonché smantellamento di reti elettriche aeree.*

Richiamati gli art.146 del D.Lgs.42/2004 ed il D.Lgs. n.127/2016 art.6 che prevede che il parere ai fini paesaggistici deve essere acquisito direttamente nell'ambito della conferenza di servizi ministeriale, che costituisce procedura autonoma e alternativa rispetto al procedimento di autorizzazione paesaggistica;

- le Norme tecniche del Piano Regolatore vigente in particolare gli artt.10, 15 e 51;
- il Regolamento edilizio – art.57 sulle infrastrutture e gli impianti a rete;
- l'art.146 del D.Lgs.42/2004 relativamente al vincolo paesaggistico insistente su parte delle aree oggetto di intervento;

i sottoscritti funzionari, ciascuno per le proprie competenze

## ESPRIMONO

1) parere favorevole *ai fini della verifica di conformità urbanistica* ritenendo l'intervento di realizzazione del nuovo elettrodotto interrato su sede stradale ed il successivo smantellamento dell'esistente rete elettrica aerea compatibile con le norme del Piano Regolatore e del Regolamento Edilizio vigente;

2) nulla osta *ai fini paesaggistici* per l'intervento di smantellamento dell'elettrodotto aereo esistente, in quanto compatibile con il contesto e l'intervento di nuova realizzazione lungo la sede stradale, esclusa dal vincolo.

Il parere favorevole espresso è soggetto alle seguenti prescrizioni:



# Comune di Eboli

AREA P.O. LAVORI PUBBLICI E PATRIMONIO  
AREA P.O. URBANISTICA ED EDILIZIA

- 1) comunicazione preventiva dell'inizio dei lavori al Comando di Polizia Municipale e all'Ufficio Manutenzione;
- 2) completo ripristino della sede stradale oggetto di attività di scavo, delle opere d'arte, dei sottoservizi eventualmente danneggiati e della segnaletica stradale;
- 2) completa rimozione delle opere fuori terra nelle aree assoggettate a vincolo paesaggistico.

IL RESPONSABILE AREA PO  
LAVORI PUBBLICI e PATRIMONIO

ing. Lucia ROSSI

IL RESPONSABILE AREA PO  
URBANISTICA ed EDILIZIA F.F.

ing. Cosimo POLITO

Conformità\_Pare Urbanistico\_TERNA



## CITTA' DI CAMPAGNA

(prov. di Salerno)

Medaglia d'Oro al Merito Civile



21 novembre 2005  
per l'opera di ricostruzione post sisma 23.11.1980

25 settembre 2006  
per l'aiuto umanitario prestato agli Ebrei li internati (1940 - 1943)

### - AREA URBANISTICA - EDILIZIA RICOSTRUZIONE PATRIMONIO

Spett.le MINISTERO DELLE INFRASTRUTTURE E DEI TRASPORTI  
Div. III – Dipartimento per le Infrastrutture  
Pec: [dg\\_prog-div3@pec.mit.gov.it](mailto:dg_prog-div3@pec.mit.gov.it)

MINISTERO DELLO SVILUPPO ECONOMICO  
Div. IV – Infrastrutture e sistemi di rete  
Pec: [dgisseg.div05@pec.mise.gov.it](mailto:dgisseg.div05@pec.mise.gov.it)

MINISTERO DELL'AMBIENTE E DELLA  
TUTELA DEL TERRITORIO E DEL MARE  
Direzione generale per la crescita sostenibile e la  
qualità dello sviluppo  
Pec: [cress@pec.minambiente.it](mailto:cress@pec.minambiente.it)

Referente per la società TERNA Rete Italia Spa  
Corporate Affairs – Gestione Processi Istituzionali  
Autorizzazioni e Concertazione  
[autorizzazioniconcertazione@pec.terna.it](mailto:autorizzazioniconcertazione@pec.terna.it)

**OGGETTO:** INTERCONNESSIONE A 150 kV “SE MONTECORVINO – CP CAMPAGNA” E DEMOLIZIONE DELL'ELETTRODOTTO AEREO MONTECORVINO – CAMPAGNA DI TERNA RETE ITALIA SPA — CONFERENZA DEI SERVIZI SEMPLIFICATA - COMUNICAZIONE PARERE DI COMPETENZA - POSIZIONE EL-435

**VISTA** la comunicazione di avvio del procedimento di indizione della Conferenza di servizi acquisita al prot. 1947 del 24.01.2020 per l'approvazione del progetto presentato dalla Società TERNA Rete Italia Spa;

**VISTO** il progetto di “Interconnessione a 150 kV “SE Montecorvino – CP Campagna” e demolizione dell'elettrodotto aereo Montecorvino – Campagna” prot.n.3241 del 07.02.2020;

**VISTA** la Delibera di Consiglio Comunale n. 32 del 19.07.2012, avente per oggetto “Piano Urbanistico Comunale (PUC) :Adozione ex art.24 L.R.C. n.16/2004”;

**VISTO** il Decreto del Presidente della Provincia di Salerno n. 35 del 08 luglio 2013, pubblicato sul BURC n. 43 del 05 agosto 2013;

**VISTO** il parere favorevole della Commissione Locale per il Paesaggio (C.L.P) nella seduta del 18/02/2021 Verbale n.43/2021;

**VISTI** gli atti d'Ufficio;

**VISTO** l'art. 107 del Decreto Legislativo 267/2000;

**IL RESPONSABILE AREA**  
**URBANISTICA EDILIZIA RICOSTRUZIONE PATRIMONIO**

esprime *parere favorevole dal punto di vista urbanistico* sul progetto di "Interconnessione a 150 kV "SE Montecorvino – CP Campagna" e demolizione dell'elettrodotto aereo Montecorvino – Campagna".

**IL RESPONSABILE URBANISTICA**  
**EDILIZIA RICOSTRUZIONE e RICOSTRUZIONE**  
**Arch. Mira NORMA**





# CITTA' DI CAMPAGNA

(prov.di Salerno)

Medaglia d'Oro al Merito Civile



21 novembre 2005  
per l'opera di ricostruzione post sisma 23.11.1980

25 settembre 2006  
per l'aiuto umanitario prestato agli Ebrei li internati (1940 - 1943)

## AREA TECNICA SETTORE LL.PP - MANUTENZIONE - SERVIZI (ATTIVITA' PAESAGGISTICA)

Spett.le: MINISTERO DELLO SVILUPPO ECONOMICO  
Div. IV - Infrastrutture e sistemi di rete  
Pec: [dgisseg.div05@pec.mise.gov.it](mailto:dgisseg.div05@pec.mise.gov.it)

MINISTERO DELL'AMBIENTE E DELLA  
TUTELA DEL TERRITORIO E DEL MARE  
Direzione generale per la crescita sostenibile e  
la qualità dello sviluppo  
Pec: [cress@pec.minambiente.it](mailto:cress@pec.minambiente.it)

Referente per la società TERNA Rete Italia Spa  
Corporate Affairs - Gestione Processi Istituzionali  
Autorizzazioni e Concertazione  
[autorizzazioniconcertazione@pec.terna.it](mailto:autorizzazioniconcertazione@pec.terna.it)

Soprintendenza Archeologia, belle arti e paesaggio  
per le province di Salerno e Avellino  
[mbac-sabap-sa@mailcert.beniculturali.it](mailto:mbac-sabap-sa@mailcert.beniculturali.it)

OGGETTO: Interconnessione a 150 kV "SE Montecorvino - CP Campagna" e demolizione dell'elettrodotto aereo Montecorvino - Campagna di TERNA Rete Italia Spa - Comunicazione Parere Commissione Locale per il Paesaggio.

### IL RESPONSABILE

In riferimento alla richiesta di parere Paesaggistico presentata dalla Società TERNA Rete Italia Spa per l'Interconnessione a 150 kV "SE Montecorvino - CP Campagna" e demolizione dell'elettrodotto aereo Montecorvino - Campagna;

### COMUNICA

che la Commissione Locale per il Paesaggio (C.L.P) nella seduta del 18/02/2021 Verbale n.43/2021 ha esaminato la pratica esprimendo il seguente parere:

***"La commissione, esaminata la pratica esprime parere favorevole".***

Cordiali saluti.



Il Responsabile  
dell'Attività Paesaggistica  
Ing. Antonio SORIA



## Autorità di Bacino Distrettuale dell'Appennino Meridionale

SETTORE COMPATIBILITÀ IDROGEOLOGICA STRUTTURE INFRASTRUTTURE E PIANIFICAZIONE SOTTORDINATA

N.B.: Protocollo e data in filigrana

Rif. int. 2020\_1682\_TERNA (SE Montecorvino - CP Campagna)

Vs. rif. prot. n. 1588 del 24/01/2020

### Al Ministero dello Sviluppo Economico

Ex D.G. per il mercato elettrico, le rinnovabili  
e l'efficienza energetica, il nucleare  
Div. IV - Infrastrutture e sistemi di rete

*dgmereen.div04@pec.mise.gov.it*

p.c.

### Al Ministero dell'Ambiente e della Tutela del Territorio e del Mare

Direzione generale per la crescita sostenibile e  
la qualità dello sviluppo

*cress@pec.minambiente.it*

### Al Referente per la Società Terna S.p.A.

Corporate Affairs - Gestione Processi Istituzionali

*autorizzazioneconcertazione@pec.terna.it*

**Oggetto:** Posizione n. **EL-435** - *Autorizzazione, ai sensi dell'articolo 1-sexies del decreto legge 29 agosto 2003, n. 239, convertito, con modificazioni, dalla legge 27 ottobre 2003, n. 290, e s.m.i., alla costruzione ed all'esercizio dell'interconnessione 150 kV SE Montecorvino - CP Campagna e demolizione dell'elettrodotto aereo Montecorvino - Campagna. Interventi nei Comuni di Montecorvino Rovella, Battipaglia, Eboli e Campagna (SA) nella Regione Campania. - PARERE*

Premesso, che con D.Lgs. 152/2006 e s.m.i. sono state soppresse le Autorità di Bacino, di cui alla L. 183/89, e contestualmente istituite le Autorità di bacino distrettuali, tra le quali la scrivente, relativa al Distretto Idrografico dell'Appennino Meridionale, e che l'esame istruttorio delle istanze di parere formulate a questa Autorità è condotto con riferimento ai vigenti piani stralcio per l'assetto idrogeologico, redatti dalle suddette ex Autorità di Bacino, per lo specifico ambito territoriale (Unit of Management - UoM) in cui ricade l'intervento, nonché ai piani di gestione distrettuali delle acque e del rischio di alluvioni.

Tanto premesso, con riferimento all'oggetto ed alla documentazione reperita c/o il link reso disponibile da codesto Ente ed indicato nella nota a margine evidenziata, acquisita al prot. n. 1682 del 27/01/2020, la scrivente Autorità di Bacino distrettuale rappresenta quanto segue:

- ✓ il progetto in esame attiene alla costruzione di un nuovo collegamento in cavo interrato a 150kV tra la Stazione Elettrica "Montecorvino Rovella" e la "Cabina Primaria di Campagna" ed alla demolizione della linea aerea a 150kV esistente;
- ✓ nell'ambito del Piano Stralcio per l'Assetto Idrogeologico [PSAI] dell'ex Autorità di Bacino Regionale Campania Sud ed Interregionale per il Bacino Idrografico del fiume Sele, l'intervento ricade in aree perimetrate a Pericolosità da Frana *P1 - Moderata* ed in aree a Pericolosità Potenziale da frana *P\_utr1*, *P\_utr2* e *P\_utr5*, in area Rischio da Frana *R1-Moderato* ed in aree a Rischio Potenziale da frana *R\_utr1*, *R\_utr2* e *R\_utr5*, inoltre in corrispondenza dell'attraversamento del fiume Tusciano il cavidotto interferisce con aree inondabili classificate come *Fascia A*, *Fascia B1*, *Fascia B2*, *Fascia B3* e *Fascia C*, in condizioni di rischio idraulico *R4 - Rischio molto elevato*, *R3 - Rischio elevato*, *R2 - Rischio medio* ed *R1 - Rischio moderato*;

- ✓ gli interventi in progetto, ricadenti nelle richiamate aree perimetrare del PSAI, rientrano tra quelli consentiti dal *Testo unico coordinato delle norme di attuazione dei PSAI relativi ai bacini idrografici regionali in destra e in sinistra Sele ed Interregionale del Fiume Sele* (art. 49 cc. 1 e 5);
- ✓ le suddette norme del PSAI prevedono che (art. 49, c. 3) *nelle aree classificate a pericolosità idraulica gli attraversamenti di impianti a rete in sotterraneo, devono essere realizzati in conformità di quanto previsto al punto 3.2 dell'allegato "C" alle stesse norme e (art. 49, c. 5) nelle aree a pericolosità/rischio da frana molto elevato ed elevato, dovranno essere adottate soluzioni tecnico-costruttive e gestionali mirate a mitigare le condizioni di pericolosità, oltre a soluzioni tecniche atte a ridurre la vulnerabilità delle strutture;*
- ✓ le richiamate norme prescrivono, inoltre, che tutti i progetti relativi agli interventi consentiti, ricadenti in aree a pericolosità/rischio, devono essere corredati da uno studio di compatibilità geologica da redigersi con i contenuti di cui all'art. 51 ed in conformità degli indirizzi e delle indicazioni di cui all'allegato H e uno studio di compatibilità idraulica da redigersi con i contenuti di cui all'articolo 50, ed in conformità degli indirizzi e le indicazioni di cui all'allegato G;
- ✓ le stesse norme stabiliscono che ai *fini della compatibilità, per tutte le nuove attività ed opere, va preliminarmente valutato il livello di "rischio" da essere generato, attraverso gli "Schemi per l'attribuzione dei livelli di rischio di cui all'allegato "B"". Tali valutazioni vanno riportate, a seconda della tipologia di rischio generato, negli studi di compatibilità di cui agli articoli 50 e 51;*
- ✓ la documentazione trasmessa non contiene il prescritto studio di compatibilità idraulica, mentre contiene una *Relazione di inquadramento geologico preliminare* che include informazioni utili a definire un quadro preliminare geologico e geotecnico delle problematiche interessanti le aree di intervento, demandando alle successive fasi di approfondimento progettuale la conoscenza litostratigrafica e geotecnica specifica in sito, attraverso una campagna d'indagini geognostiche di dettaglio.

Per tutto quanto sopra, la scrivente Autorità di bacino distrettuale, per i soli aspetti di propria competenza, esprime parere favorevole al progetto in epigrafe, con la prescrizione di provvedere a valutare:

- a) la compatibilità geologica delle opere interferenti con le aree perimetrare in conformità degli indirizzi ed indicazioni di cui al richiamato allegato H;
- b) la compatibilità idraulica delle opere di attraversamento del fiume Tusciano in conformità degli indirizzi ed indicazioni di cui al richiamato allegato G.

**Il Dirigente del Settore**  
ing. Filippo PENGUE



**Il Segretario Generale**  
Vera CORBELLI



Istruttoria tecnica: ing. C. Forgione





# CONSORZIO DI BONIFICA IN DESTRA DEL FIUME SELE

Corso Vittorio Emanuele, 143 – 84123 SALERNO

Tel. (089) 224800 - Fax (089) 251970

Sito internet: [www.bonificadestrasele.it](http://www.bonificadestrasele.it) e-mail: [dx.sele@virgilio.it](mailto:dx.sele@virgilio.it); Posta certificata: [bonificadestrasele@pec.it](mailto:bonificadestrasele@pec.it)



ENTE CERTIFICATO CON SISTEMA DI GESTIONE PER LA QUALITA' E L'AMBIENTE  
CON CERTIFICATO N° 50 100 12128 E N° 50 100 8098

ASSOCIAZIONE NAZIONALE  BONIFICHE, IRRIGAZIONI  
E MIGLIORAMENTI FONDARI  
*Membro dell'European Union of Water Management Associations*



CONSORZIO DI BONIFICA  
IN DESTRA DEL FIUME SELE

Protocollo GENERALE in Partenza

n. 423 del 23/02/2021

Ministero dello Sviluppo Economico  
Direzione Generale per le Infrastrutture  
e la Sicurezza dei Sistemi Energetici e Geominerari  
Divisione V- Regolamentazione delle infrastrutture energetiche  
[Dgisseg.div05@pec.mise.gov.it](mailto:Dgisseg.div05@pec.mise.gov.it)

OGGETTO: Costruzione ed esercizio dell'interconnessione 159 kV SE Montecorvino – CP Campagna e demolizione dell'elettrodotto aereo Montecorvino – Campagna. Interventi nei comuni di Montecorvino R., Battipaglia, Eboli e Campagna (SA) nella Regione Campania – Parere.

Con note prot. 779 del 24/3/2020 e successiva n. 40 del 11/01/2021, Codesto Ministero ha richiesto il parere conclusivo sul progetto non esecutivo citato in oggetto.

Visti gli elaborati scaricati su apposito link, si è potuto verificare che il costruendo elettrodotto interrato interferisce in più punti con opere consortili, il tutto come si evince dagli allegati elaborati grafici.

Considerato che gli elaborati indicano in modo approssimativo il tracciato dell'elettrodotto, si ritiene di poter rilasciare un "Parere preliminare positivo di massima" e di rilasciare il richiesto "parere conclusivo" solo dopo la trasmissione del progetto esecutivo.

Considerato che tutte le interferenze si riscontrano lungo condotte irrigue consortili, il progetto esecutivo dovrà rispettare le seguenti prescrizioni:

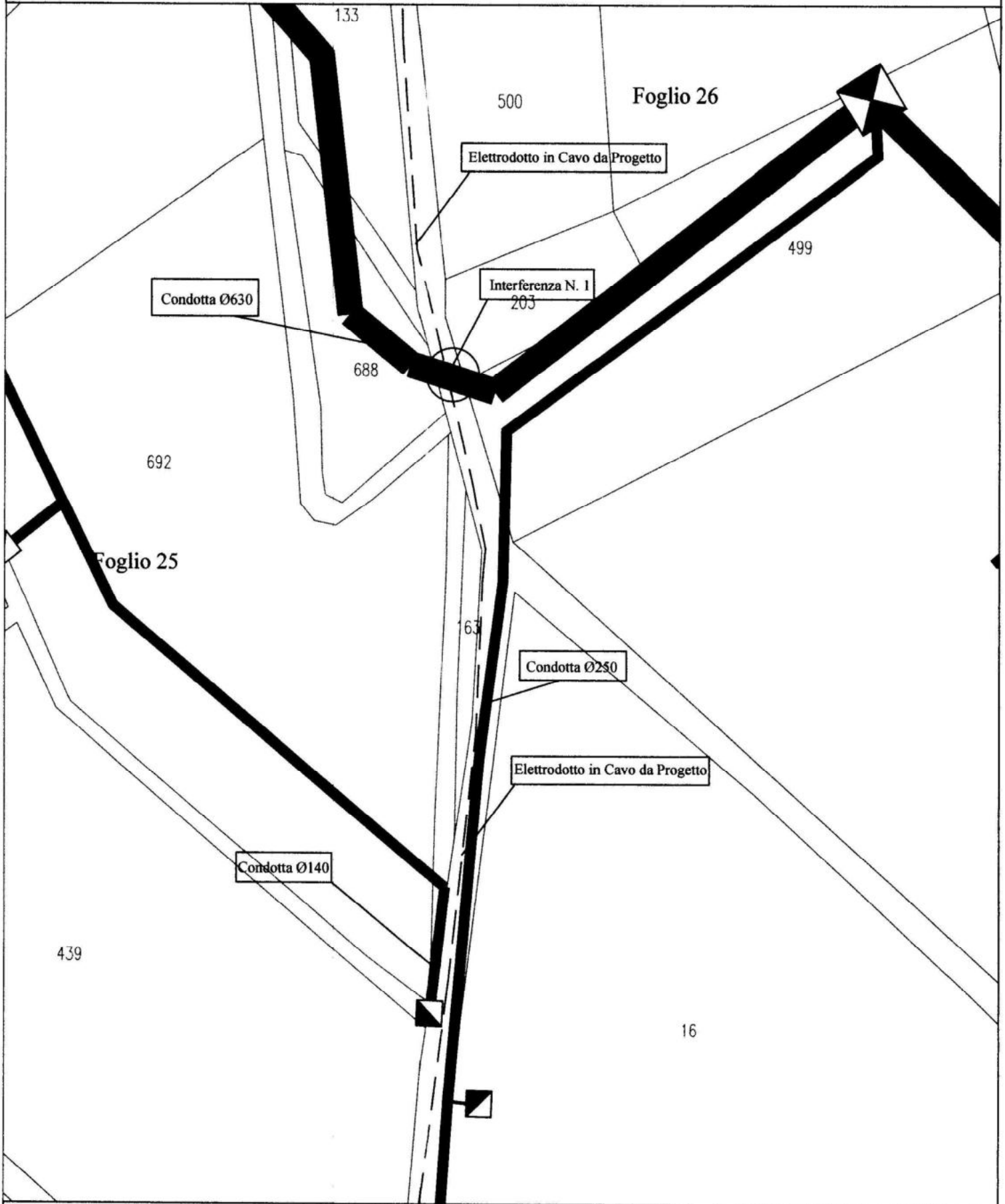
- 1) Nei tratti su Stadio Sant'Anna e su Viale della Libertà in Comune di Battipaglia, non è chiaro l'effettivo tracciato del cavidotto, considerato che su tali tratti è ubicata la condotta consortile Sant'Anna, è necessario acquisire particolari costruttivi in merito all'effettivo tracciato (vedi allegato n. 4).
- 2) Fermo restando la tipologia di protezione del cavo riportata nei grafici, nei punti dove le condotte consortili interferiscono con il cavidotto, quest'ultimo dovrà essere posato ad una profondità di almeno 2,00 metri a partire dalla generatrice inferiore della condotta consortile.

Il Presidente  
(Dot. Vito Basillo)

Allegati:

- Interferenza N.1
- Interferenza N. 2
- Interferenza N. 3
- Interferenza N. 4
- Interferenza N. 5
- Interferenza N. 6

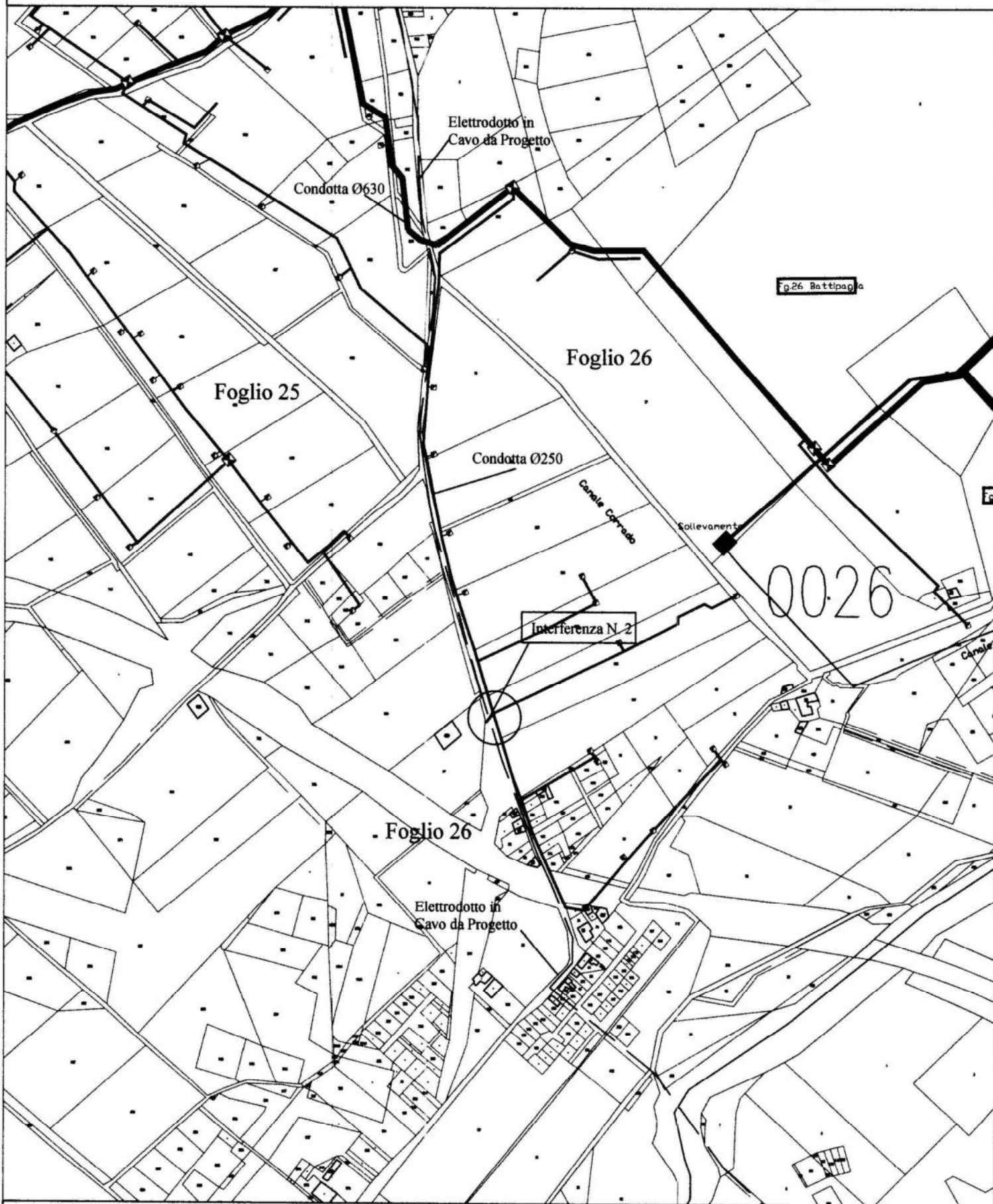
Consorzio di Bonifica in Destra del Fiume Sele - Interferenze con reti condotte irrigue interrate



**Interferenza N. 1**

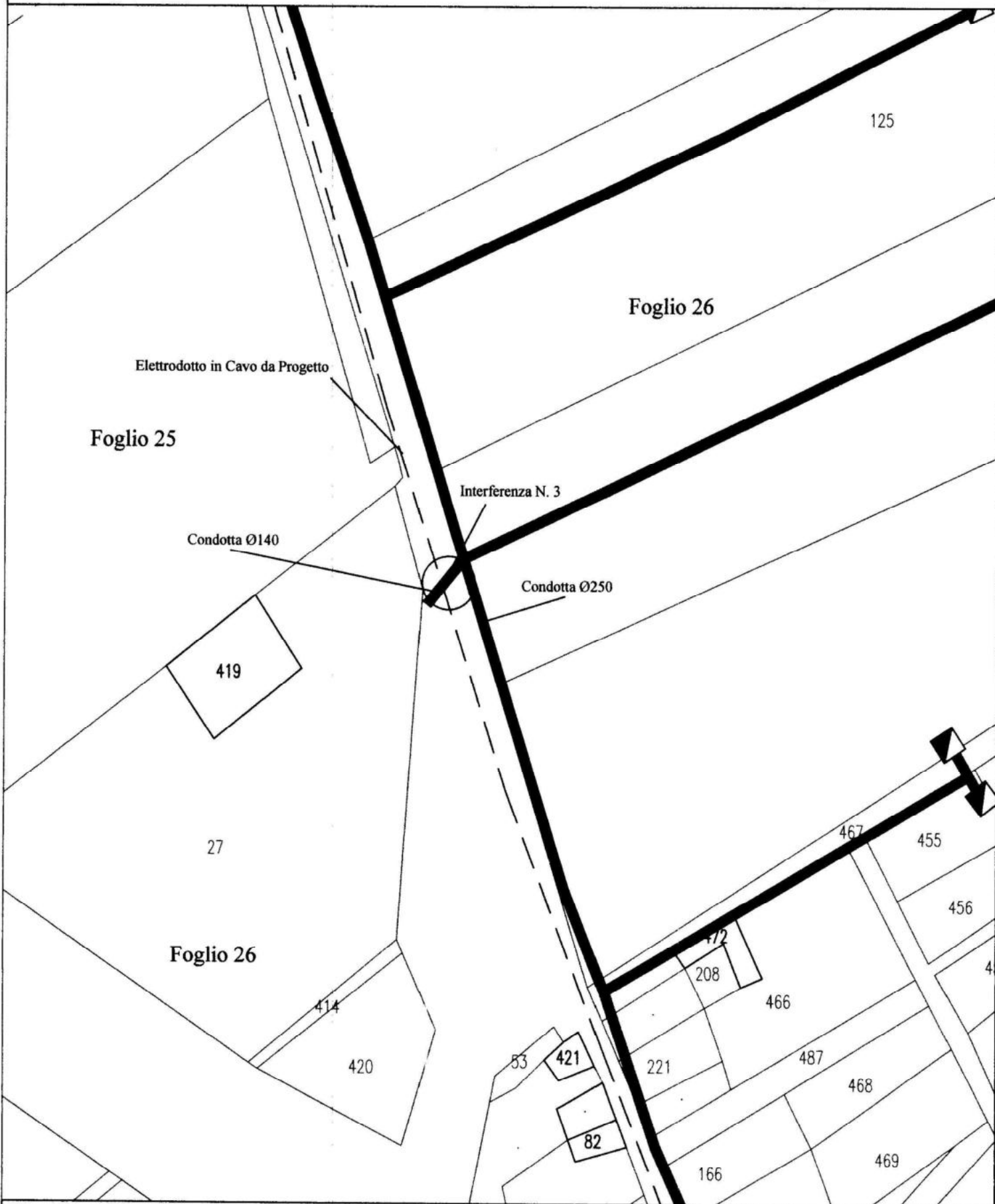
Comune di Battipaglia - foglio 25 particella 688 foglio 26 particella 499 - Condotta Principale Ø630 Impianto Irriguo "Serroni" - all'incrocio tra via Praga e via Serroni Alto S.P.136

Comune di Battipaglia - foglio 25 particella 692 foglio 26 particella 16 - Parallelismo con Condotta Ø140 e con condotta Ø250 Impianto Irriguo "Serroni" - lungo via Serroni Alto S.P.136



**Interferenza n. 2**

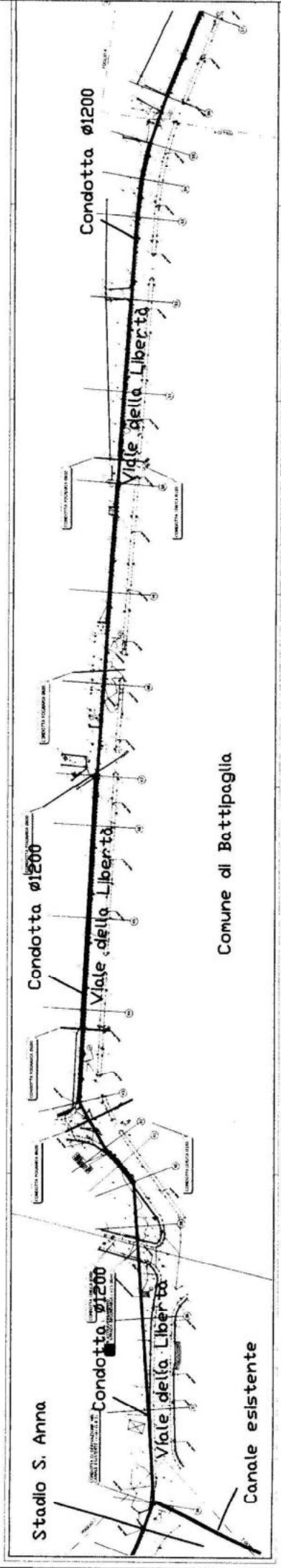
- Intersezione con condotta Ø 140 interrata alla via Serroni Alto S.P. 136 Battipaglia (Sa), particella 1511 del foglio 26
- Presenza di condotta Ø250 interrata parallela alla via Serroni Alto S.P. 136 Battipaglia (Sa) fino a via Padova, lato sx direzione Montecorvino Rovella - Battipaglia



**Interferenza N. 3**

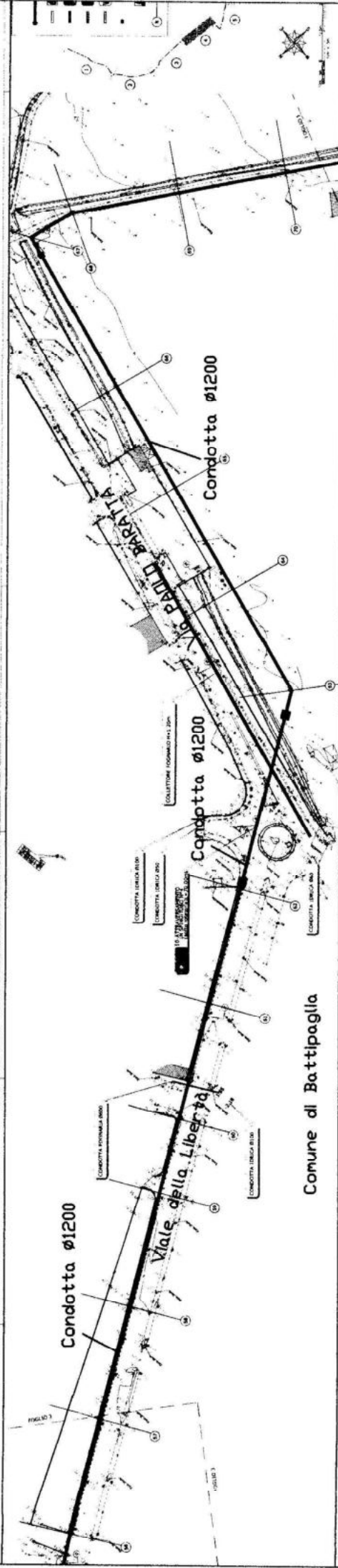
Interferenza N. 1: Comune di Battipaglia - foglio 26 particella 419 - 1510 (ex27) - particella 1557 - Condotta Ø140  
Impianto Irriguo "Serroni" - nei pressi dell'incrocio tra via Serroni Alto S.P.136, via Serroni e via Padova

Consorzio di Bonifica in Destra del Fiume Sele - Interferenze con reti condotte irrigue interratre



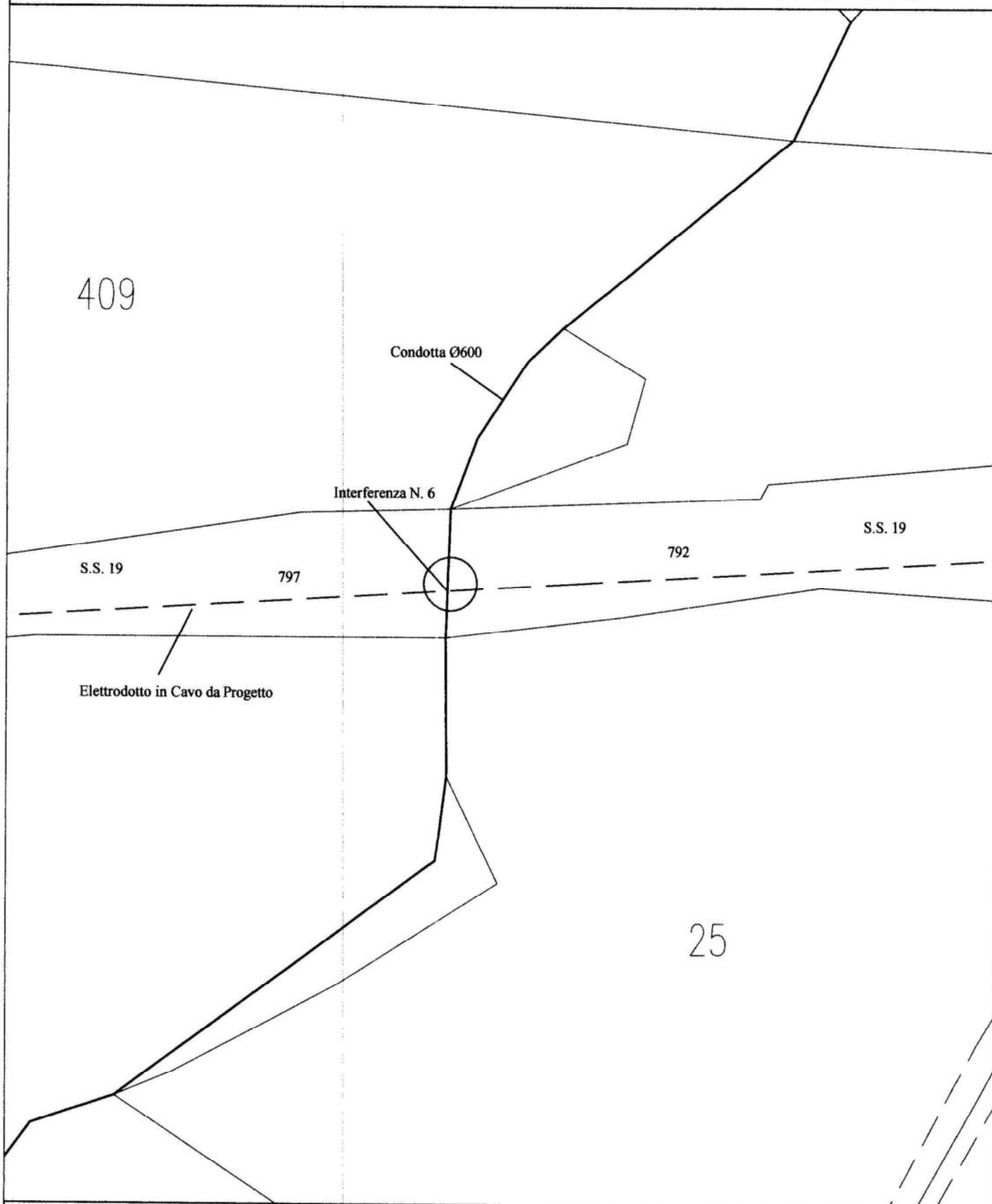
**Interferenza N. 4**  
**PRESENZA DI CONDOTTA**  
Comune di Battipaglia - foglio 16 e 17 - Viale della Libertà - Condotta interconnessione Ø1200 S. Anna

Consorzio di Bonifica in Destra del Fiume Sele - Interferenze con reti condotte irrigue interrate



**Interferenza N. 5**  
**PRESENZA DI CONDOTTA**

Comune di Battipaglia - fogli 2 - 7 - 17 - 19 - 21 - Rotatoria Viale della Libertà - Via Paolo Baratta - Condotta interconnessione Ø1200 S. Anna



**Interferenza N. 6**

Comune di Campagna - foglio 97 particella 797 - 792; S.S. 19 - Condotta Ø600 "Tenza"

Inviata tramite pec

**Spett.le Regione Campania**

Direzione Generale per l'Ambiente e l'Ecosistema  
 Unità Operativa Dirigenziale  
 Valutazioni Ambientali  
 Via De Gasperi, 28 80133 Napoli  
 PEC: [staff.501792@pec.regione.campania.it](mailto:staff.501792@pec.regione.campania.it)

e p.c.

**Spett.le Ministero dello Sviluppo Economico**

Direzione Generale per le Infrastrutture e la Sicurezza sei  
 Sistemi Energetici e Geominerari (ex DGMEREEN) –  
 Divisione IV – Impianti, infrastrutture e sistemi di rete  
 Via Molise, 2- 00187 Roma  
 PEC: [dgmereen.div04@pec.mise.gov.it](mailto:dgmereen.div04@pec.mise.gov.it)

**Spett.le Ministero dell'Ambiente e della Tutela del  
 Territorio e del Mare**

Direzione Generale per la Crescita Sostenibile e la  
 Qualità dello Sviluppo (ex DGRIN)  
 Divisione IV Qualità dello sviluppo/Sezione elettrodotti  
 Via C. Colombo, 44- 00147 Roma  
 PEC: [cress@pec.minambiente.it](mailto:cress@pec.minambiente.it)

**Oggetto: EL-435 “Interconnessione Elettrodotto in cavo a 150 kV “SE Montecorvino – CP  
 Campagna” e demolizione dell’elettrodotto aereo Montecorvino - Campagna”  
 Trasmissione Sentito n. 240 del 4 marzo 2020 del Parco dei Monti Picentini**

Con riferimento all'intervento in oggetto, la scrivente società con nota prot. TERNA/P20200008037 del 05/02/2020 (prot. Regione n.501792 del 06/02/2020) ha presentato a codesto Ente istanza di valutazione appropriata per la valutazione di incidenza ai sensi dell'art. 6 del Regolamento regionale n. 1/2010.

Con nota prot. TERNA/P20200008165 del 05/02/2020 la scrivente società ha provveduto a richiedere al Parco Regionale dei Monti Picentini il parere (sentito) per valutazione di incidenza appropriata ai sensi dell'art.6, del Regolamento regionale Campania n. 1/2010, ai sensi dell'art. 5 comma 7 del DPR 357/1997.

In allegato, si tramette il “Sentito” del Parco Regionale dei Monti Picentini n. 240 del 4 marzo 2020 con il quale lo stesso Ente Parco, a fronte della suddetta richiesta di questa società, ha espresso parere favorevole in merito all'intervento in oggetto.

Distinti saluti.

**Autorizzazioni e Concertazione**  
**Responsabile Unità Centro Sud – Area Tirrenica**  
**Pietro Vicentini**

Firmato digitalmente da

**Pietro Vicentini**

Data e ora della firma:  
 23/03/2020 18:54:46





Prot. 240 Nusco, li 04-3-2020

Alla **TERNA S.p.A.**  
Viale Egidio Galbani n. 70  
00156 ROMA

PEC: autorizzazionieconcertazione@pec.terna.it

**OGGETTO:** SENTITO sulla Valutazione d'incidenza – DPR 357/97 e ss.mm.ii. Regolamento n. 1/2010 della Regione Campania –Progetto “ Interconnessione Elettrodotto in cavo 150KV “SE Montecorvino-CP Campagna” e demolizione dell’elettrodotto aereo Montecorvino-Campagna”- Ditta: TERNA S.p.A. Viale Egidio Galbani n.70 ROMA-

**Premesso che:**

- la ditta di cui in oggetto, ha trasmesso ISTANZA acquisita al protocollo dell’Ente in data 07.02.2020 al n. 154, ai fini del rilascio del sentito ai sensi del DPR 357/97 e ss.mm.ii. Regolamento n. 1/2010 della Regione Campania;
- i comuni di Montecorvino Rovella e Campagna (SA) ricadono nella perimetrazione del Parco Regionale dei Monti Picentini;;
- l’area di intervento ricade nelle area SIC Monti di Eboli, Polveracchio, Monte Boschetiello e Vallone della Caccia di Senerchia (IT8050052) e ara ZPS Picentini (IT8040021);

**Visto ancora:**

- lo studio sulla valutazione di incidenza ambientale redatta ai sensi dell’art. 5 del D.P.R. 357/1997, redatta dall’ing. Leonardo Sblendido;
- il comma 7 dell’art. 5 del DPR 357/97 e il comma 4 dell’art. 1 della L.R. 16/2014 e ss.mm.ii.
- il Regolamento n. 1/2010 della Regione Campania;
- il verbale n. 02 del 27.02.2020 con cui la Commissione di Valutazione di Incidenza ha espresso parere favorevole in ordine al sentito ai sensi del comma 7 dell’art. 5 del DPR 357/97-

**Considerato che** dalla documentazione trasmessa ed esaminata, **si riscontra la compatibilità con le norme di salvaguardia del Parco dei Monti Picentini.**


Per quanto di competenza,

**ESPRIME**

Parere favorevole in ordine al sentito ai sensi del comma 7 dell’art. 5 del DPR 357/97 e del comma 4 dell’art. 1 della L.R. 16/2014 e ss.mm.ii. al progetto “ Interconnessione Elettrodotto in cavo 150KV “SE Montecorvino-CP Campagna” e demolizione dell’elettrodotto aereo Montecorvino- Campagna”- Ditta: TERNA S.p.A. Viale Egidio Galbani n.70 ROMA-

**Il Resp. Del Procedimento**

*Geom. Francesco Della Vecchia*



**Il Responsabile Amministrativo**

*Arch. Dario DELLO BUONO*



**Da:** "Per conto di: info@pec.parcoregionalemontipicentini.it" <posta-certificata@pec.aruba.it>  
**A:** "autorizzazioneconcertazione@pec.terna.it" <autorizzazioneconcertazione@pec.terna.it>  
**Data** mercoledì 4 marzo 2020 - 16:41  
**Oggetto:** POSTA CERTIFICATA: D.P.R. 357/97 - Trasmissione Sentito n. 240 del 04.03.2020

---

### Messaggio di posta certificata

---

Il giorno 04/03/2020 alle ore 16:41:33 (+0100) il messaggio "D.P.R. 357/97 - Trasmissione Sentito n. 240 del 04.03.2020" è stato inviato da "info@pec.parcoregionalemontipicentini.it" indirizzato a:  
autorizzazioneconcertazione@pec.terna.it  
Il messaggio originale è incluso in allegato.  
Identificativo messaggio: opec292.20200304164133.12573.989.1.63@pec.aruba.it

---

### Allegato(i)

dati-cert.xml  
post-cert.eml  
smime.p7s



energy to inspire the world

Prot.: 32/ROS  
Napoli, 12.01.2021

Al  
**Ministero dello Sviluppo  
Economico**

*Ex D.G. per il mercato elettrico,  
le rinnovabili e l'efficienza  
energetica, il nucleare  
Div. IV Infrastrutture e sistemi  
di rete*

*c.a. Dott.ssa Marilena Barbaro  
PEC: dgmereen.div04@pec.mise.gov.it*

Spett.le

**Terna Rete Italia**

Via Aquileia, 8  
80143 - Napoli

PEC: ingegneria@pec.terna.it

e p.c. Alla

**Snam Rete Gas S.p.A.**

Centro di Salerno  
(tel. 089 302108)

*Trasmessa mezzo PEC*

**Rif. Pratica:** DISOCC/SAL/20019

**OGGETTO:** Autorizzazione, ai sensi dell'articolo 1-sexies del decreto legge 29 agosto 2003, n. 239, convertito, con modificazioni, dalla legge 27 ottobre 2003, n. 290, e s.m.i., alla costruzione ed all'esercizio dell'interconnessione 150 kV SE Montecorvino - CP Campagna e demolizione dell'elettrodotto aereo Montecorvino - Campagna. Interventi nei Comuni di Montecorvino Rovella, Battipaglia, Eboli e Campagna (SA) nella Regione Campania.

**POSIZIONE N. EL – 435.**

Interferenze con gasdotti Snam Rete Gas S.p.A.

Con riferimento all'oggetto e facendo seguito alla Vostra nota ricevuta a mezzo PEC in data 11 gennaio scorso, nonché alla precedente nostra comunicazione del 06 febbraio 2020, Vi ribadiamo quanto espressamente comunicato con nota prot. 102/ROS che alleghiamo per un pronto riscontro.

Il Centro Snam Rete Gas S.p.A. di Salerno resta a Vostra disposizione per gli ulteriori eventuali chiarimenti.

Distinti saluti.

All: nota 102/ROS

Distretto Sud Occidentale  
Via del Fiumicello, 7  
80142 - Napoli  
Tel. centralino + 39 081-5697111  
Fax 081-5697209

Snam Rete Gas S.p.A.  
Sede Legale: S. Donato Milanese (MI), P.zza S. Barbara 7  
Capitale sociale Euro 1.200.000.000,00 i.v.  
Codice Fiscale e numero di iscrizione al Registro Imprese di Milano  
n. 10238291008 - R.E.A. Milano n. 1964271  
Partita IVA 10238291008  
Società soggetta all'attività di direzione e coordinamento di Snam S.p.A.  
Società con unico socio



Business Unit Asset Italia  
Trasporto  
Distretto Sud Occidentale

Head  
Gianni Piscitelli



energy to inspire the world

Prot.: *102*/ROS

Al  
**Ministero dello Sviluppo  
Economico**

*Ex D.G. per il mercato elettrico,  
le rinnovabili e l'efficienza  
energetica, il nucleare  
Div. IV Infrastrutture e sistemi  
di rete*

*c.a. Dott.ssa Marilena Barbaro  
PEC: dgmereen.div04@pec.mise.gov.it*

Al  
**Ministero dell'Ambiente e  
della Tutela del Territorio e  
del Mare**

*D.G. per la crescita sostenibile e  
la qualità dello sviluppo*

*PEC: cress@pec.minambiente.it*

Spett.le  
**Terna Rete Italia**  
*Corporate Affairs – Gestione  
Processi Istituzionali  
Autorizzazioni e Concertazioni*

*c.a. Ing. Filippo Radunanza  
PEC: autorizzazioneconcertazione@pec.terna.it*

Napoli, *05/02/2010*

e p.c. Alla  
**Snam Rete Gas S.p.A.**  
Centro di Salerno  
(tel. 089 302108)

*Trasmessa mezzo PEC*

Rif. Pratica: DISOCC/SAL/20019

**OGGETTO:** Autorizzazione, ai sensi dell'articolo 1-sexies del decreto legge 29 agosto 2003, n. 239, convertito, con modificazioni, dalla legge 27 ottobre 2003, n. 290, e s.m.i., alla costruzione ed all'esercizio dell'interconnessione 150 kV SE Montecorvino - CP Campagna e demolizione dell'elettrodotto aereo Montecorvino - Campagna. Interventi nei Comuni di Montecorvino Rovella, Battipaglia, Eboli e Campagna (SA) nella Regione Campania.

**POSIZIONE N. EL – 435.**

Interferenze con gasdotti Snam Rete Gas S.p.A.

Distretto Sud Occidentale  
Via Galileo Ferraris, 66/F  
80142 - Napoli  
Tel. centralino + 39 081-5697111  
Fax 081-5697209  
**Chiama Prima di Scavare numero verde  
(800.900.010)**

Snam Rete Gas S.p.A.  
Sede Legale: S. Donato Milanese (MI), P.zza S. Barbara 7  
Capitale sociale Euro 1.200.000.000,00 i.v.  
Codice Fiscale e numero di iscrizione al Registro Imprese di Milano  
n. 10238291008 - R.E.A. Milano n. 1964271  
Partita IVA 10238291008  
Società soggetta all'attività di direzione e coordinamento di Snam S.p.A.  
Società con unico socio



Con riferimento alla convocazione della Conferenza di Servizi semplificata, Vostra nota prot. U.0001588 del 24 gennaio scorso, riguardanti le opere in oggetto, con la presente Snam Rete Gas, in qualità di soggetto proprietario e gestore dei servizi interferiti (metanodotti ed opere accessorie) comunica il proprio parere positivo di massima, per quanto di competenza, all'approvazione del progetto emarginato a condizione che vengano rispettate le prescrizioni tecniche di seguito riportate.

Al fine di verificare il rispetto della normativa di sicurezza vigente in materia (D.M. 17 Aprile 2008 del Ministero dello Sviluppo Economico), prima dell'inizio dei lavori di posa del cavidotto, nel tratto interferente il nostro impianto in esercizio, il soggetto proponente dovrà fornire alla scrivente Società i disegni di dettaglio (sezioni e planimetrie) dei punti di interferenza descritti nella scheda allegata, per i quali si dovranno effettuare gli opportuni rilievi in loco, congiuntamente ai tecnici della società proponente.

Prima della messa in esercizio del collegamento in cavo interrato, la società proponente, dovrà trasmettere la seguente documentazione:

- Relazione per accoppiamento conduttivo;
- Relazione riportante i calcoli delle tensioni indotte sulle nostre condotte, in condizione di esercizio e di guasto della linea elettrica;
- Tempi di intervento delle protezioni in caso di guasto.

Qualora dallo studio della documentazione sopra elencata risultasse necessario, da parte nostra, realizzare opere di adeguamento ai nostri impianti, gli oneri per la realizzazione di quest'ultimi saranno a carico del soggetto proponente. In tal caso sarà nostra cura inviare, a quest'ultimo, il preventivo di spesa relativo ai lavori di nostra competenza.

Nel ribadire infine che, i nostri impianti sono in pressione ed esercizio, pertanto in prossimità degli stessi, nessun lavoro potrà essere intrapreso senza preventiva formale autorizzazione da parte di Snam Rete Gas S.p.A., cogliamo l'occasione per porgere distinti saluti.

All.: csd

Business Unit Asset Italia  
Trasporto  
Distretto Sud Occidentale



Head  
Orazio Fabio Leoni



<b>Rif. Snam</b>	<b>Metanodotto</b>	<b>NOTE</b>
INT. 1	4300657 – Pot. Der. Per Contursi con Der. Per Battipaglia DN 400 75 bar	Attraversamento S.S. 19 in Comune di Campagna tra BG29 e BG30
INT. 2	4300657 – Pot. Der. Per Contursi con Der. Per Battipaglia DN 400 75 bar	Posizionamento Giunto BG30 su S.S. 19 in Comune di Campagna
INT. 3	14045 - Allacciamento G. & O. De Pisapia Roburgas SpAan Marco Evangelista DN 100 12 bar	Attraversamento e Parallelismo Via Provinciale Galdo – Via Verticelli tra BG32 e C.P. Campagna in Comune di Campagna

A handwritten signature in blue ink, consisting of a large, stylized letter 'P' followed by a long, sweeping horizontal stroke that extends to the right.



Ferrovie dello Stato Italiane  
UA 1722020  
RFI-CPR-DTF\_NA.INGIA001  
17F0200001193

Direzione Produzione  
Direzione Territoriale Produzione Napoli  
S.O. Ingegneria  
Il Responsabile

**MINISTERO DELLO SVILUPPO ECONOMICO**

Ex D.G. per il mercato elettrico, le rinnovabili e l'efficienza energetica, il nucleare

Divisione IV – Impianti, Infrastrutture e sistemi di rete

Via Molise 2 – 00187 ROMA

PEC: [dgmereen.div04@pec.mise.gov.it](mailto:dgmereen.div04@pec.mise.gov.it)

**MINISTERO DELL'AMBIENTE E DELLA TUTELA DEL TERRITORIO E DEL MARE**

Direzione generale per la crescita sostenibile e la qualità dello sviluppo

Via C.Colombo 44 – 00147 ROMA

PEC: [CRESS@PEC.minambiente.it](mailto:CRESS@PEC.minambiente.it)

**p.c. Società Terna S.p.A.**

Corporate Affairs – Gestione processi Istituzionali

Autorizzazioni e Concertazione

Via E. Galbani 70 – 00156 ROMA

PEC: [autorizzazioneconcertazione@pec.terna.it](mailto:autorizzazioneconcertazione@pec.terna.it)

**Oggetto: Conferenza di Servizi ai sensi dell'articolo 14-ter della legge 7 agosto 1990, n.241 – Decisoria semplificata asincrona.**

Autorizzazione alla costruzione ed all'esercizio dell'interconnessione 150kV SE Montecorvino - Cp Campagna e demolizione dell'elettrodotto aereo Montecorvino - Campagna. Interventi nei Comuni di Montecorvino Rovella, Battipaglia, Eboli e Campagna (SA) nella Regione Campania.

**Posizione n. EL-435**

In riferimento alla nota protocollo n. 1588 del 24/01/2020 – AOO\_ENE – AOO\_Energia EL-435 d'indizione della conferenza dei Servizi indicata in oggetto, si rappresenta che a seguito dell'esame degli elaborati della documentazione tecnica, per quanto di competenza, si esprime parere di massima favorevole alla fattibilità degli interventi.

Si ritiene di evidenziare che ogni definitiva autorizzazione, da parte di questa Direzione Territoriale Produzione Napoli – S.O. Ingegneria è subordinata alla presentazione e all'esame del progetto esecutivo delle opere soggette alle interferenze con gli impianti ferroviari.

Resta inteso che i lavori relativi alle singole interferenze ferroviarie potranno essere realizzati soltanto dopo che il richiedente avrà espletato le consuete pratiche con i competenti uffici di questa Società.

Distinti saluti

Il Responsabile

Marco CERULLO  
*Marco Cerullo*

Piazza della Croce Rossa, 1 - 00161 Roma

Rete Ferroviaria Italiana – Società per Azioni - Gruppo Ferrovie dello Stato Italiane  
Società con socio unico soggetta all'attività di direzione e coordinamento di  
Ferrovie dello Stato Italiane S.p.A. a norma dell'art. 2497 sexies del  
cod. civ. e del D.Lgs. n. 112/2015

Sede legale: Piazza della Croce Rossa, 1 - 00161 Roma  
Cap. Soc. euro 31.528.425.067,00

Iscritta al Registro delle Imprese di Roma —  
Cod. Fisc. 01585570581 e P. Iva 01008081000 - R.E.A. 758300



**Da:** "Per conto di: rfi-dpr-dtp.na.it@pec.rfi.it" <posta-certificata@pec.actalis.it>  
**A:** "autorizzazioneconcertazione@pec.terna.it" <autorizzazioneconcertazione@pec.terna.it>  
**Data** lunedì 17 febbraio 2020 - 14:09  
**Oggetto:** POSTA CERTIFICATA: CONFERENZA DEI SERVIZI AI SENSI DELL'ART. 14-TER DELLA LEGGE 7 AGOSTO 1990 N 241-  
DECISORIA SEMPLIFICATA ASINCRONA [RFI-DPR-DTP\_NA.ING\A0011\P\2020\0001193]

---

### Messaggio di posta certificata

---

Il giorno 17/02/2020 alle ore 14:09:33 (+0100) il messaggio  
"CONFERENZA DEI SERVIZI AI SENSI DELL'ART. 14-TER DELLA LEGGE 7 AGOSTO 1990 N 241- DECISORIA SEMPLIFICATA ASINCRONA  
[RFI-DPR-DTP\_NA.ING\A0011\P\2020\0001193]" è stato inviato da "rfi-dpr-dtp.na.it@pec.rfi.it"  
indirizzato a:  
autorizzazioneconcertazione@pec.terna.it  
Il messaggio originale è incluso in allegato.  
Identificativo messaggio: opec292.20200217140933.46681.495.1.62@pec.actalis.it

---

### Allegato(i)

dati-cert.xml  
post-cert.eml  
smime.p7s





U.O. Service e Patrimonio  
Licenze e Concessioni/FC

Pratica 86/19  
DA CITARE SEMPRE NELLA  
CORRISPONDENZA

Al Ministero dello Sviluppo Economico  
[dgmereen.div.04@pec.mise.gov.it](mailto:dgmereen.div.04@pec.mise.gov.it)

**Oggetto: S.S.19 - Interconnessione elettrodotto sotterraneo a 150Kv SE Montecorvino CP Campagna e demolizione dell'elettrodotto linea aerea Montecorvino Campagna - Conferenza dei Servizi del 13.04.2020.**

In riscontro alla nota relativa alla conferenza dei servizi in oggetto, premesso che dalla documentazione visionata sul supporto magnetico non è possibile evincere con esattezza le aree interessate dai lavori, mentre dalla Relazione Tecnica Generale detti lavori sembrerebbero interferire con la S.S. 19, si esprime per quanto di competenza, parere di massima favorevole a condizione che gli attraversamenti longitudinali e/o trasversali vengano previsti nel progetto che dovrà essere trasmesso a questa Struttura Territoriale secondo quanto prescritto dall'art. 66 del Regolamento di Esecuzione del Codice della Strada e che eventuali opere accessorie necessarie per la realizzazione della rete elettrica, vengono previste nel rispetto delle norme contenute nel Codice della Strada e del Suo Regolamento di Esecuzione.

Si precisa che il presente parere non costituisce titolo autorizzativo alla materiale esecuzione dei lavori in oggetto, che potranno avere luogo solo dopo il rilascio di questa Struttura Territoriale di debito disciplinare regolante le modalità esecutive degli stessi, previa acquisizione del progetto esecutivo completo costituito dalla seguente documentazione debitamente firmato anche dal progettista relativamente alle sole aree e/o strade di interesse Compartimentale:

- relazione tecnica illustrante le opere da eseguire che andranno ad interessare le aree e/o strade statali, nonché le particolarità tecniche comprendenti eventuali opere accessorie o necessarie, con la denominazione della/e statale/i interessata/e nonché le progressive chilometriche in corrispondenza di ciascun attraversamento longitudinale e/o trasversale;

**Struttura Territoriale Campania**

Viale J. F. Kennedy, 25 - 80125 Napoli T [+39] 081 7356111 - F [+39] 081 621411  
Pec [anas.campania@postacert.stradeanas.it](mailto:anas.campania@postacert.stradeanas.it) - [www.stradeanas.it](http://www.stradeanas.it)

**Anas S.p.A. - Gruppo Ferrovie dello Stato Italiane**

Società con socio unico soggetta all'attività di direzione e coordinamento di Ferrovie dello Stato Italiane S.p.A. e concessionaria ai sensi del D.L. 138/2002 (convertito con L. 178/2002)

Sede Legale: Via Monzambano, 10 - 00185 Roma T [+39] 06 44461 - F [+39] 06 4456224

Pec [anas@postacert.stradeanas.it](mailto:anas@postacert.stradeanas.it)

Cap. Soc. Euro 2.269.892.000,00 Iscr. R.E.A. 1024951 P.IVA 02133681003 C.F. 80208450587



- planimetria dello stato attuale e di progetto quest'ultima quotata ed in idonea scala nella quale dovranno essere riportati tutti gli attraversamenti longitudinali e trasversali per ciascuna statale con l'indicazione delle progressive chilometriche;
- sezioni trasversali quotate ed in idonea scala comprendenti la carreggiata stradale e le relative pertinenze da redigere in corrispondenza di ciascun attraversamento trasversale e nei punti significativi del tracciato in caso di attraversamenti longitudinali.

Il Dirigente Responsabile

Area Amm/va Gestionale

Signed by Alessandra Fiorella

on 23/07/2020 18:09:58 CEST



Salerno, 23/09/2020

**Società Terna S.p.A.**

Corporate Affairs – Gestione Processi Istituzionali  
Autorizzazioni e Concertazione

PEC: [autorizzazioneconcertazione@pec.terna.it](mailto:autorizzazioneconcertazione@pec.terna.it)

mail: [filippo.radunanza@terna.it](mailto:filippo.radunanza@terna.it)

e, p.c.

**Ministero dello Sviluppo Economico**

Ex D.G. per il Mercato Elettrico, le Rinnovabili e  
l'Efficienza Energetica, il Nucleare.

Divisione IV – Impianti, Infrastrutture e Sistemi di Rete

PEC: [dgmereen.div04@pec.mise.gov.it](mailto:dgmereen.div04@pec.mise.gov.it)

Mail: [marilena.barbaro@mise.gov.it](mailto:marilena.barbaro@mise.gov.it)

**Ministero dell'Ambiente e della Tutela del Territorio e  
del Mare**

D.G. per la crescita sostenibile e la qualità dello sviluppo.

PEC: [CRESS@PEC.minambiente.it](mailto:CRESS@PEC.minambiente.it)

ASIS SALERNITANA RETI ED IMPIANTI



ARN00097297

Prot. Nr. 0003826 - 22/10/2020  
Società Terna S.P.A. ; al ministe  
01.12.

**Oggetto:** Autorizzazione, ai sensi dell'art. 1-sexies del Decreto Legge 29/08/2003, n. 239, convertito, con modificazioni, dalla legge 27/10/2003, n. 290, e s.m.i., alla costruzione ed all'esercizio dell'interconnessione 150 kV "SE Montecorvino – CP Campagna" e demolizione dell'elettrodotto aereo Montecorvino – Campagna. Interventi nei Comuni di Montecorvino Rovella, Battipaglia, Eboli e Campagna (SA). – nota prot. n. P20200037910 del 23/06/2020 e n. P202000580730 del 15/09/2020.

Posizione n. EL-435. - *Parere di competenza.*

In riscontro alle note di cui in oggetto, acquisite al Ns. prot. n. 2225 del 24/06/2020, ed n.3318 del 15/09/2020 in seguito al sopralluogo congiunto effettuato in data 17/06/2020 ed alla consultazione degli elaborati tecnici si rappresenta quanto segue:

1. Interferenza con la rete adduttrice del Basso Sele:

L'elettrodotto interseca la condotta adduttrice del Basso Sele nel territorio comunale di Battipaglia, in corrispondenza della SP136. In questo punto, la tubazione ha diametro Dn 1600 ed è posata ad una profondità pari a circa 2,00 m dall'estradosso superiore del tubo.

Vi è un ulteriore punto di interferenza nel territorio comunale di Eboli, in prossimità della SS19 delle Calabrie. In questo punto, la tubazione ha diametro dn 400 ed è posata ad una profondità pari a circa 1.80 m dall'estradosso superiore del tubo.

Si esprime nullaosta, per quanto di competenza, alla posa dell'elettrodotto al di sotto delle tubazioni idriche su descritte a condizione che nella progettazione esecutiva venga proposta una soluzione che rispetti la norma cei 304-1 "Interferenza elettromagnetica prodotta da linee elettriche su tubazioni metalliche. Identificazione dei rischi e limiti di interferenza".

La società Terna avrà l'obbligo di eseguire tutte le misurazioni necessarie delle tensioni indotte causate dall'elettrodotto e se queste prodotte saranno superiori ai valori ammissibili dovrà adottare a proprie spese tutti i provvedimenti necessari onde riportarle entro valori consentiti.

Le modalità e le tempistiche per la posa dell'elettrodotto nei due punti di interferenza di cui sopra dovranno essere preventivamente concordate con il geom. Salvatore Stanzione, al num.

2. Interferenza con le reti interne cittadine presenti nei territori comunali di Battipaglia ed Eboli:

L'elettrodotto, nel suo percorso, attraversa numerose strade all'interno dei comuni di Battipaglia ed Eboli dove vi è la presenza di reti idriche e fognarie poste in direzione parallela, obliqua ed ortogonale rispetto all'asse stradale, con caratteristiche in termini di diametro, materiale, e profondità di posa estremamente variabili.

Come concordato durante il sopralluogo congiunto di cui sopra, le modalità di superamento delle interferenze con le reti cittadine idriche e fognarie ubicate nei territori comunali di Battipaglia ed Eboli saranno definite dalla società Terna durante le fasi di rilievo dei sottoservizi stradali e di progettazione esecutiva e dovranno essere comunicate e concordate con la scrivente, contattando l'ing. Gian Maria Vessa al num. 3404124027.

Si rappresenta fin d'ora che la scrivente riterrà in ogni caso responsabile la società Terna per accidentali danni arrecati durante la posa dell'elettrodotto alle reti idriche e/o fognarie ubicate nelle prossimità delle aree di scavo.

Si porgono Distinti Saluti.

Il Direttore  
Ing. Giuseppe Giannella



S.S.  
G.M.V.

Da "Protocollo" <protocollo@pec.asisnet.it>  
"autorizzazioneconcertazione@pec.terna.it" <autorizzazioneconcertazione@pec.terna.it>,  
A "dgmereen.div04@pec.mise.gov.it" <dgmereen.div04@pec.mise.gov.it>,  
"cress@pec.minambiente.it" <cress@pec.minambiente.it>  
Cc "filippo.radunanza@terna.it" <filippo.radunanza@terna.it>, "marilena.barbaro@mise.gov.it"  
<marilena.barbaro@mise.gov.it>  
Data giovedì 22 ottobre 2020 - 10:11

**Autorizzazione, ai sensi dell'art. 1-sexies del Decreto Legge 29/08/2003, n. 239, convertito, con modificazioni, dalla legge 27/10/2003, n. 290, e s.m.i., alla costruzione ed all'esercizio dell'interconnessione 150 kV "SE Montecorvino – CP Campagna" e demolizione dell'elettrodotto aereo Montecorvino – Campagna. Interventi nei Comuni di Montecorvino Rovella, Battipaglia, Eboli e Campagna (SA). – nota prot. n. P20200037910 del 23/06/2020 e n. P202000580730 del 15/09/2020. Posizione n. EL-435. - Parere di competenza.**

---

**Allegato(i)**

DOC129.pdf (1308 KB)

Spett.le  
**ENAV**  
**Operations**  
 Operational and Consulting Services  
 Aeronautical Design, Simulations and AIM  
[funzione.psa@pec.enav.it](mailto:funzione.psa@pec.enav.it)

e p.c. Spett.li  
**ENAC**  
 Direzione Operazioni Sud  
[protocollo@pec.enac.gov.it](mailto:protocollo@pec.enac.gov.it)

**Ministero della Transizione Ecologica**  
 Direzione Generale per le Infrastrutture e la  
 Sicurezza dei Sistemi Energetici e  
 Geominerari  
 Divisione V – Regolamentazione delle  
 infrastrutture energetiche  
[dgisseg.div05@pec.mise.gov.it](mailto:dgisseg.div05@pec.mise.gov.it)

**Oggetto:** EL-435 Autorizzazione alla costruzione ed all'esercizio dell'interconnessione 150 kV "SE Montecorvino – CP Campagna" e demolizione dell'elettrodotto aereo Montecorvino – Campagna. Interventi nei Comuni di Montecorvino Rovella, Battipaglia, Eboli e Campagna (SA) nella Regione Campania.

**Trasmissione asseverazione di esclusione dell'istanza dall'iter valutativo di ENAC e ENAV**

Con riferimento al procedimento autorizzativo in oggetto ed in riscontro alla Vs. nota prot. n. 0010511 del 26/01/2021, si trasmette l'asseverazione che attesta l'esclusione dell'istanza dall'iter valutativo di ENAC e ENAV, corredata dal documento di identità del tecnico asseverante.

Distinti saluti.

**Autorizzazioni e Concertazione**  
**Il Responsabile Area Centro Sud-Tirrenica**  
**Pietro Vicentini**

Firmato digitalmente  
 da

**Pietro  
 Vicentini**

e-mail =  
[pietro.vicentini@terna.it](mailto:pietro.vicentini@terna.it)  
 Data e ora della firma:  
 18/03/2021 10:40:51



***Interconnessione 150 kV SE Montecorvino – CP Campagna e demolizione  
dell'elettrodotto aereo Montecorvino - Campagna***

***Relazione tecnica asseverata  
relativa a possibili ostacoli per la navigazione Aerea***

***Storia delle revisioni***

Rev. 00	Del 27/01/2021	Prima emissione

<b>Elaborato</b>		<b>Verificato</b>		<b>Approvato</b>
A. Romeo		G. Savica		L. Simeone
SPS-SVP-PRA		SPS-SVP-PRA		SPS-SVP-PRA

## INDICE

1	PREMESSA.....	3
2	DESCRIZIONE DEL PROGETTO ED IDENTIFICAZIONE POTENZIALI OSTACOLI E PERICOLI PER LA NAVIGAZIONE AEREA.....	3
3	DEMOLIZIONE LINEE AEREE ESISTENTI .....	4
4	DICHIARAZIONE.....	5



## 1 PREMESSA

La società Terna dovendo realizzare l'opera elettrica in oggetto, ha presentato in data 16.01.2020 prot. Terna/P2020003353, ai sensi del combinato disposto dell'art. 1 sexies del Decreto Legge 29/08/2003 n. 239, convertito con modificazioni in Legge 27/10/2003 n. 290 e ss.mm.ii. e del T.U. sulle acque e sugli impianti elettrici del 11/12/1933 n. 1775 e successive modificazioni, istanza con relativo progetto al Ministero dello Sviluppo Economico - Direzione Generale per le Infrastrutture e la Sicurezza dei Sistemi Energetici e Geominerari (ex DGMEREEN) - ed al Ministero dell'Ambiente e della Tutela del Territorio e del Mare - Direzione Generale per la Crescita Sostenibile e la Qualità dello Sviluppo (ex DGRIN) - Divisione IV –per il rilascio dell'autorizzazione alla costruzione ed esercizio con dichiarazione di pubblica utilità, urgenza ed indifferibilità, inamovibilità nonché apposizione del vincolo preordinato all'asservimento coattivo e all'esproprio dei fondi interessati dalla costruzione.

Con nota prot. 1588 del 24.01.2020, il Ministero dello Sviluppo Economico Direzione Generale per le Infrastrutture e la Sicurezza dei Sistemi Energetici e Geominerari ha comunicato l'avvio del procedimento e indetto la conferenza di servizi decisoria semplificata in modalità asincrona.

Con nota prot. 648 del 11.01.2021, il Ministero dello Sviluppo Economico Direzione Generale per le Infrastrutture e la Sicurezza dei Sistemi Energetici e Geominerari ha inviato un Informativa sull'iter procedurale e richiesto l'acquisizione dei pareri a tutti gli Enti interessati al fine di concludere il procedimento autorizzativo.

Con nota Protocollo nr. 10511 – del 26.01.2021 Enac ha fornito le indicazioni per l'identificazione dei nuovi impianti/manufatti da sottoporre all'iter autorizzativo dell'Enac e le modalità di presentazione delle istanze di valutazione nel caso in cui ci fosse un interesse aeronautico.

In riscontro a tale nota si forniscono gli elementi, compresa l'asseverazione del tecnico abilitato, che giustificano l'esclusione dell'istanza dall'iter valutativo di Enac ed Enav dell'intervento in oggetto.

## 2 DESCRIZIONE DEL PROGETTO ED IDENTIFICAZIONE POTENZIALI OSTACOLI E PERICOLI PER LA NAVIGAZIONE AEREA

Il progetto in oggetto, prevede la realizzazione di **un nuovo elettrodotto in cavo interrato** (tensione 150 kV) che collegherà l'esistente "Stazione Elettrica di Montecorvino" alla "Cabina Primaria di Campagna", per una lunghezza complessiva di circa 18 km, interessando i seguenti comuni: Montecorvino Rovella, Battipaglia, Eboli e Campagna. Il tracciato si svilupperà prevalentemente su sede stradale e l'elettrodotto sarà interrato ad una profondità pari **a circa -1,6 m rispetto** al piano campagna.

Gli unici elementi da realizzare fuori terra si trovano ai due estremi dell'elettrodotto e sono identificati come "terminali cavi", necessari per il collegamento dell'elettrodotto stesso alle apparecchiature elettromeccaniche già presenti in stazione/CP. Tali componenti avranno una altezza dal suolo non superiore ai 5,5m e saranno realizzati all'interno delle esistenti e perimetrare aree della

Stazione elettrica di Montecorvino Rovella (SA) di proprietà di Terna SpA e della Cabina Primaria di Campagna di proprietà di e-distribuzione. **All'interno del sito di Stazione e della Cabina Primaria, sono già presenti altre strutture fuori terra (sostegni, portali, torri faro, edifici, etc.) che hanno un'altezza notevolmente superiore rispetto ai 5,5 m dei terminali.**

Si fa inoltre presente che con la nota n.37030 del 22 Marzo 2012 della Direzione Operatività dell'Ente Nazionale per l'Aviazione Civile, l'Enac ha fornito indicazioni in merito alla semplificazione delle proprie procedure in materia di valutazione dei progetti e rilascio nulla osta nell'ambito dei procedimenti unici. In particolare, la nota richiamata in merito agli interventi in cavo (caso in oggetto) riporta:

*“Le tipologie di opere in cavo interrato non necessitano di approvazione di istruttoria da parte di ENAC, a meno del coinvolgimento dei sedimi aeroportuali o delle aree immediatamente adiacenti ad essi nel caso in cui siano utilizzati mezzi di cantiere potenzialmente interferenti con l'operatività dell'aeroporto.”*

Per tutto quanto su argomentato, si ritiene quindi che per il progetto in oggetto non sussistano le condizioni per procedere all'invio della richiesta per la verifica di potenziali ostacoli e pericoli per la navigazione aerea e per l'acquisizione quindi dell'autorizzazione da parte di ENAC.

Per completezza di informazioni, si rappresenta che il punto più vicino del tracciato dell'elettrodotto in cavo interrato dista circa 5 km dall'area di sedime dell'aeroporto più vicino (Aeroporto di SALERNO/Pontecagnano). I terminali cavo (come detto, unici elementi fuori terra, con altezza al top di 5.5m rispetto al piano di campagna ed inseriti all'interno di aree con presenza strutture esistenti di altezza superiore) maggiormente prossimi all'area di sedime dell'aeroporto più vicino (Aeroporto di SALERNO/Pontecagnano) sono quelli da realizzare nella stazione di Montecorvino Rovella e distano oltre 5,7 km dall'aeroporto su richiamato.

### 3 DEMOLIZIONE LINEE AEREE ESISTENTI

A valle della realizzazione del nuovo elettrodotto si procederà con la demolizione dell'esistente collegamento aereo 150 kV Montecorvino-Campagna. Saranno demolite circa 15 km di linee aeree, ricadenti nei comuni di Montecorvino Rovella, Olevano sul Tusciano Battipaglia, Eboli e Campagna, tutti in provincia di Salerno.

Come richiesto con vostra nota (nr. 10511 – del 26.01.2021), successivamente alla demolizione della linea aerea, nei tratti con franco verticale massimo uguale o superiore a 45 m nell'attraversamento di fiumi/torrenti/laghi oppure dei franchi verticali uguali o superiori a 100 m dal terreno, saranno inviate via PEC all'indirizzo [funzione.psa@pec.enav.it](mailto:funzione.psa@pec.enav.it) le informazioni sui sostegni rimossi: coordinate geografiche WGS84; altezza e altitudine di ogni sostegno, i relativi franchi verticali delle campate. Le stesse informazioni saranno trasmesse all'ENAC e al Comando Scuole A.M. 3° Regione Aerea in copia.

## 4 DICHIARAZIONE

### DICHIARAZIONE DI ASSEVERAZIONE DA PARTE DEL TECNICO ABILITATO

*(ai sensi dell'art. dell'art.76 del D.P.R. 445/2000 e ss.mm.ii.)*

#### **Interconnessione 150 kV SE Montecorvino – CP Campagna e demolizione dell'elettrodotto aereo Montecorvino – Campagna**

Il sottoscritto Ing. Luca Simeone, C.F. SMNLCU73P29F839S, nato il 29/09/1973 a Napoli (NA), iscritto all'ordine degli ingegneri della provincia di Roma al n. A37582 sez. A-B-C, domiciliato per la carica in Padova via San Crispino n. 22, CAP 35129 Prov. (PD), in qualità di tecnico incaricato della progettazione per l'intervento in oggetto

#### **DICHIARA**

- che l'intervento da realizzare consiste in un elettrodotto in cavo interrato, per il collegamento dell'esistente "SE Montecorvino" alla "Cabina Primaria Campagna", costituito da una terna di cavi unipolari;
- che le uniche parti fuori terra dell'impianto sono rappresentate dalle due estremità del collegamento, denominate "terminali cavo", funzionali al collegamento dell'elettrodotto alle apparecchiature elettromeccaniche ubicate all'interno di impianti Terna ed e-distribuzione già esistenti, e saranno di altezza non superiore i 5,5 m rispetto al piano di calpestio;
- che allo stato attuale, negli impianti Terna ed e-distribuzione in cui saranno realizzati i terminali sono presenti già strutture (sostegni, portali, torri faro, edifici, etc) che hanno un'altezza dal piano di campagna notevolmente superiore rispetto ai 5,5 m dei terminali;
- a valle della nuova realizzazione sarà demolita l'attuale linea aerea esistente "SE Montecorvino" alla "Cabina Primaria Campagna".

#### **ASSEVERA**

che per l'intervento in oggetto non sussistono le condizioni per procedere all'invio della richiesta per la verifica di potenziali ostacoli e pericoli per la navigazione aerea e per l'acquisizione quindi dell'autorizzazione da parte di ENAC.

*Il Tecnico*  
*Ing. Luca Simeone*



