



Regione Lombardia

LA GIUNTA

DELIBERAZIONE N° XI / 5903

Seduta del 31/01/2022

Presidente

ATTILIO FONTANA

Assessori regionali

LETIZIA MORATTI *Vice Presidente*

STEFANO BOLOGNINI

DAVIDE CARLO CAPARINI

RAFFAELE CATTANEO

RICCARDO DE CORATO

MELANIA DE NICHILLO RIZZOLI

PIETRO FORONI

STEFANO BRUNO GALLI

GUIDO GUIDESI

ALESSANDRA LOCATELLI

LARA MAGONI

ALESSANDRO MATTINZOLI

FABIO ROLFI

FABRIZIO SALA

MASSIMO SERTORI

CLAUDIA MARIA TERZI

Con l'assistenza del Segretario Enrico Gasparini

Su proposta dell'Assessore Massimo Sertori

Oggetto

INTESA AI SENSI DELL'ART. 1, COMMA 26, DELLA LEGGE 23 AGOSTO 2004, N. 239, AI FINI DEL RILASCIO DELL'AUTORIZZAZIONE ALLA COSTRUZIONE E ALL'ESERCIZIO DEL PROGETTO DI RAZIONALIZZAZIONE DEGLI ELETTRODOTTI DI RETE SRL (EX RFI) A 132 KV T. M23 "MELEGNANO RT - LODI RT" E T. M25 "LODI RT - CASALPUSTERLENGO RT" - REGIONE LOMBARDIA, PROVINCIA DI LODI, COMUNI DI TAVAZZANO CON VILLAVESCO E LODI. POSIZIONE EL-473

Si esprime parere di regolarità amministrativa ai sensi dell'art.4, comma 1, l.r. n.17/2014:

Il Direttore Generale Alessandro Nardo

I Dirigenti Monica Bottino Elena Colombo

L'atto si compone di 12 pagine

di cui 7 pagine di allegati

parte integrante



Regione Lombardia

LA GIUNTA

VISTI:

- il decreto del Presidente della Repubblica 8 giugno 2001, n. 327 "Testo unico delle disposizioni legislative e regolamentari in materia di espropriazione per la pubblica utilità";
- la legge costituzionale 18 ottobre 2001, n. 3 "Modifiche del Titolo V Parte II della Costituzione" di revisione delle competenze legislative, regolamentari e amministrative dello Stato, delle Regioni e degli Enti locali, che, all'art. 3, individua tra le materie di legislazione concorrente la "produzione, trasporto e distribuzione nazionale dell'energia";
- l'art. 1-sexies del decreto legge 29 agosto 2003, n. 239 "Disposizioni urgenti per la sicurezza e lo sviluppo del sistema elettrico nazionale e per il recupero di potenza di energia elettrica. Deleghe al Governo in materia di remunerazione della capacità produttiva di energia elettrica e di espropriazione per pubblica utilità", convertito con la legge 27 ottobre 2003, n. 290, che assoggetta la costruzione e l'esercizio di elettrodotti facenti parte della rete nazionale di trasporto (RTN) dell'energia elettrica a un'autorizzazione rilasciata dalle amministrazioni statali competenti mediante un procedimento unico, svolto secondo i principi della legge 23 agosto 2004, n. 239 e secondo le modalità stabilite dalla legge 7 agosto 1990, n. 241;
- la legge 23 agosto 2004, n. 239 "Riordino del settore energetico, nonché delega al Governo per il riassetto delle disposizioni vigenti in materia di energia" che:
 - a) all'art. 1, comma 25, fissa, per gli elettrodotti, i termini di entrata in vigore delle norme del testo delle disposizioni legislative e regolamentari in materia di espropriazione per pubblica utilità, di cui al decreto del Presidente della Repubblica 8 giugno 2001, n. 327;
 - b) all'art. 1, comma 26, qualificando la costruzione e l'esercizio degli elettrodotti in narrativa come attività di preminente interesse statale:
 - attribuisce la competenza autorizzatoria al Ministero dello Sviluppo Economico, di concerto con il Ministero dell'Ambiente e della Tutela del Territorio e del Mare, previa intesa con la Regione o le Regioni interessate;
 - ricomprende, nell'autorizzazione, la dichiarazione di pubblica utilità, indifferibilità ed urgenza dell'opera, l'eventuale dichiarazione di inamovibilità e l'apposizione del vincolo preordinato all'esproprio dei beni in essa compresi, conformemente al d.p.r. 327/2001;
 - condiziona l'adozione del provvedimento autorizzativo, stante i



Regione Lombardia

LA GIUNTA

potenziali effetti di variante sugli strumenti urbanistici locali, alla verifica della conformità urbanistica dell'opera;

➤ individua i soggetti coinvolti nel procedimento;

- il decreto legislativo 27 dicembre 2004, n. 330 "Integrazioni al decreto del Presidente della Repubblica 8 giugno 2001, n. 327, in materia di espropriazione per la realizzazione di infrastrutture lineari energetiche" e in particolare gli artt. 52-ter, 53-quater, 52-quinquies;
- la legge regionale 12 dicembre 2003, n. 26 "Disciplina dei servizi locali di interesse economico generale. Norme in materia di gestione dei rifiuti, di energia, di utilizzo del sottosuolo e di risorse idriche" e, in particolare, gli artt. 25, 26 e 29, comma 1 lett. g);
- la legge regionale 8 agosto 2006, n. 18 di modifica della legge regionale 26/2003;
- la legge 23 luglio 2009, n. 99 "Disposizioni per lo sviluppo e l'internazionalizzazione delle imprese, nonché in materia di energia";

VISTO altresì il decreto legislativo 22 gennaio 2004, n. 42 "Codice dei beni culturali e del paesaggio" e s.m.i.;

RICHIAMATE le deliberazioni di Giunta regionale 3706/2015 e 3905/2015 di approvazione del Programma Energetico Ambientale Regionale, predisposto ai sensi dell'art. 30 della l.r. 26/2003;

DATO ATTO:

- dell'istanza del 29 aprile 2021 della società Rete S.r.l., al Ministero della Transizione Ecologica per il rilascio, ai sensi dell'art. 1-sexies del d.l. 239/2003, convertito con modificazioni dalla legge n. 290/2003 e s.m.i., dell'autorizzazione alla costruzione e all'esercizio del progetto di razionalizzazione delle linee aeree nei Comuni di Tavazzano con Villavesco e Lodi nell'ambito di un progetto di razionalizzazione degli elettrodotti a 220-132 kV insistenti nel territorio della provincia di Lodi, concordato da Terna S.p.A. e la Provincia di Lodi in un Protocollo d'Intesa come opera di compensazione per la realizzazione del nuovo elettrodotto a 380 kV "Chignolo Po – Maleo";
- della nota del Ministero della Transizione Ecologica, prot. VI.2021.0005286 dell'11 maggio 2021 con cui è comunicato l'avvio del procedimento autorizzativo del progetto di razionalizzazione, cui è stato attribuito l'identificativo EL-473, nonché l'indizione della Conferenza di servizi



Regione Lombardia

LA GIUNTA

- semplificata, ai sensi degli artt. 14-bis e seguenti della legge n. 241/1990;
- della medesima nota del Ministero della Transizione Ecologica con la quale si comunica che è in corso di perfezionamento l'acquisizione, da parte della società TERNA S.p.A., degli elettrodotti a 132 kV denominati T.M23 "Melegnano RT -Lodi RT" e T.M25 "Lodi RT-Casalpusterlengo RT", attualmente di proprietà di Rete S.r.l. e che, pertanto, il decreto autorizzativo sarà emesso a favore della società Terna S.p.A., che per il tramite di Terna Rete Italia S.p.A., ha curato l'istruttoria del progetto di razionalizzazione;
 - della nota della Struttura Paesaggio di Regione Lombardia, prot. Z1.2021.0030268 del 12 luglio 2021, con cui si esprime parere paesaggistico favorevole, purché venga evitata il più possibile la realizzazione dei tralicci in corrispondenza della vegetazione ripariale, e pone inoltre determinate condizioni principalmente alle aree di cantiere;
 - della nota del Ministero della Transizione Ecologica, prot. V1.2021.0057178 del 29 dicembre 2021, con cui è comunicata la conclusione con esito positivo della Conferenza di servizi di cui sopra, si trasmette l'elenco delle determinazioni rese dalle Amministrazioni e dagli Enti interessati e si richiede a Regione Lombardia di rilasciare l'atto di intesa;

ATTESO che non risultano pervenute, da parte dei soggetti diversi cointeressati dagli interventi, ulteriori determinazioni;

VALUTATO di allegare, quale parte integrante e sostanziale del presente atto, la nota della Struttura Paesaggio (Allegato A) nonché i documenti in formato digitale estratti dal progetto presentato da Terna S.p.A. con l'istanza richiamata in premessa del 29 aprile 2021, e indicati dalle sigle DG23M23A1BBX00001 (corografia) e EG23M23A1BBX00001 (elenco elaborati), per la costruzione e l'esercizio del progetto di razionalizzazione degli elettrodotti di Rete srl (ex RFI) a 132 kv T. M23 "Melegnano Rt - Lodi Rt" E T. M25 "Lodi Rt - Casalpusterlengo Rt" - Regione Lombardia, Provincia di Lodi, Comuni di Tavazzano con Villavesco e Lodi, identificata con EL-473;

RITENUTO pertanto di rilasciare l'intesa di cui all'art. 1, comma 26, della legge 23 agosto 2004, n. 239, ai fini del rilascio dell'autorizzazione unica per la costruzione e l'esercizio del progetto di razionalizzazione degli elettrodotti di Rete srl (ex RFI) nei Comuni di Tavazzano con Villavesco e Lodi, in Provincia di Lodi;

DATO ATTO che il presente provvedimento concorre al risultato atteso "TER.1701.258 Decarbonizzazione, efficienza energetica, sviluppo delle fonti



Regione Lombardia
LA GIUNTA

energetiche rinnovabili e innovazione nel settore energetico” del Programma Regionale di Sviluppo (PRS) della XI legislatura, approvato dal Consiglio Regionale con deliberazione n. 64 nella seduta del 10 luglio 2018;

VAGLIATE e ASSUNTE come proprie le già menzionate valutazioni;

Ad Unanimità dei voti espressi nelle forme di legge;

DELIBERA

1. di rilasciare l'intesa, ex art. 1, comma 26, della legge 23 agosto 2004, n. 239, ai fini del rilascio dell'autorizzazione unica alla realizzazione dell'intervento della società Terna S.p.A. relativo alla costruzione e all'esercizio del progetto di razionalizzazione degli elettrodotti di Rete srl (ex RFI) a 132 kv T. M23 "Melegnano Rt – Lodi Rt" E T. M25 "Lodi Rt – Casalpusterlengo Rt" - Regione Lombardia, Provincia di Lodi, Comuni di Tavazzano con Villavesco e Lodi, identificato con la sigla EL-473 e individuato dagli allegati in formato digitale indicati dalle sigle DG23M23A1BBX00001 (corografia) e EG23M23A1BBX00001 (elenco elaborati), parti integranti e sostanziali del presente atto;
2. di vincolare l'intesa alle prescrizioni della Struttura Paesaggio di Regione Lombardia di cui all'Allegato A, parte integrante del presente provvedimento;
3. di disporre la trasmissione della presente deliberazione al Ministero della Transizione Ecologica e ai Comuni di Tavazzano con Villavesco (LO) e Lodi.

IL SEGRETARIO
ENRICO GASPARINI

Atto firmato digitalmente ai sensi delle vigenti disposizioni di legge



**Regione
Lombardia**

Regione Lombardia - Giunta
DIREZIONE GENERALE ENTI LOCALI, MONTAGNA E PICCOLI COMUNI
INTERVENTI DI SVILUPPO DEI TERRITORI MONTANI, RISORSE
ENERGETICHE E RAPPORTI CON LE PROVINCE AUTONOME
GESTIONE INVASI IDROELETTRICI, UTENZE IDRICHE E RETI ENERGETICHE

Piazza Città di Lombardia n.1
20124 Milano

www.regione.lombardia.it

Tel 02 6765.1

Spett.li

Ministero della Transizione Ecologica - DG
per la crescita sostenibile e la qualità dello
sviluppo - Divisione IV Qualità dello
sviluppo
Email: cress@pec.minambiente.it

Ministero della Transizione Ecologica -
Direzione Generale per le infrastrutture e la
sicurezza dei sistemi energetici e
geominerari - Divisione V –
Regolamentazione delle infrastrutture
energetiche
Email: dgisseg.div05@pec.mise.gov.it

Ministero delle Infrastrutture e della Mobilità
Sostenibili - D.G. per le dighe e le
infrastrutture idriche ed elettriche - Div. III
Email: dg.digheidrel@pec.mit.gov.it

Comune di Tavazzano con Villavesco
Piazzale 24 Novembre, 1
26838 TAVAZZANO CON VILLAVESCO
(LO)
Email: tavazzano@cert.elaus2002.net

Comune di Lodi
Piazza Broletto, 1
26900 LODI (LO)
Email: comunelodi@legalmail.it

e, p.c.

TERNA S.p.A. – Direzione Sviluppo e
Progetti Speciali Gestione Processi
Istituzionali – Autorizzazioni e
Concertazione

Referente per l'istruttoria della pratica: ANNA FRACCAROLI Tel. 02/6765.2614

Email:
autorizzazionieconcertazione@pec.terna.it

Ing. Roberto Fiorani TERNA S.p.A. -
Direzione Territoriale Nord Ovest - Unità
Progettazione e Realizzazione Impianti
Email: uprimi@pec.terna.it

LORO SEDI

Oggetto: Notifica dgr 5903 del 31 gennaio 2022. "Intesa ai sensi dell'art. 1, comma 26, della legge 23 agosto 2004, n. 239, ai fini del rilascio dell'autorizzazione alla costruzione e all'esercizio del progetto di razionalizzazione degli elettrodotti di Rete srl (ex RFI) a 132 kv T. M23 "Melegnano Rt – Lodi Rt" E T. M25 "Lodi Rt – Casalpusterlengo Rt" - Regione Lombardia, Provincia di Lodi, Comuni di Tavazzano con Villavesco e Lodi. Posizione EL-473".

Con la presente si trasmette la deliberazione in oggetto e i relativi allegati per gli adempimenti di competenza.

Distinti saluti.

IL DIRIGENTE
ELENA COLOMBO

Allegati:

File dgr 5903 del 31 gennaio 2022.pdf
File Allegato A.pdf
File DG23M23A1BBX00001.pdf
File EG23M23A1BBX00001.pdf

Referente per l'istruttoria della pratica: ANNA FRACCAROLI Tel. 02/6765.2614

Da entilocali_montagna@pec.regione.lombardia.it

A uprimi@pec.terna.it

Cc

Data Wed, 2 Feb 2022 20:27:16 +0100 (CET)

Oggetto NOTIFICA DGR 5903 DEL 31 GENNAIO 2022. "INTESA AI SENSI DELL'ART. 1, COMMA 26, DELLA LEGGE 23 AGOSTO 2004, N. 239, AI FINI DEL RILASCIO DELL'AUTORIZZAZIONE ALLA COSTRUZIONE E ALL'ESERCIZIO DEL PROGETTO DI RAZIONALIZZAZIONE DEGLI ELETTRODOTTI DI RETE SRL (EX RFI) A 132 KV T. M23 "MELEGNANO RT – LODI RT" E T. M25 "LODI RT – CASALPUSTERLENCO RT" - REGIONE LOMBARDIA, PROVINCIA DI LODI, COMUNI DI TAVAZZANO CON VILLAVESCO E LODI. POSIZIONE EL-473".

REGIONE LOMBARDIA - GIUNTA

ENTI LOCALI, MONTAGNA E PICCOLI COMUNI

Nostri riferimenti interni:

Protocollo numero V1.2022.0001467 del 02/02/2022 20:27

Firmato digitalmente da ELENA COLOMBO

Elenco allegati:

RL_RLAOOV_2022_272.pdf.p7m

DG23M23A1BBX00001.pdf

Allegato A.pdf

EG23M23A1BBX00001.pdf

dgr 5903 del 31 gennaio 2022.pdf

I documenti allegati alla presente e-mail con estensione .p7m (formato PKCS#7) sono firmati digitalmente in conformità al DPCM 13/01/2004 e Delib. CNIPA 4/2005. Per visualizzare, stampare, esportarne il contenuto e per verificarne la firma è necessario disporre di uno specifico software.

Un elenco dei software di verifica disponibili gratuitamente per uso personale è presente al seguente indirizzo:

<http://www.agid.gov.it/identita-digitali/firme-elettroniche/software-verifica>

Linee a Semplice Terna

Progetto di riqualificazione delle linee previsto dal Piano di Razionalizzazione della Rete elettrica ad alta tensione nei Comuni di Tavazzano con Villavesco (LO) e Lodi. Razionalizzazione degli elettrodotti di Rete Srl (Ex RFI)

*T. M23 Linea a 132 kV "Melegnano RT – Lodi RT"
T. M25 Linea a 132 kV "Lodi RT – Casalpusterlengo RT"*

Progetto Definitivo

Piano Tecnico delle Opere

Elenco Elaborati

Unità Progettazione Realizzazione Impianti.
Il Responsabile
(P. ZANNI)



Storia delle revisioni

Rev.	Data	Descrizione
Rev.00	del 30/06/2020	Prima Emissione

Elaborato	Verificato	Approvato
Ecoplan	F. Pedrinazzi DTNO-UPRI-LIN	P. Zanni DTNO-UPRI

a03IO301SR_re02

Questo documento contiene informazioni di proprietà di Terna Rete Italia SpA Gruppo Terna SpA e deve essere utilizzato esclusivamente dal destinatario in relazione alle finalità per le quali è stato ricevuto. E' vietata qualsiasi forma di riproduzione o di divulgazione senza l'esplicito consenso di Terna Rete Italia SpA Gruppo Terna SpA

Descrizione sintetica progetto: Linee a Semplice Terna

Progetto di qualificazione delle linee previsto dal Piano di Razionalizzazione della Rete elettrica ad alta tensione nei Comuni di Tavazzano con Villavesco (LO) e Lodi. Razionalizzazione degli elettrodotti di Rete Srl (Ex RFI)

T. M23 Linea a 132 kV "Melegnano RT – Lodi RT"

T. M25 Linea a 132 kV "Lodi RT – Casalpusterlengo RT"

Piano Tecnico delle Opere

Sigla documento	Descrizione	Rev	Data revisione
RG23M23A1BBX00001	Relazione Tecnico Illustrativa	00	30/06/2020
RG23M23A1BBX00002	Elenco opere e sottoservizi attraversati		30/06/2020
RG23M23A1BBX00003	Relazione sui campi elettrici e magnetici	00	30/06/2020
RG23M23A1BBX00004	Elementi tecnici dell'impianto	00	30/06/2020
RG23M23A1BBX00005	Relazione geologica-preliminare - Comune di Tavazzano con Villavesco	00	30/06/2020
RG23M23A1BBX00006	Relazione geologica-preliminare - Comune di Lodi	00	30/06/2020
RG23M23A1BBX00007	Due diligence per la gestione delle terre e rocce da scavo - Comune di Tavazzano con Villavesco	00	30/06/2020
RG23M23A1BBX00008	Due diligence per la gestione delle terre e rocce da scavo - Comune di Lodi	00	30/06/2020
RG23M23A1BBX00009	Piano particellare - Comune di Tavazzano con Villavesco	00	30/06/2020
RG23M23A1BBX00010	Piano particellare - Comune di Lodi	00	30/06/2020
RG23M23A1BBX00011	Asseverazione di non interferenza alla navigazione aerea	00	30/06/2020
RG23M23A1BBX00012	Relazione prevenzione incendi	00	30/06/2020
RG23M23A1BBX00013	Verifica Preventiva all'Interesse Archeologico	00	30/06/2020
RG23M23A1BBX00014	Relazione Paesaggistica	00	30/06/2020

Sigla documento	Descrizione	Rev	Data revisione
DG23M23A1BBX00001	Corografia di progetto	00	30/06/2020
DG23M23A1BBX00002	Ortofotocarta	00	30/06/2020
DE23M23A1BBX00001	Aerofotogrammetria con attraversamenti – Comune di Tavazzano con Villavesco	00	30/06/2020
DV23M23A1BBX00001	Aerofotogrammetria con attraversamenti – Comune di Lodi	00	30/06/2020
DE23M23A1BBX00002	Planimetria catastale con fascia D.P.A. – Comune di Tavazzano con Villavesco	00	30/06/2020
DV23M23A1BBX00002	Planimetria catastale con fascia D.P.A. – Comune di Lodi	00	30/06/2020
LE23M23A1BBX00001	Profilo plano-altimetrico – Comune di Tavazzano con Villavesco	00	30/06/2020
LE23M23A1BBX00002	Profili plano-altimetrici – Comune di Lodi	00	30/06/2020
DE23M23A1BBX00003	Planimetria catastale delle aree potenzialmente impegnate – Comune di Tavazzano con Villavesco	00	30/06/2020
DV23M23A1BBX00003	Planimetria catastale delle aree potenzialmente impegnate – Comune di Lodi	00	30/06/2020
DE23M23A1BBX00004	Tavola di azzonamento PGT – Comune di Tavazzano con Villavesco	00	30/06/2020
DV23M23A1BBX00004	Tavola di azzonamento PGT – Comune di Lodi	00	30/06/2020
DG23M23A1BBX00003	Tavola dei vincoli ambientali, paesaggistici ed archeologici	00	30/06/2020
DG23M23A1BBX00004	Carta delle presenze archeologiche	00	30/06/2020
DG23M23A1BBX00005	Carta del rischio archeologico relativo	00	30/06/2020

Protocollo Z1.2021.0030268 del 12/07/2021

Alla c.a.

DIREZIONE GENERALE ENTI LOCALI,
MONTAGNA E PICCOLI COMUNI
INTERVENTI DI SVILUPPO DEI
TERRITORI MONTANI, RISORSE
ENERGETICHE E RAPPORTI CON LE
PROVINCE AUTONOME
GESTIONE INVASI IDROELETTRICI,
UTENZE IDRICHE E RETI ENERGETICHE
ELENA COLOMBO

Oggetto : Autorizzazione, ai sensi dell'articolo 1-sexies del decreto legge 29 agosto 2003, n. 239, convertito, con modificazioni, dalla legge 27 ottobre 2003, n. 290, e s.m.i., alla costruzione ed all'esercizio del Progetto di riqualificazione delle linee previsto dal Piano di Razionalizzazione della Rete elettrica ad alta tensione nei Comuni di Tavazzano con Villavesco (LO) e Lodi. Razionalizzazione degli elettrodotti di Rete Srl (Ex RFI) a 132 kV T. M23 "Melegnano RT – Lodi RT" e T. M25 "Lodi RT – Casalpusterlengo RT" - Regione Lombardia, nella Provincia di Lodi, nei Comuni di Tavazzano con Villavesco e Lodi. Posizione n. EL-473. PARERE PAESAGGISTICO in risposta a vostra nota prot. Protocollo V1.2021.0005950 del 21/05/2021

In riferimento alla nota di cui all'oggetto, pervenuta alla scrivente Struttura Paesaggio con prot. n. Z1.2021. 00016204 del 21.05.2021, verificati gli atti e gli elaborati su supporto informatico, si evince che le aree in esame in comune di Lodi ricadono in ambito assoggettato a tutela ai sensi del D.Lgs.42/2004 , art. 136, lett. c,d, con DM 9.05.1960, che dichiara di notevole interesse pubblico la zona della città di Lodi, la cui vista panoramica si coglie dal ponte dell'Adda, *"perché, oltre a formare un quadro naturale di non comune bellezza panoramica, offre dei punti di vista accessibili al pubblico dai quali si può godere la vista della vasta distesa del fiume Adda con i caratteristici boschi di betulle e pioppi, l'abitato con le sue pittoresche basse case di Borgo Adda che permettono la visione dei vari monumenti della città"*. Lungo la SS 9 in comune di Lodi sono inoltre presenti alcune formazioni boscate di carattere ripariano tutelate ai sensi dell'art.142, comma1, lett. g. del D.lgs.42/2004.

Referente per l'istruttoria della pratica: BARBARA GROSSO Tel. 02/6765.4042

L'ambito appartiene alla Unità Tipologica di Paesaggio della "bassa pianura cerealicola", caratterizzata da una organizzazione agricola basata sulla grande cascina, dove prevale il carattere geometrico del disegno dei campi, la rettilineità delle strade, dei filari e dei canali irrigatori, che rappresentano quella grande, secolare conquista agricola che ha fatto della Lombardia una delle terre più ricche e fertili del continente, anche se la modernizzazione dell'agricoltura ha fortemente penalizzato il paesaggio agrario tradizionale.

Gli indirizzi di tutela del PPR sono orientati ad assicurare la salvaguardia della straordinaria tessitura storica e la condizione agricola altamente produttiva, nonché la tutela e il recupero del sistema irriguo che caratterizza storicamente questo paesaggio. Occorre una più accurata gestione della pianificazione urbanistica, evitando i processi di deruralizzazione o sottoutilizzazione provocati da attese in merito a previsioni insediative, ma occorre anche prevedere localizzazioni e dimensionamenti delle espansioni urbane che evitino lo spreco di territori che per loro natura sono preziosi per l'agricoltura.

Gli interventi in oggetto, finalizzati ad un riassetto della rete esistente meno impattante dal punto di vista ambientale, si collocano nell'ambito del Piano di Razionalizzazione della Rete Elettrica ad alta tensione in provincia di Lodi, come opere di compensazione per la realizzazione del nuovo elettrodotto a 380 kV "Chignolo Po - Maleo" e pertanto rientrano tra le competenze paesaggistiche attribuite alla Regione ai sensi dell'art. 80, comma 3, lett.a, della l.r.12/05.

Nello specifico, l'intervento in comune di Tavazzano prevede la demolizione di un tratto di elettrodotto aereo della linea T.M23 132 KV Melegnano-Lodi presente all'interno del PLIS "Parco dei Silleri" e la sua sostituzione con una variante area, che si svilupperà lungo la nuova SS9, esterna al PLIS e al centro abitato di Tavazzano.

L'intervento in comune di Lodi riguarda la demolizione di 19 sostegni esistenti in ambito urbano e il conseguente interrimento su sedime stradale di un tratto della linea T.M25 132 kV Lodi – Casalpusterlengo e della linea T.M23 132 KV Melegnano-Lodi, fino alla stazione elettrica RFI.

Considerato che i nuovi tratti di elettrodotto previsti, così come descritti nella documentazione progettuale, si inseriscono in modo più adeguato e consono al contesto paesaggistico esistente, in quanto si sviluppano lungo la viabilità esistente esterna al centro abitato di Tavazzano e al PLIS "Parco dei Silleri" e, per quanto riguarda il tratto in comune di Lodi, il nuovo elettrodotto si sviluppa per lo più al di sotto della viabilità esistente, si ritiene condivisibile la realizzazione dei nuovi tracciati in progetto non risultando in contrasto con gli obiettivi ed i criteri di tutela paesaggistica del PPR e con le motivazioni del DM 9.05.1960, di tutela del cono panoramico in comune di Lodi.

Si esprime pertanto parere favorevole, per quanto di competenza di questo Ente, alla realizzazione delle suddette opere a condizione che:

- Per i tratti interrati, i lavori di ripristino dei luoghi e delle aree di cantiere siano condotti contemporaneamente all'avanzamento del tracciato;
- venga evitata il più possibile la realizzazione dei tralicci in corrispondenza della vegetazione ripariale poiché ne comporterebbe l'eliminazione e quindi la perdita dei caratteri naturalistici;
- per quanto riguarda le aree di cantiere, vengano adeguatamente considerate le ipotesi meglio percorribili per un efficace ripristino dei luoghi tutelati, che risultino manomessi a seguito dell'installazione dei cantieri per la realizzazione dell'intervento;
- si dovranno evitare recinzioni di cantiere con cromatismi particolarmente emergenti e l'installazione di apparati di illuminazione non strettamente necessari.

Referente per l'istruttoria della pratica: BARBARA GROSSO Tel. 02/6765.4042

Si precisa che il presente parere, conformemente agli elaborati progettuali, concerne unicamente il controllo previsto dal D.lgs 42/2004 e non costituisce presunzione di legittimità del progetto sotto ogni altro diverso aspetto.

Distinti saluti

IL DIRIGENTE
MAURIZIO FEDERICI

Copia analogica sottoscritta con firma a mezzo stampa predisposta secondo l'articolo 3 del D.lgs 39/1993 e l'articolo 3bis, comma 4bis del Codice dell'amministrazione digitale. Il documento originale è firmato digitalmente e conservato presso l'Ente.

Referente per l'istruttoria della pratica: BARBARA GROSSO Tel. 02/6765.4042



Ministero delle Infrastrutture e della Mobilità Sostenibili

DIPARTIMENTO PER LA PROGRAMMAZIONE, LE INFRASTRUTTURE DI TRASPORTO A RETE E I SISTEMI INFORMATIVI

Direzione Generale per lo sviluppo del territorio, la pianificazione e i progetti internazionali

Divisione: III[^]

Ministero della Transizione Ecologica
D.G. per le infrastrutture e la sicurezza dei sistemi
energetici e geominerari
Divisione V – Regolamentazione delle Infrastrutture
Energetiche
dgisseg.div05@pec.mise.gov.it

Ministero della Transizione Ecologica
Direzione generale per la crescita sostenibile
e la Qualità dello sviluppo
Divisione IV - Qualità dello sviluppo/Sezione elettrodotti
CRESS@pec.minambiente.it

TERNA RETE ITALIA
Direzione Sviluppo Rete
Funzione Autorizzazioni e Concertazione
autorizzazioniconcertazione@pec.terna.it

e, per conoscenza:

Ministero delle Infrastrutture e della Mobilità Sostenibili
Direzione Generale per le dighe e le infrastrutture idriche
dg.digheidrel@pec.mit.gov.it

Regione Lombardia
Presidenza
presidenza@pec.regione.lombardia.it

Regione Lombardia
D.G. Ambiente Energia e Sviluppo Sostenibile
(Referente Intesa ai sensi del D.L. n. 239/03)
entilocali_montagna@pec.regione.lombardia.it

Regione Lombardia
D.G. Territorio e protezione civile
Unità Organizzativa urbanistica e assetto del territorio
territorio_protezionecivile@pec.regione.lombardia.it

Comune di Lodi
Urbanistica
comunedilodi@legalmail.it

TERNA RETE ITALIA
Direzione Territoriale Nord Ovest
uprimi@pec.terna.it

Oggetto: Accertamento di Conformità Urbanistica – art.1-sexies Decreto legge n. 239/2003, convertito in legge n.290/2003 e s.m.i..

Progetto: Costruzione ed esercizio del progetto di riqualificazione delle linee previsto dal Piano di Razionalizzazione della Rete elettrica ad alta tensione nei Comuni di Tavazzano con Villavesco (LO) e Lodi. Razionalizzazione degli elettrodotti di Rete Srl (Ex RFI) a 132 kV T. M23 “Melegnano RT – Lodi RT” e T. M25 “Lodi RT –Casalpusterlengo RT” - Regione Lombardia, nella Provincia di Lodi, nei Comuni di Tavazzano con Villavesco e Lodi.

POSIZIONE EL/473

Proponente: Rete S.r.l.

Si trasmette, per il seguito di competenza, l'esito dell'accertamento della conformità urbanistica, con relativo allegato, del Comune di Lodi, pervenuto alla scrivente Divisione con nota n. 36596 del 15 giugno 2021

IL DIRIGENTE

(Dr.ssa Maria Sgariglia)

Firmato digitalmente da
Maria Sgariglia

CN = Maria Sgariglia
O = Ministero delle Infrastrutture e dei Trasporti
C = IT



Direzione Organizzativa n. 3 – Servizi Tecnici
Territorio e Ambiente, Sportello Unico Attività Produttive, Sport e Turismo
Programmazione e pianificazione urbanistica, della mobilità urbana e dei servizi per la città

Cat. 06/01, F. 01/0
Prot. 36590
2021/00578/CED

Trasmissione a mezzo P.E.C.:
dg.prog-div3@pec.mit.gov.it

Lodi, 15.06.2021

**Spett.le DG per lo sviluppo del Territorio, la
programmazione ed i progetti internazionali -
Div3**
Via nomentana, 2
00161, Roma (RM)

OGGETTO: trasmissione Accertamento di Conformità Urbanistica – art.1-sexies Decreto legge n. 239/2003, convertito in legge n.290/2003 e s.m.i..

PROGETTO: Costruzione ed esercizio del progetto di riqualificazione delle linee previsto dal Piano di Razionalizzazione della Rete elettrica ad alta tensione nei Comuni di Tavazzano con Villavesco (LO) e Lodi. Razionalizzazione degli elettrodotti di Rete Srl (Ex RFI) a 132 kV T. M23 “Melegnano RT – Lodi RT” e T. M25 “Lodi RT –Casalpusterlengo RT” - Regione Lombardia, nella Provincia di Lodi, nei Comuni di Tavazzano con Villavesco e Lodi.

POSIZIONE EL/473
Proponente: Rete S.r.l.

In Comune di Lodi è previsto l'interramento dei tratti che interessano l'area urbana degli elettrodotti aerei T.M23 e T.M25. Il tracciato per la linea T.M23 si sviluppa dall'attuale sostegno p.45 con una campata aerea di raccordo al palo portaterminali in progetto p.46N. Da qui si sviluppa in cavidotto parallelamente alla SS9 ed affiancandosi per un tratto alle linee in cavo T.590 e T.867. Percorre poi la viabilità urbana attestandosi alla Stazione Elettrica Lodi FSI.

Analogamente il tracciato ipotizzato per la linea T.M25 si sviluppa dall'attuale sostegno p.07 con una campata aerea di raccordo al palo portaterminali in progetto p.07N. Attraversata la SS9, percorre la viabilità urbana affiancandosi al tracciato della linea in progetto T.M23.

Nel tratto terminale, per circa 25 m, entrambi i tracciati in progetto si sviluppano in parallelo alla linea esistente T.576.

L'intervento completa la razionalizzazione delle linee aeree nei comuni di Tavazzano con Villavesco e Lodi, cominciata con l'opera già autorizzata dal Ministero dello Sviluppo Economico con decreto MISE n. 239/EL-204/178/2012 del 22 novembre 2012.

Esaminata la Documentazione presentata da TERNA Rete Italia S.p.a. con prot. n.26431 del 12.05.2021 ed effettuata una verifica puntuale del PGT Vigente si dà atto per ciascuna porzione di



Direzione Organizzativa n. 3 – Servizi Tecnici

Territorio e Ambiente, Sportello Unico Attività Produttive, Sport e Turismo

Programmazione e pianificazione urbanistica, della mobilità urbana e dei servizi per la città

area interessata dall'intervento delle destinazioni urbanistiche riportate nel Certificato di Destinazione Urbanistica allegato al presente, che le opere da realizzare non risultano previste nello strumento urbanistico del Comune di Lodi e pertanto l'autorizzazione secondo i disposti del Procedimento Unico Autorizzativo comporterà variante cartografica ai sensi della L.R.12/05 e s.m.i.. Si ritiene, a seguito delle valutazioni effettuate sulla base dei criteri di mera conformità/difformità alle norme e previsioni contenute nello strumento urbanistico l'intervento presentato da TERNA Rete Italia S.p.a. COMPATIBILE in qualità di opere infrastrutturali non vietate dagli strumenti urbanistici vigenti.

Si rappresenta che nel tratto compreso all'interno dell'area a servizi degli impianti sportivi della Cascina Faustina vi è l'esistenza di pozzi idrici che hanno una fascia di rispetto di 10 m.

L'occasione è gradita per porgere cordiali saluti



– Allegato: C.D.U.

Responsabile del Procedimento: ing. Michela Binda

Direzione Organizzativa 3 - Servizi tecnici, P.le Forni, 1 - Tel. 0371.409740 - Fax 0371.409720, e-mail: michela.binda@comune.lodi.it

Orari di apertura al pubblico: lunedì 08:30-12:00, su appuntamento 13:30-17:45 / mercoledì 08:30-17:45 / giovedì su appuntamento 08:30-13:00



COMUNE DI LODI

Direzione Organizzativa 3 - Servizi tecnici
Territorio e Ambiente, Sportello Unico Attività Produttive, Sport e Turismo

Prot. 33268
Rif. 26431/2021
CL. 06/01 F. 2/0
2021/00096/CDU

14 Giugno 2021

**Spett.le DG per lo sviluppo del Territorio,
la programmazione ed i progetti internazionali - Div3**
Via nomentana, 2
00161, Roma (RM)

CERTIFICATO DI DESTINAZIONE URBANISTICA

Vista la richiesta pervenuta in data 12.05.2021, prot. n. 26431;

Visto il Piano di Governo del Territorio adottato con Delibera di Consiglio Comunale n. 13 del 06/02/2010 e approvato con Delibere di Consiglio Comunale n. 35 del 14/03/2011, n.36 del 15/03/2011, n.38 del 16/03/2011 e vigente dal 17.08.2011 con l'avvenuta pubblicazione sul BURL serie avvisi e concorsi n.33;

Visto la Variante Puntuale al PGT a seguito dell'approvazione del Piano delle Alienazioni e Valorizzazioni dei Beni Comunali – anno 2011 approvata con delibera di Consiglio Comunale n.118 del 16/11/2011 e vigente dal 25.01.2012 con l'avvenuta pubblicazione sul B.U.R.L. serie avvisi e concorsi n.4

Visto la Delibera di Consiglio Comunale n. 46 del 26/06/2012 – Piano delle Alienazioni e Valorizzazioni Comunali anno 2012 – Approvazione;

Visto la Delibera di Consiglio Comunale n. 52 del 24/07/2012 con cui è stata approvata una modifica agli atti del PGT vigente per correzione di errori materiali e rettifiche cartografiche non costituenti varianti ai sensi dell'art.13 c.14 bis della L.R. 12/05 e s.m.i.;

Visto la Delibera del Consiglio Comunale n. 39 del 22/10/2013, esecutiva ai sensi di legge, a mezzo della quale è stata approvata secondo i disposti dell'art. 13 della L.r. 12/05 e s.m.i., una Variante al Piano di Governo del Territorio (P.G.T.) relativa al Piano delle Regole (P.d.R.) ed al Piano dei Servizi (P.d.S.), vigente dal 18/12/2013;

Visto il Piano di Zonizzazione acustica approvato con Delibera di Consiglio Comunale n. 39 del 16/03/2011 e vigente dal 18/12/2013;

Vista la Delibera di Consiglio Comunale n. 34 del 08/03/2018 relativa alla proroga validità del Documento di Piano del P.G.T. fino all'adeguamento della pianificazione regionale e provinciale ai sensi dell'art.5 c.5 della L.R. 31/14 come modificato dall'art.1 della L.R. 16/2017;

si dichiara

che i terreni contraddistinti dai mappali sotto elencati hanno la seguente destinazione urbanistica:

Ai sensi del vigente P.G.T.

Fg. 50, mappali 36, 37:

Fg. 52, mappali 7, 16, 27, 43, 123, 344, 432, 479, 480:

Fg. 55, mappali 12, 14, 16, 30, 37:

Fg. 56, mappali 12, 13:

Fg. 59, mappali 18, 71, 77, 82, 83, 92, 281, 283:

Fg. 69, mappali 9, 10, 33:

- *Territorio rurale*, previsto dal P.d.R. 7.b (art. 49 P.d.R.);
- *Vincoli ambientali ed antropici*, previsto da D.d.P. 2.3b;
- *Classe 3, sensibilità paesistica Media*, previsto da D.d.P. 3.10.

Fg. 50, mappali 46, 96:

Fg. 52, mappali 3, 146, 315, 317, 319, 445, 446:

- *Ambiti di trasformazione previsti dal D.d.P.*, previsto da P.d.R. 7.b (art. 46 P.d.R.);
- *Università e AdP, istituti di ricerca*, previsto da P.d.S. 4 (art. 4 P.d.S.);
- *Polo funzionale – polo universitario e della ricerca*, previsto da D.d.P. 1;
- *Vincoli ambientali ed antropici*, previsto da D.d.P. 2.3b;
- *Classe 1, sensibilità paesistica Molto Bassa*, previsto da D.d.P. 3.10.

Fg. 52, mappale 314:

- *Viabilità* (artt. 20 e 21 P.d.R.);
- *Vincoli ambientali ed antropici*, previsto da D.d.P. 2.3b;
- *Classe 1, sensibilità paesistica Molto Bassa*, previsto da D.d.P. 3.10.

Fg. 61, mappali 14, 432:

- *Zona per impianti ferroviari*, previsto da P.d.R. 7.b (art. 45 P.d.R.);
- *Ferrovia ed annessi*, previsto da P.d.S. 4 (art. 6 P.d.S.);
- *Vincoli ambientali ed antropici*, previsto da D.d.P. 2.3b;
- *Classe 1, sensibilità paesistica Molto Bassa*, previsto da D.d.P. 3.10.

Fg. 61 mappali 309, 326 parte, 421:

- *Ambiti di trasformazione previsti dal D.d.P.*, previsto da P.d.R. 7.b (art. 46 P.d.R.);
- *Ambiti di trasformazione previsti dal Documento di Piano – Ambiti prevalentemente residenziali T5* previsto da P.d.S. 4 (art. 6 P.d.S.);
- *Trasformazioni per attività ecologicamente attrezzate - Ambito T5*, previsto da D.d.P. 1;
- *Vincoli ambientali ed antropici*, previsto da D.d.P. 2.3b;
- *Classe 2, sensibilità paesistica Bassa*, previsto da D.d.P. 3.10.

Fg. 61, mappali 326 parte, 328:

- *Aree a servizi pubblici e/o ad uso pubblico*, previsto da P.d.R. 7.b (art. 25 P.d.R.);
- *Parcheggi pubblici*, previsto da P.d.S. 4 (art. 6 P.d.S.);

- Vincoli ambientali ed antropici, previsto da D.d.P. 2.3b;
- *Classe 2, sensibilità paesistica Bassa*, previsto da D.d.P. 3.10.

Fg. 62 mappali 45, 326, 328:

Fg. 64 mappali 217, 218, 219, 221, 233, 234, 270:

- *Aree a servizi pubblici e/o ad uso pubblico*, previsto da P.d.R. 7.b (art. 25 P.d.R.);
- *Verde pubblico esistente*, solo per parte del mappale 328 del Fg. 62, per parte dei mappali 217, 218, 219, 221 e per l'intero mappale 270 del Fg. 64, previsto da P.d.S. 4 (art. 3 P.d.S.);
- *Attrezzature pubbliche*, solo per parte del mappale 328, per l'intero mappale 45 del Fg. 62, per parte dei mappali 217, 218, 219, 221 e per l'intero mappale 233 del Fg. 64, previsto da P.d.S. 4 (art. 5 P.d.S.);
- *Ferrovia ed annessi*, solo per parte del mappale 234 del Fg. 64, previsto da P.d.S. 4 (art. 6 P.d.S.);
- *Parcheggi pubblici*, solo per parte del mappale 234 del Fg. 64, previsto da P.d.S. 4 (art. 6 P.d.S.);
- Vincoli ambientali ed antropici, previsto da D.d.P. 2.3b;
- *Classe 2, sensibilità paesistica Bassa*, previsto da D.d.P. 3.10.

Ai sensi della Componente Geologica Idrogeologica e Sismica del vigente P.G.T.

Fg. 50, mappali 36, 37, 46, 96:

Fg. 52, mappali 3, 7, 16, 27, 43, 123, 146, 314, 315, 317, 319, 344, 432, 445, 446, 479, 480:

Fg. 55, mappali 12, 14, 16, 30, 37:

Fg. 56, mappali 12, 13:

Fg. 59, mappali 18, 71, 77, 82, 83, 92, 281, 283:

Fg. 61, mappali 14, 309, 326, 328, 421, 432:

Fg. 62 mappali 45, 326, 328:

Fg. 64 mappali 217, 218, 219, 221, 233, 234, 270:

Fg. 69, mappali 9, 10, 33:

- Carta di pericolosità sismica locale - *zona Z4a*, (capitolo 5 R.G.P. e art. 27 N.G.P.);
- Carta di sintesi:
 - *Classe di vulnerabilità idrogeologica Bassa* (capitolo 8 R.G.P.);
 - *Classe di vulnerabilità idrogeologica Media*, solo per i mappali 77, 82, 83, 92, 281, 283 del Fg. 59 e per i mappali 9, 10, 33 del Fg. 69 (capitolo 8 R.G.P.);
 - Vi è la presenza di n. 3 pozzi pubblici con raggio di tutela assoluta (raggio pari a 10 m), in corrispondenza dei mappali 270 e 233 del Fg. 64;
- Carta di fattibilità geologica:
 - *classe di fattibilità geologica con modeste limitazioni, 2a – Pianura Laudense Occidentale*, (art. 1 N.G.P., capitolo 9 – art. 9.2 R.G.P.);
 - *classe di fattibilità con gravi limitazioni*, solo in corrispondenza dei mappali 270 e 233 del Fg. 64 – 4d pozzo pubblico e zone di tutela assoluta (raggio 10 m) (art. 11 N.G.P., art. 9.4 R.G.P.).

Ai sensi della Zonizzazione acustica approvata

Fg. 50, mappali 36, 37, 46, 96:

Fg. 52, mappali 3, 7, 16, 27, 43, 123, 146, 314, 315, 317, 319, 344, 432, 445, 446, 479, 480:

Fg. 55, mappali 12, 14, 16, 30, 37:

Fg. 56, mappali 12, 13:

Fg. 59, mappali 18, 71, 77, 82, 83, 92, 281, 283:

Fg. 61, mappali 14, 309, 326, 328, 421, 432:

Fg. 62 mappali 45, 326, 328:

Fg. 64 mappali 217, 218, 219, 221, 233, 234, 270:

Fg. 69, mappali 9, 10, 33:

- *Aree di tipo misto, Classe III*, previsto dalla zonizzazione acustica del Territorio, Tav. B (artt. 8, 9, 10, 11, 12, 13, 16, 17, 18, 19, 20, 21, 22, 23, 24, 25, 26, 27, 28, 29 N.T.A.);
- *Aree di intensa attività umana, Classe IV*, solo per parte dei mappali confinanti con la Tangenziale SUD e con Via Piermarini, previsto dalla zonizzazione acustica del Territorio, Tav. B (artt. 8, 9, 10, 11, 12, 13, 16, 17, 18, 19, 20, 21, 22, 23, 24, 25, 26, 27, 28, 29 N.T.A.);

Fasce di pertinenza infrastrutturale ferroviarie - solo per i mappali tangenti alla linea ferroviaria:

- Fascia A, larghezza di 100 m a partire dalla mezzera dei binari;
- Fascia B, larghezza di 150 m a partire dalla Fascia A.

Il presente certificato si rilascia ai sensi dell'art. 30 del D.P.R. 380/2001 e successive modifiche ed integrazioni.

IL FUNZIONARIO TECNICO

(funzioni attribuite con incarico di P.O.
Determina Dirigenziale n. 1142 del 23/11/2020)

Ing. Michela Binda

*Documento informatico firmato digitalmente ai sensi
del D.Lgs. 85/2005 e s.m.i. e norme collegate, il quale
sostituisce il documento cartaceo e la firma autografa*

Referente del Procedimento: Arch. Francesco Galli

Responsabile del Procedimento: Ing. Michela Binda

Ufficio: *Programmazione e pianificazione urbanistica, della mobilità urbana e dei servizi della città*

P.le Forni, 1, tel. 0371.4091

orari di apertura al pubblico: Lunedì ore 08:30-12:00 / Mercoledì ore 08:30-17:45

Comune di Lodi - Piazza Mercato n. 5 – Lodi – C.P. 26900 – Tel. 0371/4091 – C.F. 84507570152 – P.I. 3116800156
Sportello Unico per le Attività Produttive - Piazzale Forni, 1 - 0371/4091 - Fax 0371/409720



Mantova, 28.06.2021

3

*Ministero della cultura*SOPRINTENDENZA ARCHEOLOGIA BELLE ARTI E PAESAGGIO PER LE
PROVINCE DI CREMONA, LODI E MANTOVA

-MANTOVA-

Lettera inviata solo tramite e-mail
SOSTITUISCE L'ORIGINALE
ai sensi art. 43, comma 6, DPR 445/2000

M Ministero della Transizione Ecologica

Dipartimento energia e clima
Direzione Generale per le infrastrutture e la
sicurezza dei sistemi energetici e
geominerari
Divisione V – Regolamentazione delle
infrastrutture energetiche
dqisseg.div05@pec.mise.gov.it

Dipartimento per la transizione ecologica e
gli investimenti verdi
Direzione Generale per la crescita sostenibile
e la qualità dello sviluppo
Divisione IV – Qualità dello sviluppo/Sezione
elettoconduttori
cress@pec.minambiente.it

*Prot. n. 5928 All. II**Cl. 34.43.01 Fase. 2021/CV**Risposta a es prot 14680 del 11/05/2021**(es prot. n. 04288 del 14/05/2021)**Oggetto:* RETE S.r.l.

Autorizzazione, ai sensi dell'articolo 1-sexies del decreto legge 29 agosto 2003, n. 239, convertito, con modificazioni, dalla legge 27 ottobre 2003, n. 290, e s.m.i., alla costruzione ed all'esercizio del Progetto di riqualificazione delle linee previsto dal Piano di Razionalizzazione della Rete elettrica ad alta tensione nei Comuni di Tavazzano con Villavesco (LO) e Lodi. Razionalizzazione degli elettroconduttori di Rete S.r.l. (ex RFI) a 132 Kv T. M23 "Melegnano RT-Lodi RT" e T. M25 "Lodi RT-Casalpusterlengo RT" – Regione Lombardia, nella Provincia di Lodi, nei Comuni di Tavazzano con Villavesco e Lodi.
Posizione n. EL-743

Con riferimento alla convocazione di conferenza dei servizi semplificata acquisita al protocollo d'Ufficio 04288 del 14/05/2021 inoltrata da parte del Ministero della Transizione Ecologica in indirizzo e riguardante l'intervento in oggetto;

Vista la documentazione tecnico-descrittiva relativa all'intervento di cui all'istanza richiamata in oggetto;

Visto l'allegato documento di Valutazione preventiva dell'interesse archeologico redatto ai sensi dell'art. 25 del D. Lgs. n. 50/2016;

Rilevato che il progetto interessa un'area assoggettata a tutela ai sensi dell'art. 136, comma 1, lett. c) e d), D.M. 09/05/1960 "Cono panoramico dal ponte dell'Adda" a Lodi;

Tutto ciò richiamato e premesso questa Soprintendenza, per quanto di propria competenza, ai sensi dell'art. 146, comma 5 del D. Lgs 22 gennaio 2004, n. 42 e ai sensi dell'art. 14 bis della L. 241/1990, esprime **PARERE FAVOREVOLE** circa la compatibilità delle opere rispetto al contesto di riferimento ed ai valori paesaggistici oggetto di protezione. In particolare, l'area del comune di Lodi interessata dalle opere, non risulta percepibile dal punto di origine del cono panoramico sul ponte napoleonico del fiume Adda.

Sotto il profilo archeologico, si **CHIEDE** che gli scavi e i movimenti di terra previsti da progetto per la posa dell'elettroconduttore lungo la linea T.M23 e dei sostegni lungo la linea T.M25 siano eseguiti con l'assistenza archeologica di operatori specializzati ai sensi dell'art. 9-bis del D. Lgs. 22 gennaio 2004, n. 42 e operanti sotto la direzione dell'Ufficio scrivente ai sensi dell'art. 88, co. 1 del medesimo Decreto.

In caso di ritrovamento di strutture e/o di stratigrafie di interesse archeologico, queste dovranno essere oggetto di scavo stratigrafico e opportunamente documentate. Sarà facoltà di questo Ufficio chiedere eventuali ampliamenti e/o approfondimenti dell'area di scavo per una migliore comprensione e documentazione del deposito archeologico.

Restano salve le competenze delle autorità preposte a vigilare sull'osservanza delle norme urbanistiche vigenti. Sono fatti altresì salvi gli obblighi derivanti dal D.lgs. 22 gennaio 2004 n. 42 e dalle altre disposizioni di legge in ordine ai beni interessati dall'intervento in questione.

I Funzionari di zona
arch. Elisa Appendino
dott. Simone Sestito

Il Soprintendente
dott. Gabriele Barucca



SOPRINTENDENZA ARCHEOLOGIA BELLE ARTI E PAESAGGIO PER LE PROVINCE DI CREMONA, LODI E MANTOVA

piazza Paccagnini, 3 – 46100 Mantova – tel. (+39) 0376 1709686

PEC: mbac-sabap-mn@mailcert.beniculturali.it

PEO: sabap-mn@beniculturali.it



Ministero della Salute

DIREZIONE GENERALE DELLA PREVENZIONE SANITARIA
 Ufficio 4 – Prevenzione del rischio chimico, fisico e biologico e promozione
 della salute ambientale, tutela salute e sicurezza nei luoghi di lavoro
 Viale Giorgio Ribotta, 5 - 00144 Roma

MINISTERO DELLA TRANSIZIONE ECOLOGICA

Dipartimento per l'Energia e il Clima
 D.G. per le infrastrutture e la sicurezza dei
 sistemi energetici e geominerari Div. V –
 Regolamentazione delle infrastrutture
 energetiche
 Via Molise, 2 - 00187 ROMA
 PEC: dgisseg.div05@pec.mise.gov.it

MINISTERO DELLA TRANSIZIONE ECOLOGICA

Dipartimento per l'Energia e il Clima
 D.G. per la crescita sostenibile e la qualità
 dello sviluppo Divisione IV - Qualità dello
 sviluppo/Sezione elettrodotti Viale
 Cristoforo Colombo 44 - 00147 Roma
 PEC: cress@PEC.minambiente.it

SOCIETÀ TERNA RETE ITALIA S.P.A.

Funzione Autorizzazioni e Concertazione
 Via Egidio Galbani 70 - 00156 Roma
 PEC:
autorizzazioneconcertazione@pec.terna.it

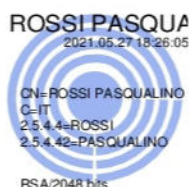
OGGETTO:

RETE S.l.r. Autorizzazione, ai sensi dell'articolo 1-*sexies* del decreto legge 29 agosto 2003, n. 239, convertito, con modificazioni, dalla legge 27 ottobre 2003, n. 290, e s.m.i., alla costruzione ed all'esercizio del Progetto di riqualificazione delle linee previsto dal Piano di Razionalizzazione della Rete elettrica ad alta tensione nei Comuni di Tavazzano con Villavesco (LO) e Lodi. Razionalizzazione degli elettrodotti di Rete Srl (Ex RFI) a 132 kV T. M23 "Melegnano RT – Lodi RT" e T. M25 "Lodi RT – Casalpusterlengo RT" - Regione Lombardia, nella Provincia di Lodi, nei Comuni di Tavazzano con Villavesco e Lodi.
 Posizione n. **EL-473**

In merito al procedimento in oggetto, esaminata la documentazione tecnica, verificata l'aderenza della variante progettuale ai requisiti della normativa nazionale vigente in materia di protezione dalle esposizioni ai campi elettrici, magnetici ed elettromagnetici, si esprime assenso, per gli aspetti di competenza dello scrivente ufficio, alla relativa autorizzazione.

Il Direttore dell'Ufficio 4
 Firmato digitalmente
 Dott. Pasqualino Rossi.

Referente
 D.rssa F.Ena



Si trasmette come file allegato a questa e-mail il documento e gli eventuali allegati.

Registro: DGPRE

Numero di protocollo: 23987

Data protocollazione: 31/05/2021

Segnatura: 0023987-31/05/2021-DGPRE-MDS-P



Aeronautica Militare
Comando 1^a Regione Aerea

P.d.C. Dott.ssa Campanella-02/73902041

**COMANDO MILITARE
ESERCITO LOMBARDIA
VIA DEL CARMINE, 8
20121 MILANO**

OGGETTO: *Prat. 994/2021/CS RETE S.L.R. EL-473: RAZIONALIZZAZIONE ELETTRODOTTI 132 KV T. M23 "MELEGNANO RT - LODI RT" E T.M25 "LODI RT - CASALPUSTERLENGO RT" NEI COMUNI DI TAVAZZANO CON VILLAVESCO, LODI – Conferenza dei Servizi.*

e, per conoscenza:

COMANDO LOGISTICO – Serv. Infrastrutture - V. le Università, 4 – 00185

ROMA

MINISTERO DELLA TRANSIZIONE ECOLOGICA - VIA MOLISE, 2 – 00185

ROMA

Riferimento: Foglio N. 10818 datato 14/05/2021.

1. *L'intervento in epigrafe, quale descritto nella documentazione pervenuta con foglio in riferimento, non interferisce né con sedimi/infrastrutture intestati a questa Forza Armata né con Servitù prediali o Militari (D.Lgs. 66/2010 art. lo 320 e segg.) a loro servizio.*
2. *Pertanto Nulla Osta relativamente ai soli aspetti demaniali di interesse di questa F.A. alla esecuzione dell'intervento di cui sopra.*
 - a. *Per quanto attiene alle potenziali interferenze con l'attività di aeronavigazione si richiama la necessità di dover rispettare, in linea generale, le disposizioni contenute nella circolare dello Stato Maggiore Difesa n° 146 /394/4422 in data 09/08/2000 "Opere costituenti ostacolo alla navigazione aerea, segnaletica e rappresentazione cartografica", la quale, ai fini della sicurezza dei voli a bassa quota, impone obblighi già con riferimento ad opere:*
 - *di tipo verticale con altezza dal piano di campagna uguale/superiore a 15 metri (60 metri nei centri abitati);*
 - *di tipo lineare con altezza dal piano di campagna uguale/superiore a 15 metri;*
 - *elettrodotti, a partire da 60 Kv;*
 - *piattaforme marine e relative sovrastrutture.**(Qualora non disponibile, la suddetta circolare potrà essere richiesta tramite mail a aeroregione1.rtp@aeronautica.difesa.it).*
3. *Al fine di consentire il corretto svolgimento in sicurezza delle attività di volo, è necessario comunicare, tassativamente 30 giorni prima della data d'inizio dei lavori, al Centro Informazioni Geotopografiche dell'Aeronautica, Aeroporto Pratica di Mare – 00040 Pomezia (RM) (aerogeo@aeronautica.difesa.it – aerogeo@postacert.difesa.it), le caratteristiche ed i dati tecnici necessari (ostacoli verticali, lineari, segnaletica diurna, notturna, coordinate geografiche, quota s.l.m, ecc.) relativi all'opera da realizzare.*

d'ordine

IL CAPO UFFICIO TERR. E PATRIMONIO
(Col. G.A.r.n. Pietro MALTARINI)

**COMANDO MARITTIMO NORD***Ufficio Infrastrutture e demanio*

Indirizzo Telegrafico: MARINA NORD LA SPEZIA

e-mail pei: marina.nord@marina.difesa.ite-mail pec: marina.nord@postacert.difesa.it

Protocollo M_D MARNORD0015412 *data* 13/05/2021 12.17

fu. di o.: C° 3^ cl. Codazzo Luca - 0187784344
luca.codazzo@marina.difesa.it

Allegati nr. //

Al. **MINISTERO DELLA TRANSIZIONE ECOLOGICA - Dipartimento Energia e Clima - D.G. per le infrastrutture e la sicurezza dei sistemi energetici e geominerari Div. V - Regolamentazione delle infrastrutture energetiche (PEC)**

MINISTERO DELLA TRANSIZIONE ECOLOGICA - Dipartimento per la transizione ecologica e gli investimenti verdi - D.G. per la crescita sostenibile e la qualità dello sviluppo - Divisione IV - Qualità dello sviluppo/Sezione elettrodotti (PEC)

e, per conoscenza: **MARISTAT 4° REP. INFR. E LOG. - (PEC)**
MARICOMLOG NAPOLI (PEC)
COMANDO MILITARE ESERCITO LOMBARDIA - MILANO (PEC)

Argomento: **Posizione n. EL-473. Progetto di riqualificazione delle linee previsto dal Piano di Razionalizzazione della Rete elettrica ad alta tensione nei Comuni di Tavazzano con Villavesco (LO) e Lodi. Razionalizzazione degli elettrodotti di Rete Srl (Ex RFI) a 132 kV T. M23 "Melegnano RT - Lodi RT" e T. M25 "Lodi RT - Casalpusterlengo RT".**

Riferimenti: foglio n° 14680 del 11 maggio 2021 di codesto Ministero (*non a tutti*).

In esito a quanto rappresentato con l'istanza in riferimento, si esprime NULLA CONTRO, per gli aspetti operativi e demaniali di competenza di questo Comando Marittimo, purché i lavori siano eseguiti in modo conforme alla documentazione tecnica presentata.

Vista la tipologia delle opere, codesto Ente dovrà attenersi alla Direttive di cui alla Circolare dello STATO MAGGIORE DIFESA n.146/394/4422 datata 9 agosto 2000, relativa alla "Segnalazione di ostacoli al volo a bassa quota" e stralcio del "Codice di Navigazione Aerea".

d'ordine

IL CAPO SEZIONE TUTELA AMBIENTALE
(C.F. Alessandro BERTOLOTTO)

Documento firmato digitalmente



COMANDO MILITARE ESERCITO LOMBARDIA

SM - Ufficio Personale, Logistico e Servizi Militari

Via del Carmine, 8 - 20121 Milano
tel. 02 8053845 - fax 02 463830
P.E.C.: cme_lombardia@postacert.difesa.it

Prot.M_DE24469 n./ _____/ Cod. Id. LOG Ind. Cl. 10.6.6
All. : 1 Ann.: 1

Milano, _____
C.le Magg. Ca. Sc. DEL PESCO G. 1160247
addrzlog2@cmemi.esercito.difesa.it

Oggetto: **RETE S.l.r.**

Autorizzazione, ai sensi dell'articolo 1-sexies del decreto legge 29 agosto 2003, n. 239, convertito, con modificazioni, dalla legge 27 ottobre 2003, n. 290, e s.m.i., alla costruzione ed all'esercizio del Progetto di riqualificazione delle linee previsto dal Piano di Razionalizzazione della Rete elettrica ad alta tensione nei Comuni di Tavazzano con Villavesco (LO) e Lodi. Razionalizzazione degli elettrodotti di Rete Srl (Ex RFI) a 132 kV T. M23 "Melegnano RT - Lodi RT" e T. M25 "Lodi RT - Casalpusterlengo RT" - Regione Lombardia, nella Provincia di Lodi, nei Comuni di Tavazzano con Villavesco e Lodi.

Posizione n. **EL-473** (da citare in tutte le comunicazioni)

A ELENCO INDIRIZZI IN ALLEGATO

^^^^^^^^^^^^^^^^^^^^^^^^^^^^^^^^

Riferimento: a. f. prot. n. 0015412 del 13/05/2021 del COMANDO MARITTIMO NORD;
b. f. prot. n. 0008250 del 24/05/2021 del COMANDO PER LE OPERAZIONI IN RETE;
c. f. prot. n. 0030946 del 01/06/2021 del COMANDO TRUPPE ALPINE ;
d. f. prot. n. 0005232 del 03/06/2021 del 32° REGGIMENTO TRASMISSIONI;
e. f. prot. n. 0005600 del 09/07/2021 del 3° REPARTO INFRASTRUTTURE;
f. f. prot. n. 0014661 del 14/07/2021 del COMANDO 1^ REGIONE AEREA;
g. f. prot. n. 893/138-1-2007 del 25/08/2021 del COMANDO LEGIONE CARABINIERI.

Allegati: h. f. prot. n. 0014661 del 14/07/2021 del COMANDO 1^ REGIONE AEREA.

^^^^^^^^^^^^^^^^^^^^^^^^^^^^^^^^

1. In merito a quanto in oggetto, questo Comando, acquisiti i pareri tecnico-operativi favorevoli di cui in riferimento a., b., c., d., e., f., g., esprime "NULLA CONTRO", ai soli fini militari, alla realizzazione dell'opera in oggetto purché i lavori siano eseguiti in modo conforme alla documentazione presentata.
2. Per quanto attiene alle potenziali interferenze con l'attività di aeronavigazione si precisa quanto comunicato dal Comando 1^ Regione Aerea con foglio "h." (in annesso):
 - a. *si richiama la necessità di dover rispettare, in linea generale, le disposizioni contenute nella circolare dello Stato Maggiore Difesa n° 146 /394/4422 in data 09/08/2000 "Opere costituenti ostacolo alla navigazione aerea, segnaletica e rappresentazione cartografica", la quale, ai fini della sicurezza dei voli a bassa quota, impone obblighi già con riferimento ad opere:*

- di tipo verticale con altezza dal piano di campagna uguale/superiore a 15 metri (60 metri nei centri abitati);
- di tipo lineare con altezza dal piano di campagna uguale/superiore a 15 metri;
- elettrodotti, a partire da 60 Kv;
- piattaforme marine e relative sovrastrutture.

(Qualora non disponibile, la suddetta circolare potrà essere richiesta tramite mail a aeroregione1.rtp@ aeronautica.difesa.it);

b. al fine di consentire il corretto svolgimento in sicurezza delle attività di volo, è necessario comunicare, tassativamente 30 giorni prima della data d'inizio dei lavori, al Centro Informazioni Geotopografiche dell'Aeronautica, Aeroporto Pratica di Mare – 00040 Pomezia (RM) (aerogeo@aeronautica.difesa.it – aerogeo@postacert.difesa.it), le caratteristiche ed i dati tecnici necessari (ostacoli verticali, lineari, segnaletica diurna, notturna, coordinate geografiche, quota s.l.m, ecc.) relativi all'opera da realizzare.

3. Si resta a disposizione per eventuali chiarimenti in merito.

d'ordine
IL CAPO DI STATO MAGGIORE
Col. f. (par) s.SM Domenico M.D. DI ROSALIA

ELENCO INDIRIZZI

A	MINISTERO DELLA TRANSIZIONE ECOLOGICA Dipartimento Energia e Clima D.G. per le infrastrutture e la sicurezza dei sistemi energetici e geominerari Div. V – Regolamentazione delle infrastrutture energetiche (dgisseg.div05@pec.mise.gov.it)	ROMA
	MINISTERO DELLA TRANSIZIONE ECOLOGICA Dipartimento per la transizione ecologica e gli investimenti verdi D.G. per la crescita sostenibile e la qualità dello sviluppo Divisione IV - Qualità dello sviluppo/Sezione elettrodotti (cress@pec.minambiente.it)	ROMA
	e, per conoscenza:	
	TERNA S.p.A. Direzione Territoriale Nord Ovest Unità Progettazione e Realizzazione Impianti (uprimi@pec.terna.it)	PERO (MI)
	COMANDO 1° REGIONE AEREA Reparto Territorio e Patrimonio (aeroregione1@postacert.difesa.it)	MILANO
	COMANDO TRUPPE ALPINE Segreteria Vice Comandante per il Territorio (comalp@postacert.difesa.it)	BOLZANO
	COMANDO OPERAZIONI IN RETE REPARTO C4 DIFESA (cor@postacert.difesa.it)	ROMA
	3° REPARTO INFRASTRUTTURE Ufficio Demanio (infrastrutture_milano@postacert.difesa.it)	MILANO
	32° REGGIMENTO TRASMISSIONI 13° REPARTO LAVORI C4 Sezione staccata di Milano (rgt32@postacert.difesa.it)	MILANO
	COMANDO LEGIONE CARABINIERI LOMBARDIA SM – Ufficio Logistico (tmi34249@pec.carabinieri.it)	MILANO
	COMANDO MARITTIMO NORD Ufficio Demanio/infrastrutture (marina.nord@postacert.difesa.it)	LA SPEZIA



Ministero dell'Interno

DIPARTIMENTO DEI VIGILI DEL FUOCO, DEL SOCCORSO PUBBLICO E DELLA DIFESA CIVILE
DIREZIONE CENTRALE PER LA PREVENZIONE E LA SICUREZZA TECNICA
UFFICIO PER LA PREVENZIONE INCENDI E RISCHIO INDUSTRIALE
Largo Santa Barbara, n. 2 – 00178 Roma ; e-mail: prev.rischiindustriali@cert.vigilfuoco.it

Al **Ministero della Transizione Ecologica**

Direzione Generale per le Infrastrutture e la Sicurezza dei
sistemi energetici e geominerari
Divisione V- Regolamentazione delle infrastrutture energetiche
dgisseg.div05@pec.mise.gov.it

OGGETTO: Posizione EL-473. Parere del Ministero dell'Interno

Con riferimento all'oggetto, visto l'allegato parere del Comando dei VVF di Lodi, si comunica, ai soli fini antincendio e per quanto di competenza, il nulla osta alla realizzazione dell'intervento in argomento, alle condizioni previste nel parere stesso.

IL DIRETTORE CENTRALE
(MARSELLA)

Doc. firmato digitalmente ai sensi di legge



Ministero dell'Interno

COMANDO PROVINCIALE VIGILI DEL FUOCO DI LODI

Viale Piacenza 83, 26900 Lodi - tel. 0371.428101

e-mail: comando.lodi@vigilfuoco.it - pec: com.lodi@cert.vigilfuoco.it

VALUTAZIONE PROGETTO ex art. 3 D.P.R. n. 151 del 01 agosto 2011

Prot. n° _____ del _____
Fascicolo n° «» 402775 (da citare sempre nella corrispondenza)
Responsabile dell'Istruttoria Tecnica
Roberto D'Uva

Spett.le SOCIETA' RETE SRL
V.LE EGIDIO GALBANI 70, 00156 Roma
uprimi@pec.terna.it
pierluigi.zanni@terna.it

Spett.le MINISTERO DELL'INTERNO
Dipartimento Vigili del Fuoco
Direzione Centrale per la Prevenzione e la S.T.
Uff. Prevenzione Incendi e Rischio Industriale

e p.c. al Sig. SINDACO DEL COMUNE DI
Lodi

Oggetto: Rete nazionale di trasporto dell'energia elettrica.
Autorizzazioni ai sensi della legge 23 agosto 2004, n. 239
VALUTAZIONE PROGETTO, ai soli fini antincendio, di attività *non rientrante*
nell'Allegato I al D.P.R. 01-08-2011 n. 151. **Parere Conforme.**
Ditta: SOCIETA' RETE SRL
In RAZIONALIZZAZIONE RETE ELETTRICA PROV.LODI SNC, 26900 Lodi

In relazione alla istanza di valutazione del progetto pervenuta in data **18/05/2021**, ai sensi e per gli effetti della Lettera Circolare DCPREV prot. n. 3300 del 06/03/2019, esaminata la documentazione progettuale relativa all'attività menzionata in oggetto, si comunica che la stessa risulta **conforme** alla citata lettera circolare.

RESPONSABILE DELL'ISTRUTTORIA TECNICA
(Dott. Ing. Roberto D'Uva)



IL COMANDANTE PROVINCIALE
Dott. Ing. Giuseppe Di Maria





Ministero dello Sviluppo Economico

DIREZIONE GENERALE PER LE ATTIVITA' TERRITORIALI

Divisione V - Ispettorato Territoriale Lombardia - ITLo -

e-mail it.lombardia@mise.gov.it - PEC dgat.div05.isplmb@pec.mise.gov.it

III^ UNITA' OPERATIVA – RETI E SERVIZI DI COMUNICAZIONE ELETTRONICA

Rif. Pratica MiSE n. 05/2021 - GRZ

Ministero della Transizione Ecologica
Dipartimento Energia e Clima

D.G.I.S.S.E.G.

Div.V – Regolamento Infrastrutture Energetiche

dgisseg.div05@pec.mise.gov.it

Rete Srl

Referente per la Società Terna Spa

uprimi@pec.terna.it

Telecom Italia Spa

aolmilano@pec.telecomitalia.it

coordinamento_milano@telecomitalia.it

assistenzascavi_lo@telecomitalia.it

per conoscenza

Ministero dello Sviluppo Economico

D.G.A.T.

Direzione I^

Vigilanza, Controllo, Azione Ispettiva, Programmazione

dgat.dg@pec.mise.gov.it

Terna Rete Elettrica Nazionale SPA

autorizzazioniconcertazione@pec.terna.it

OGGETTO: Autorizzazione, ai sensi dell'articolo 1-*sexies* del decreto legge 29 agosto 2003, n. 239, convertito, con modificazioni, dalla legge 27 ottobre 2003, n. 290, e s.m.i., alla costruzione ed all'esercizio del Progetto di riqualificazione delle linee previsto dal Piano di Razionalizzazione della Rete elettrica ad alta tensione nei Comuni di Tavazzano con Villavesco (LO) e Lodi. Razionalizzazione degli elettrodotti di Rete Srl (Ex RFI) a 132 kV T. M23 "Melegnano RT – Lodi RT" e T. M25 "Lodi RT – Casalpusterlengo RT" - Proponente **Rete Srl- Istanza n. EL-473.**

Si fa riferimento alla nota prot. U.14680 dell' 11.05.2021, con la quale codesta D.G.I.S.S.E.G. del Ministero della Transizione Ecologica ha comunicato l'avvio del procedimento autorizzativo nonché l'indizione della conferenza dei servizi decisoria semplificata in modalità asincrona, in relazione all'istanza della Società Rete Srl datata 29.04.2021 (rif. GRUPPO TERNA/P20210034699-29/04/2021), prot. mise. AOO_ENE n. 0013200.



Considerato che la Società RETE S.r.l., (soggetta a direzione e coordinamento di TERNA Rete Elettrica Nazionale S.p.A., con sede in Viale Egidio Galbani, 70 – 00156 Roma) ha presentato a questo ITLo la “DICHIARAZIONE D’IMPEGNO”, giusta nota prot. I.76489 del 18.05.2021, con la quale si impegna a realizzare le opere in essa indicate secondo le modalità tecniche e la normativa vigente in materia ed in conformità al progetto allegato, si rilascia **parere favorevole all’avvio della costruzione ed esercizio** dell’opera in oggetto specificata, in base a quanto disciplinato dalla “ *Procedura per il rilascio dei consensi relativi agli elettrodotti di 3^a classe*” (circolare del Ministero delle Comunicazioni n.0070820 del 04/10/2007).

Tenendo presente che la costruzione e l’esercizio del Progetto di riqualificazione delle linee previsto dal Piano di Razionalizzazione della Rete elettrica ad alta tensione nei Comuni di Tavazzano con Villavesco (LO) e Lodi, potrebbe determinare una variazione dei parametri elettrici degli elettrodotti di RETE Srl (Ex RFI) a 132 kV T. M23 “Melegnano RT – Lodi RT” e T. M25 “Lodi RT – Casalpusterlengo RT”, si chiede di trasmettere - sia a questo Ispettorato, sia all’operatore di rete Telecom (Servizio regionale) - i nuovi parametri elettrici di seguito elencati:

- TIPO DI SICUREZZA DELLA LINEA ELETTRICA (NORMATIVA CEI 103-6);
- VALORI DELLA RESISTIVITA' DEL TERRENO LUNGO IL TRACCIATO DELLA LINEA ELETTRICA;
- VALORI DELLE CORRENTI DI GUASTO;
- VALORE DELLA RESISTENZA CHILOMETRICA DELLA FUNE DI GUARDIA.

Nell’eventualità che i parametri elettrici sopra indicati non abbiano subito variazioni, è sufficiente da parte di RETE Srl, produrre un’autocertificazione che attesti la regolarità elettrica precedente dell’elettrodotto.

La scrivente rimane pertanto in attesa di ricevere, da parte di RETE Srl, il progetto esecutivo delle opere e delle eventuali interferenze elettriche sia statiche che sotterranee nonché la relazione di calcolo sulla compatibilità elettromagnetica in conformità alle Norme CEI 103-6 e successive con impianti TLC della Rete Pubblica di Comunicazioni e la comunicazione delle date d’inizio e fine lavori, inviando inoltre all’Ispettorato Territoriale la comunicazione della richiesta dell’attestato di conformità delle opere elettriche, con le modalità previste nella procedura sopracitata, per permettere ai funzionari preposti dell’Ispettorato Territoriale Lombardia di effettuare le previste verifiche tecniche.

Sarà cura dei responsabili del Ministero verificare il rispetto, da parte di RETE Srl, di tutte le prescrizioni previste nella dichiarazione d’impegno.

Il presente parere è concesso in relazione della lettera d’impegno e dell’atto di sottomissione presentate da RETE Srl, senza alcun pregiudizio delle clausole in esso contenute e fatti salvi i diritti che derivano al Ministero dello Sviluppo Economico dal R.D. n.1775/1933 e dal D.lgs. n.259/2003.

Il Dirigente

Firmato digitalmente da: Guida Iorio
Data: 27/05/2021 11:06:01

Amministrazione competente: Ministero Sviluppo Economico
Il Responsabile del procedimento: Ft. Bertuccio Giovanni tel. 02.65502.236
Il Responsabile dell’istruttoria Ft. Graziano Silvio



**Regione
Lombardia**

Regione Lombardia - Giunta
DIREZIONE GENERALE ENTI LOCALI, MONTAGNA E PICCOLI COMUNI
INTERVENTI DI SVILUPPO DEI TERRITORI MONTANI, RISORSE
ENERGETICHE E RAPPORTI CON LE PROVINCE AUTONOME
GESTIONE INVASI IDROELETTRICI, UTENZE IDRICHE E RETI ENERGETICHE

Piazza Città di Lombardia n.1
20124 Milano

Tel 02 6765.1

www.regione.lombardia.it

Alla c.a.

Ministero della Transizione Ecologica - D.G.
per le infrastrutture e la sicurezza dei
sistemi energetici e geominerari - Div. V –
Regolamentazione delle infrastrutture
energetiche
Email: dgisseg.div05@pec.mise.gov.it

Ministero della Transizione Ecologica - D.G.
per la crescita sostenibile e la qualità dello
sviluppo - Divisione IV - Qualità dello
sviluppo/Sezione elettrodotti
Email: cress@PEC.minambiente.it

e, p.c.

LORO SEDI

Oggetto: Autorizzazione, ai sensi dell'articolo 1-sexies del decreto legge 29 agosto 2003, n. 239, convertito, con modificazioni, dalla legge 27 ottobre 2003, n. 290, e s.m.i., alla costruzione ed all'esercizio del Progetto di riqualificazione delle linee previsto dal Piano di Razionalizzazione della Rete elettrica ad alta tensione nei Comuni di Tavazzano con Villavesco (LO) e Lodi. Razionalizzazione degli elettrodotti di Rete Srl (Ex RFI) a 132 kV T. M23 "Melegnano RT – Lodi RT" e T. M25 "Lodi RT – Casalpusterlengo RT" - Regione Lombardia, nella Provincia di Lodi, nei Comuni di Tavazzano con Villavesco e Lodi. Posizione n. EL-473. Trasmissione parere paesaggistico.

Con la presente si trasmette il parere della Struttura Paesaggio per gli adempimenti di competenza.

Distinti saluti.

IL DIRIGENTE

Referente per l'istruttoria della pratica: ANNA FRACCAROLI Tel. 02/6765.2614

ELENA COLOMBO

Allegati:

File parere paesaggio.pdf

Referente per l'istruttoria della pratica: ANNA FRACCAROLI Tel. 02/6765.2614

Da: entilocali_montagna@pec.regione.lombardia.it
A: dgisseg.div05@pec.mise.gov.it
Oggetto: AUTORIZZAZIONE, AI SENSI DELL'ARTICOLO 1-SEXIES DEL DECRETO LEGGE 29 AGOSTO 2003, N. 239, CONVERTITO, CON MODIFICAZIONI, DALLA LEGGE 27 OTTOBRE 2003, N. 290, E S.M.I., ALLA COSTRUZIONE ED ALL'ESERCIZIO DEL PROGETTO DI RIQUALIFICAZIONE DELLE LINEE PREVISTO DAL PIANO DI RAZIONALIZZAZIONE DELLA RETE ELETTRICA AD ALTA TENSIONE NEI COMUNI DI TAVAZZANO CON VILLAVESCO (LO) E LODI. RAZIONALIZZAZIONE DEGLI ELETTRODOTTI DI RETE SRL (EX RFI) A 132 KV T. M23 MELEGNANO RT LODI RT E T. M25 LODI RT CASALPUSTERLENGO RT - REGIONE LOMBARDIA, NELLA PROVINCIA DI LODI, NEI COMUNI DI TAVAZZANO CON VILLAVESCO E LODI. POSIZIONE N. EL-473. TRASMISSIONE PARERE PAESAGGISTICO.
Data: venerdì 16 luglio 2021 14:40:35
Allegati: [Segnatura.xml](#)
[parere paesaggio.pdf](#)
[RL_RLAOOV_2021_635.pdf.p7m](#)

REGIONE LOMBARDIA - GIUNTA

ENTI LOCALI, MONTAGNA E PICCOLI COMUNI

Nostri riferimenti interni:
Protocollo numero V1.2021.0040414 del 16/07/2021 14:33
Firmato digitalmente da ELENA COLOMBO

Elenco allegati:
[RL_RLAOOV_2021_635.pdf.p7m](#)
[parere paesaggio.pdf](#)

I documenti allegati alla presente e-mail con estensione .p7m (formato PKCS#7) sono firmati digitalmente in conformità al DPCM 13/01/2004 e Delib. CNIPA 4/2005. Per visualizzare, stampare, esportarne il contenuto e per verificarne la firma è necessario disporre di uno specifico software. Un elenco dei software di verifica disponibili gratuitamente per uso personale è presente al seguente indirizzo:
<http://www.agid.gov.it/identita-digitali/firme-elettroniche/software-verifica>



**Regione
Lombardia**

Regione Lombardia - Giunta
DIREZIONE GENERALE TERRITORIO E PROTEZIONE CIVILE
PROGRAMMAZIONE TERRITORIALE E PAESISTICA
PAESAGGIO

Piazza Città di Lombardia n.1
20124 Milano

Tel 02 6765.1

www.regione.lombardia.it

territorio_protezionecivile@pec.regione.lombardia.it

Protocollo VI.2021.0039750 del 12/07/2021

Protocollo Z1.2021.0030268 del 12/07/2021

Alla c.a.

DIREZIONE GENERALE ENTI LOCALI,
MONTAGNA E PICCOLI COMUNI
INTERVENTI DI SVILUPPO DEI
TERRITORI MONTANI, RISORSE
ENERGETICHE E RAPPORTI CON LE
PROVINCE AUTONOME
GESTIONE INVASI IDROELETTRICI,
UTENZE IDRICHE E RETI ENERGETICHE
ELENA COLOMBO

Oggetto : Autorizzazione, ai sensi dell'articolo 1-sexies del decreto legge 29 agosto 2003, n. 239, convertito, con modificazioni, dalla legge 27 ottobre 2003, n. 290, e s.m.i., alla costruzione ed all'esercizio del Progetto di riqualificazione delle linee previsto dal Piano di Razionalizzazione della Rete elettrica ad alta tensione nei Comuni di Tavazzano con Villavesco (LO) e Lodi. Razionalizzazione degli elettrodotti di Rete Srl (Ex RFI) a 132 kV T. M23 "Melegnano RT – Lodi RT" e T. M25 "Lodi RT – Casalpusterlengo RT" - Regione Lombardia, nella Provincia di Lodi, nei Comuni di Tavazzano con Villavesco e Lodi. Posizione n. EL-473. PARERE PAESAGGISTICO in risposta a vostra nota prot. Protocollo V1.2021.0005950 del 21/05/2021

In riferimento alla nota di cui all'oggetto, pervenuta alla scrivente Struttura Paesaggio con prot. n. Z1.2021. 00016204 del 21.05.2021, verificati gli atti e gli elaborati su supporto informatico, si evince che le aree in esame in comune di Lodi ricadono in ambito assoggettato a tutela ai sensi del D.Lgs.42/2004 , art. 136, lett. c,d, con DM 9.05.1960, che dichiara di notevole interesse pubblico la zona della città di Lodi, la cui vista panoramica si coglie dal ponte dell'Adda, *"perché, oltre a formare un quadro naturale di non comune bellezza panoramica, offre dei punti di vista accessibili al pubblico dai quali si può godere la vista della vasta distesa del fiume Adda con i caratteristici boschi di betulle e pioppi, l'abitato con le sue pittoresche basse case di Borgo Adda che permettono la visione dei vari monumenti della città"*. Lungo la SS 9 in comune di Lodi sono inoltre presenti alcune formazioni boscate di carattere ripariano tutelate ai sensi dell'art.142, comma1, lett. g. del D.lgs.42/2004.

Referente per l'istruttoria della pratica: BARBARA GROSSO Tel. 02/6765.4042

L'ambito appartiene alla Unità Tipologica di Paesaggio della "bassa pianura cerealicola", caratterizzata da una organizzazione agricola basata sulla grande cascina, dove prevale il carattere geometrico del disegno dei campi, la rettilineità delle strade, dei filari e dei canali irrigatori, che rappresentano quella grande, secolare conquista agricola che ha fatto della Lombardia una delle terre più ricche e fertili del continente, anche se la modernizzazione dell'agricoltura ha fortemente penalizzato il paesaggio agrario tradizionale.

Gli indirizzi di tutela del PPR sono orientati ad assicurare la salvaguardia della straordinaria tessitura storica e la condizione agricola altamente produttiva, nonché la tutela e il recupero del sistema irriguo che caratterizza storicamente questo paesaggio. Occorre una più accurata gestione della pianificazione urbanistica, evitando i processi di deruralizzazione o sottoutilizzazione provocati da attese in merito a previsioni insediative, ma occorre anche prevedere localizzazioni e dimensionamenti delle espansioni urbane che evitino lo spreco di territori che per loro natura sono preziosi per l'agricoltura.

Gli interventi in oggetto, finalizzati ad un riassetto della rete esistente meno impattante dal punto di vista ambientale, si collocano nell'ambito del Piano di Razionalizzazione della Rete Elettrica ad alta tensione in provincia di Lodi, come opere di compensazione per la realizzazione del nuovo elettrodotto a 380 kV "Chignolo Po - Maleo" e pertanto rientrano tra le competenze paesaggistiche attribuite alla Regione ai sensi dell'art. 80, comma 3, lett.a, della l.r.12/05.

Nello specifico, l'intervento in comune di Tavazzano prevede la demolizione di un tratto di elettrodotto aereo della linea T.M23 132 KV Melegnano-Lodi presente all'interno del PLIS "Parco dei Silleri" e la sua sostituzione con una variante area, che si svilupperà lungo la nuova SS9, esterna al PLIS e al centro abitato di Tavazzano.

L'intervento in comune di Lodi riguarda la demolizione di 19 sostegni esistenti in ambito urbano e il conseguente interrimento su sedime stradale di un tratto della linea T.M25 132 kV Lodi – Casalpusterlengo e della linea T.M23 132 KV Melegnano-Lodi, fino alla stazione elettrica RFI.

Considerato che i nuovi tratti di elettrodotto previsti, così come descritti nella documentazione progettuale, si inseriscono in modo più adeguato e consono al contesto paesaggistico esistente, in quanto si sviluppano lungo la viabilità esistente esterna al centro abitato di Tavazzano e al PLIS "Parco dei Silleri" e, per quanto riguarda il tratto in comune di Lodi, il nuovo elettrodotto si sviluppa per lo più al di sotto della viabilità esistente, si ritiene condivisibile la realizzazione dei nuovi tracciati in progetto non risultando in contrasto con gli obiettivi ed i criteri di tutela paesaggistica del PPR e con le motivazioni del DM 9.05.1960, di tutela del cono panoramico in comune di Lodi.

Si esprime pertanto parere favorevole, per quanto di competenza di questo Ente, alla realizzazione delle suddette opere a condizione che:

- Per i tratti interrati, i lavori di ripristino dei luoghi e delle aree di cantiere siano condotti contemporaneamente all'avanzamento del tracciato;
- venga evitata il più possibile la realizzazione dei tralicci in corrispondenza della vegetazione ripariale poiché ne comporterebbe l'eliminazione e quindi la perdita dei caratteri naturalistici;
- per quanto riguarda le aree di cantiere, vengano adeguatamente considerate le ipotesi meglio percorribili per un efficace ripristino dei luoghi tutelati, che risultino manomessi a seguito dell'installazione dei cantieri per la realizzazione dell'intervento;
- si dovranno evitare recinzioni di cantiere con cromatismi particolarmente emergenti e l'installazione di apparati di illuminazione non strettamente necessari.

Referente per l'istruttoria della pratica: BARBARA GROSSO Tel. 02/6765.4042

Si precisa che il presente parere, conformemente agli elaborati progettuali, concerne unicamente il controllo previsto dal D.lgs 42/2004 e non costituisce presunzione di legittimità del progetto sotto ogni altro diverso aspetto.

Distinti saluti

IL DIRIGENTE
MAURIZIO FEDERICI

Copia analogica sottoscritta con firma a mezzo stampa predisposta secondo l'articolo 3 del D.lgs 39/1993 e l'articolo 3bis, comma 4bis del Codice dell'amministrazione digitale. Il documento originale è firmato digitalmente e conservato presso l'Ente.

Referente per l'istruttoria della pratica: BARBARA GROSSO Tel. 02/6765.4042



PROVINCIA
DI LODI

Provincia di Lodi Via Fanfulla, 14 – 26900 Lodi
C.F. 92514470159
tel. 0371.442.1 fax. 0371.416027
pec: provincia.lodi@pec.regione.lombardia.it

N. prot. 07.03

Spett.li

Allegati n./

Ministero della Transizione Ecologica
DIPARTIMENTO ENERGIA E CLIMA
DIREZIONE GENERALE PER LE
INFRASTRUTTURE E LA SICUREZZA DEI SISTEMI
ENERGETICI E GEOMINERARI
Divisione V – Regolamentazione delle infrastrutture
energetiche
Via Molise, 2
00187 Roma
dgisseg.div05@pec.mise.gov.it

Lodi,

Terna Rete Italia S.p.A.
Direzione Territoriale Nord Ovest
Unità Progettazione e Realizzazione Impianti
Via G. Galilei 18
20016 Pero (MI)
uprimi@pec.terna.it

Oggetto: Autorizzazione, ai sensi dell'articolo 1-sexies del decreto legge 29 agosto 2003, n. 239, convertito, con modificazioni, dalla legge 27 ottobre 2003, n. 290, e s.m.i., alla costruzione ed all'esercizio del Progetto di riqualificazione delle linee previsto dal Piano di Razionalizzazione della Rete elettrica ad alta tensione nei Comuni di Tavazzano con Villavesco (LO) e Lodi. Razionalizzazione degli elettrodotti di Rete Srl (Ex RFI) a 132 kV T. M23 "Melegnano RT – Lodi RT" e T. M25 "Lodi RT – Casalpusterlengo RT" - Regione Lombardia, nella Provincia di Lodi, nei Comuni di Tavazzano con Villavesco e Lodi.

Posizione n. EL-473

Trasmissione parere di competenza.

Con riferimento alla Vostra Nota, pervenuta con prot. prov. n. 15660 del 11.05.2021, di comunicazione di avvio del procedimento autorizzativo per le opere in oggetto e di contestuale indizione, ai sensi dell'art. 14-bis della legge n. 241/1990, della conferenza di servizi decisoria semplificata in modalità asincrona, si comunica quanto segue.

Componente territoriale – paesistica

Territorio (Piano Territoriale di Coordinamento Provinciale di Lodi – Approvato con delibera di Consiglio Provinciale n. 30 del 18.07.2005):

Rilevato che parte dei tracciati degli elettrodotti in progetto, in relazione alle indicazioni del PTCP vigente, ricadono in:

- *Tav. 2.1 – Sistema fisico naturale:*
 - Corridoi ambientali sovrasistemici di importanza provinciale - Elementi del secondo livello della Rete dei valori ambientali di cui all'art. 26.2 degli I.N. (parte del tratto in Comune di Tavazzano con Villavesco);
 - Aree di protezione dei valori ambientali - Elementi del terzo livello della Rete dei valori ambientali di cui all'art. 26.3 degli I.N.;



- Aree di conservazione o ripristino dei valori di naturalità dei territori agricoli - Elementi del quarto livello della Rete dei valori ambientali di cui all'art. 26.4 degli I.N.;

Preso atto che gli interventi in progetto, a fronte della realizzazione di una variante aerea della lunghezza di circa 2,5 km, parallelamente alla SS 9 a nord dell'abitato di Villavesco, e di due cavidotti interrati per una lunghezza complessiva di circa 6 km, consentono la demolizione di un tratto di elettrodotto aereo in un'area all'interno del Parco Locale di Interesse Sovracomunale dei Sillari nel Comune di Tavazzano con Villavesco e la demolizione di due tratti aerei in area urbana nel Comune di Lodi.

Preso atto, inoltre, che i tratti aerei demoliti hanno una lunghezza complessiva di 5,7 km, consentendo una valorizzazione ambientale/paesistica degli ambiti sopra richiamati, non si rilevano incompatibilità con il sistema delle tutele e salvaguardie introdotte dal PTCP vigente.

Paesaggio (D.lgs. 42/2004):

Dato atto che in caso di progetti ricadenti su aree o beni sottoposti a tutela paesaggistica, per i quali la normativa di settore prevede l'autorizzazione paesaggistica di cui all'art. 146 del D.lgs. n. 42/2004 e s.m.i., il parere paesaggistico delle amministrazioni competenti deve essere acquisito direttamente nell'ambito della conferenza di servizi, che costituisce procedura autonoma e alternativa rispetto al procedimento di autorizzazione paesaggistica, prevedendo il coinvolgimento nella conferenza di servizi sia dell'Amministrazione competente al rilascio dell'autorizzazione secondo la procedura ordinaria sia il Soprintendente, che deve esprimere nell'ambito della conferenza di servizi "il parere di cui all'articolo 146 del decreto legislativo 22 gennaio 2004, n. 42".

Si rileva che, nella fattispecie, l'Amministrazione competente al rilascio dell'autorizzazione paesaggistica risulta essere la Regione Lombardia, ai sensi dell'art. 80, comma 3, lettera a) della Lr 12/2005 e s.m.i., in quanto opere di competenza dello Stato, degli Enti e aziende statali.

Componente viabilistica

Vista la convocazione della conferenza di servizi decisoria semplificata in modalità asincrona, per l'Autorizzazione, ai sensi dell'articolo 1-sexies del decreto legge 29 agosto 2003, n. 239, convertito, con modificazioni, dalla legge 27 ottobre 2003, n. 290, e s.m.i., alla costruzione ed all'esercizio del Progetto di riqualificazione delle linee previsto dal Piano di Razionalizzazione della Rete elettrica ad alta tensione nei Comuni di Tavazzano con Villavesco (LO) e Lodi si esprime parere FAVORAVOLE con le seguenti prescrizioni/indicazioni:

- il progetto che interseca la S.P. 140 e S.P. 158 dovrà tener conto delle distanze impartite dal Codice della Strada;
- prima dell'avvio dei lavori dovrà essere presentata pratica all'ufficio concessioni per il rilascio dell'autorizzazione
- la S.P. 218 non è di competenza provinciale ma è stata declassata al Comune di Tavazzano con Villavesco.

Componente ambientale

Cave e bonifiche:

Visti i tracciati degli elettrodotti in progetto, non si ha nulla da segnalare per quanto riguarda i temi di competenza cave e bonifiche.

Per quanto riguarda la caratterizzazione delle terre da scavo, si evidenzia che:



PROVINCIA
DI LODI

Area 1 Tecnica – U.O. 4

Provincia di Lodi Via Fanfulla, 14 – 26900 Lodi
C.F. 92514470159
tel. 0371.442.1 fax. 0371.416027
pec: provincia.lodi@pec.regione.lombardia.it

- il set analitico previsto è quello minimale previsto dal D.P.R. 120/17, che potrebbe non essere esaustivo per le aree agricole (es. fitofarmaci);
- in presenza di materiali di riporto si applicano anche le disposizioni dell'art. 3 del D.L. 2/12 e s.m.i.;
- è opportuno fare riferimento anche alle "Linea guida sull'applicazione della disciplina per l'utilizzo delle terre e rocce da scavo" emanate dal Sistema Nazionale per la Protezione dell'Ambiente nel maggio 2019;
- in funzione della profondità degli scavi dovrà essere valutata la necessità di prelevare campioni a varie profondità, secondo le indicazioni del D.P.R. 120/17.

Usi delle acque

Con riferimento agli interventi in esame, preso atto che gli stessi interesseranno una serie di terreni e che ai fini della realizzazione degli stessi sono previste interferenze con alcune rogge, per quanto di competenza si specifica che non è possibile verificare cartograficamente se sull'area in esame siano esistenti opere di derivazione superficiali e sotterranee.

In caso affermativo, si raccomanda sin da ora ai soggetti titolari delle concessioni di presentare alla Scrivente Amministrazione e / o all'Ente idraulico competente idoneo riscontro in merito a eventuali spostamenti / dismissioni delle opere di derivazione, o eventuali riduzione delle portate derivate in conseguenza della dismissione di eventuali terreni agricoli interessati da irrigazioni.

Si specifica che, qualora per la realizzazione delle opere fossero necessari emungimenti di acque superficiali e / o sotterranee, dovrà essere presentata idonea istanza tramite il portale regionale dedicato SIPIUI.

Si raccomanda sin da ora di adottare, sia in fase di cantiere che ad opere realizzate, tutte le precauzioni necessarie atte a impedire fenomeni di inquinamento delle acque. In particolare, al fine di scongiurare potenziali fenomeni di inquinamento, si fa presente sin da ora che in fase esecutiva è bene che sia interpellato il gestore dei sottoservizi affinché sia verificato che i sistemi precauzionali previsti siano conformi alla normativa di settore. Dovrà inoltre essere interpellato il soggetto gestore dei corpi idrici interessati dagli interventi per le valutazioni di competenza. In generale, si richiede che vengano messi in atto tutti gli accorgimenti necessari affinché il nuovo intervento non comporti, né in fase di cantiere né ad opere realizzate, alcun fenomeno di inquinamento delle acque superficiali e sotterranee.

Considerato inoltre che il progetto interesserà parzialmente le fasce di rispetto di pozzi acquedottistici, si ritiene che nella procedura debbano essere coinvolti anche l'Autorità d'Ambito e il Gestore della rete acquedottistica.

Conclusioni

Tutto quanto sopra e per quanto di competenza, esaminata la documentazione messa a disposizione, si esprime **PARERE FAVOREVOLE**.

Cordiali saluti.

Il Dirigente dell'Area 1
Ing. Alessandro Farnè

Documento informatico sottoscritto con firma digitale (art. 24 del D.Lgs. 07/03/2005, n. 82)

Funzionario tecnico:
geom. Andrea Garzia
Tel. 0371/442.314 e-mail: andrea.garzia@provincia.lodi.it

CITTÀ DI LODI



Direzione Organizzativa n. 3 – Servizi Tecnici
Territorio e Ambiente, Sportello Unico Attività Produttive, Sport e Turismo
Programmazione e pianificazione urbanistica, della mobilità urbana e dei servizi per la città

Cat. 06/01, F. 01/0
Prot. 42160
Rich. 26447/2021
2021/00578/CED

Trasmissione a mezzo P.E.C.:
dgisseg.div05@pec.mise.gov.it

Lodi, 26.07.2021

Spett.le Ministero della Transizione Ecologica
Dipartimento Energia e Clima
Direzione Generale per le Infrastrutture e la Sicurezza
dei Sistemi Energetici e Geominerari
Divisione V – regolamentazione delle infrastrutture energetiche
Via Molise, 2
00187, Roma (RM)

OGGETTO: RETE S.l.r – Autorizzazione, ai sensi dell’art. 1-sexies del decreto legge 29 agosto 2003, n.239, convertito, con modificazioni, dalla legge 27 ottobre 2003, n.290, e s.m.i., alla costruzione ed all’esercizio del progetto di riqualificazione delle linee previsto dal Piano di Razionalizzazione della Rete Elettrica ad alta tensione nei Comuni di Tavazzano con Villavesco (Lo) e Lodi. Razionalizzazione degli elettrodotti di rete S.r.l. (Ex RFI) a 132 kV T.M23 “Melegnano RT – Lodi RT” e T. M25 “Lodi RT – Casalpusterlengo RT” – Regione Lombardia, nella Provincia di Lodi, nei Comuni di Tavazzano con Villavesco e Lodi.

Posizione n.EL-473. Indizione Conferenza di Servizi – prot.n.26447 del 12/05/2021.

Parere Comune di Lodi.

A seguito dell’indizione della Conferenza di Servizi decisoria semplificata in modalità asincrona ai sensi dell’art.14-bis della L.n.241/90 per l’esame ed approvazione del progetto definitivo relativo alla alla costruzione ed all’esercizio del progetto di riqualificazione delle linee previsto dal Piano di Razionalizzazione della Rete Elettrica ad alta tensione nei Comuni di Tavazzano con Villavesco (Lo) e Lodi, con la presente ,esaminata la documentazione messa a disposizione, si osserva quanto segue:

- 1) nel tratto individuato come interramento della Linea Elettrica adiacente all’impianto Sportivo “Palacastellotti” vi potrebbero essere delle interferenze con i pozzi idropotabili presenti ed alcuni impianti di proprietà del soggetto gestore della rete idrica, si chiede pertanto un sopralluogo congiunto ed un confronto con la Società che gestisce il Servizio Idrico Integrato S.A.L. S.r.l. con sede in via dell’Artigianato, 1/3 - 26900 località San Grato Lodi - C.F./P.I. 05486580961;



Direzione Organizzativa n. 3 – Servizi Tecnici

Territorio e Ambiente, Sportello Unico Attività Produttive, Sport e Turismo

Programmazione e pianificazione urbanistica, della mobilità urbana e dei servizi per la città

- 2) nel tratto individuato alla fine di via Piermarini intersezione via Zalli è in previsione la costruzione di una nuova rotatoria pertanto vi potrebbero essere delle interferenze rispetto alle lavorazioni programmate da concertare;
- 3) nel tratto lungo via Piermarini vi sono la presenza di numerosi sottoservizi interferenti con il tracciato nonché dei tratti di roggia tombinata in gestione al Consorzio Bonifica Muzza bassa Lodigiana con sede in Via Nino Dall'Oro, 4 - 26900 LODI;
- 4) nel tratto lungo via Piermarini sono allo studio delle opere di riqualificazione strada e marciapiedi le cui opere potranno essere interferenti con l'intervento oggetto di approvazione.

L'opera comporterà un beneficio per la Città con l'eliminazione dei tracciati aerei pertanto si esprime parere favorevole vincolato alla verifica delle osservazioni rappresentate ai punti precedenti.

Dovranno essere approfondite con il Servizio Patrimonio dell'Ente le procedure e gli atti per i conseguenti asservimenti o espropri per il tracciato individuato ove lo stesso interessi aree di proprietà del Comune di Lodi come individuate nel Piano Particellare.

Si richiama l'accertamento di conformità urbanistica inviato con nota del 15/06/2021 prot.n.36590 alla DG per lo Sviluppo del Territorio, la Programmazione ed i Progetti Internazionali – DIV.3 con sede in via Nomentana, 2 a Roma.

In ultimo si pone l'attenzione rispetto alla programmazione dei ripristini stradali a seguito delle lavorazioni per l'interramento della linea che devono essere estesi all'intera carreggiata stradale e non limitate alla larghezza dello scavo.

Si porgono cordiali saluti

IL FUNZIONARIO TECNICO

(funzioni attribuite con incarico di P.O.)

Determina Dirigenziale n. 1142 del 23/11/2020)

Ing. Michela Binda

Documento informatico firmato digitalmente ai sensi del D.Lgs. 85/2005 e s.m.i. e norme collegate, il quale sostituisce il documento cartaceo e la firma autografa

Responsabile del Procedimento: ing. Michela Binda

Direzione Organizzativa 3 - Servizi tecnici, P.le Forni, 1 - Tel. 0371.409740 - Fax 0371.409720, e-mail: michela.binda@comune.lodi.it

Orari di apertura al pubblico: **lunedì** 08:30-12:00, su appuntamento 13:30-17:45 / **mercoledì** 08:30-17:45 / **giovedì** su appuntamento 08:30-13:00

TRISPA-NO-UPRI-AUT

A MEZZO PEC

Spett. le
COMUNE DI LODI
Direzione Organizzativa 3 – Servizi Tecnici
PEC: comunedilodi@legalmail.it

E.p.c. Spett. le
MINISTERO DELLA TRANSIZIONE ECOLOGICA
Dipartimento Energia e Clima
Direzione Generale per le infrastrutture e la sicurezza dei sistemi energetici e geominerari
Divisione V – Regolamentazione delle Infrastrutture Energetiche
PEC: dgisseg.div05@pec.mise.gov.it

Oggetto: Progetto di riqualificazione delle linee previsto dal Piano di Razionalizzazione della Rete elettrica ad alta tensione nei Comuni di Tavazzano con Villavesco (LO) e Lodi. Razionalizzazione degli elettrodotti di Rete Srl (Ex RFI) a 132 kV T. M23 "Melegnano RT – Lodi RT" e T. M25 "Lodi RT – Casalpusterlengo RT" – Regione Lombardia
Procedimento unico di autorizzazione **EL-473**

Con riferimento alla nota prot. n. 23603 del 27.07.2021 del Ministero della Transizione Ecologica – Dipartimento Energia e Clima – D.G. per le infrastrutture e la sicurezza dei sistemi energetici e geominerari con cui veniva trasmesso alla Scrivente il parere espresso dal Comune di Lodi con nota prot. 42160 del 26.07.2021 in merito al procedimento in oggetto, si comunica quanto segue.

In merito alle interferenze con i pozzi idropotabili adiacenti all'impianto sportivo "Palacastellotti" di proprietà della Società S.A.L. S.r.l. e con i tratti di roggia tombinata lungo via Piermarini in gestione al Consorzio Bonifica Muzza bassa Lodigiana, si rappresenta che i citati enti gestori sono già stati coinvolti nel procedimento con nota di comunicazione di avvio del procedimento prot. 14680 del 11.05.2021 del Ministero della Transizione Ecologica - D.G. per le infrastrutture e la sicurezza dei sistemi energetici e geominerari.

Per quanto riguarda le interferenze evidenziate con le future opere di sistemazione stradale, si chiarisce che in fase di sviluppo del progetto esecutivo verranno attivati i coordinamenti e adottate le soluzioni più opportune al fine di rendere compatibile la tipologia di posa dei cavidotti con le lavorazioni programmate.

Distinti saluti.

*Unità Progettazione e Realizzazione Impianti
Il Responsabile*

Firmato digitalmente da

Pier Luigi Zanni

Data e ora della firma:
28/07/2021 19:02:47

Referenti della pratica:

Geom. Roberto Fiorani, tel 02 2321 4564, e-mail: roberto.fiorani@terna.it, pec: uprimo@pec.terna.it

Arch. Giada Di Sante, tel: 02 2321 4572, e-mail: giada.disante@terna.it

data: 22 LUG. 2021

prot. n. 8743 CL/el

Trasmissione a mezzo posta
elettronica certificata (pec).

Spett.le
Ministero della Transizione Ecologica
Dipartimento Energia e Clima
Direzione Generale per le Infrastrutture
e la Sicurezza dei sistemi energetici e
geominerari
Divisione V – Regolamentazione delle
Infrastrutture energetiche
dglisseg.dlv05@pec.mise.gov.it

**Oggetto: Progetto di riqualificazione delle linee previsto dal Piano di Razionalizzazione degli elettrodotti di Rete elettrica ad alta tensione nel Comuni di Tavazzano con Villavesco e Lodi. Posizione n. EL-473.
Riscontro alla Vostra nota prot. n. 0014680 del 11/05/2021.**

In riferimento alla Vostra nota prot. n. 0014680 del 11/05/2021 relativa all'indizione della conferenza dei servizi semplificata per l'intervento in oggetto, si segnala che SAL, in qualità di Gestore del Servizio Idrico Integrato, gestisce le reti idriche e fognarie di tutti i Comuni della Provincia di Lodi.

Con riferimento all'intervento in esame e al fine della valutazione di eventuali interferenze tra le opere in progetto e le reti gestite dalla scrivente, si trasmette in allegato la planimetria con la rappresentazione delle reti fognarie e idriche nonché con l'ubicazione dei pozzi acquedottistici.

Si segnala che tale planimetria è già stata trasmessa alla società Ecoplan S.r.l. con nota prot. 4135 del 04/06/2020, invitando la società stessa a prendere contatti con il personale tecnico di SAL al fine di concordare un eventuale sopralluogo congiunto.


Per completezza di informazioni si allega la nota innanzi citata.

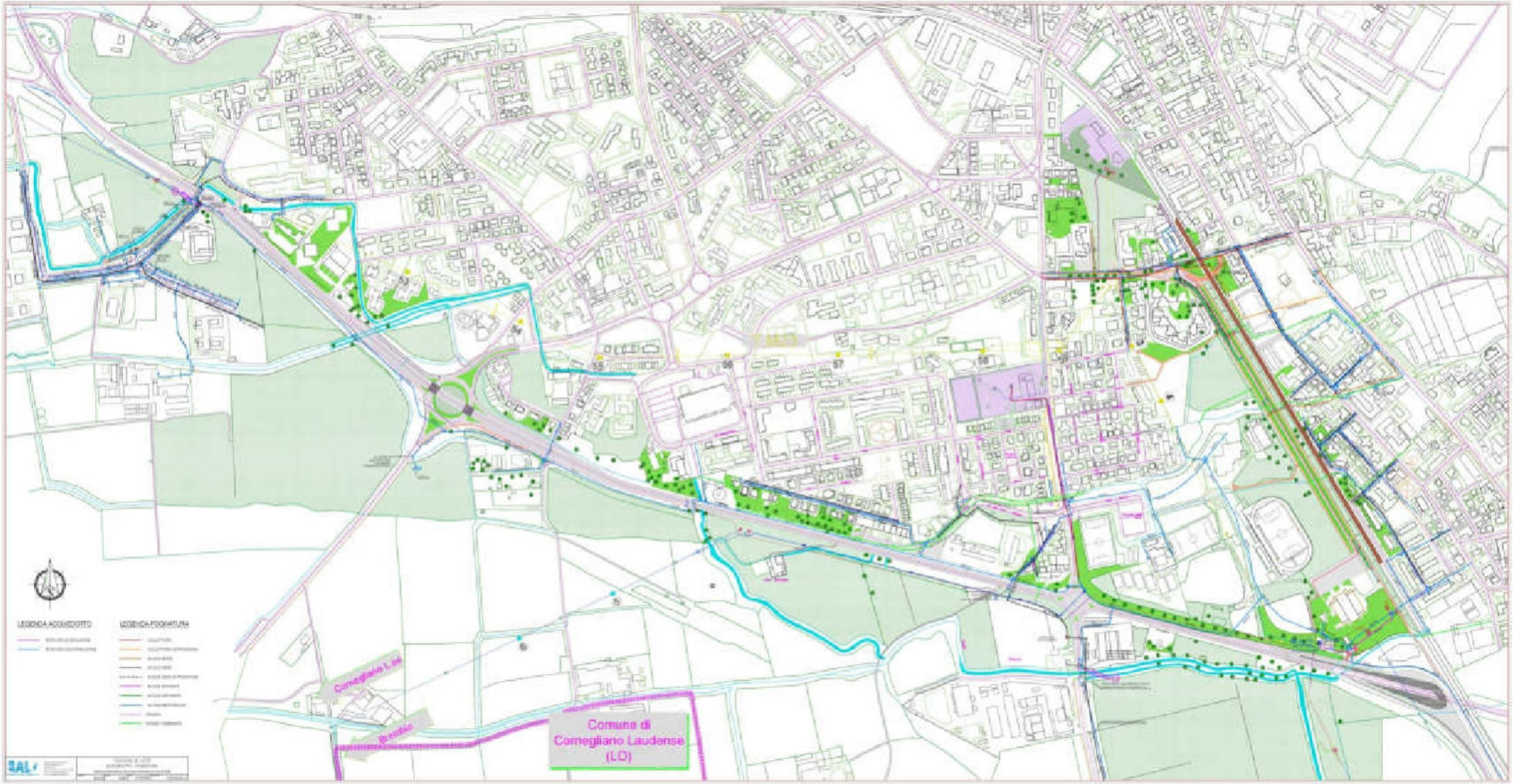
Restando a disposizione per chiarimenti, con l'occasione si porgono distinti saluti.

Allegati:

1. Tav. 1779-31G-20-1A
2. Nota SAL prot. n. 4135 del 04/06/2020 indirizzata a Ecoplan S.r.l.

ph IL DIRETTORE GENERALE
(Dott. Ing. Carlo Tocattelli)



Lodi

Spett.le
Ecoplan s.r.l
Via S. Bollicelli, 57
10154 Torino (TO)

c. a. Arch. Fratini

ecoplan@ecoplansrl.comfargol.emami@ecoplansrl.com**04 GIU 2020**Protocollo n° **4135** CL/CC**OGGETTO:** Richiesta coordinamento sottoservizi nel Comune di Lodi (LO);

Come da Voi richiesto con nota prot. SAL n. 3235 del 28/04/2020, allegate alla presente si trasmettono le planimetrie della zona di Vs. interesse, riportanti le indicazioni in ns. possesso riguardanti i Servizi gestiti da questa Società.

Le indicazioni riportate sono di massima, pertanto, non attendibili in senso assoluto; si dovrà quindi, prima di dare corso ai lavori, effettuare gli opportuni assaggi.

Il ns. tecnico di zona da contattare per un eventuale sopralluogo è il Geom. Christian Chiapin rintracciabile al n. 3357813007.

A disposizione per ogni chiarimento. È gradita l'occasione per porgere distinti saluti.

IL DIRETTORE GENERALE
(Dott. Ing. Carlo Locatelli)

Allegati: come nel testo

TRISPA-NO-UPRI-AUT

A MEZZO PEC

Spett. le
SAL Società Acqua Lodigiana S.r.l.
PEC: protocollo@PEC.societaacqualodigiana.it

E.p.c. Spett. le
MINISTERO DELLA TRANSIZIONE ECOLOGICA
Dipartimento Energia e Clima
Direzione Generale per le infrastrutture e la sicurezza dei
sistemi energetici e geominerari
Divisione V – Regolamentazione delle Infrastrutture
Energetiche
PEC: dgisseg.div05@pec.mise.gov.it

Oggetto: Progetto di riqualificazione delle linee previsto dal Piano di Razionalizzazione della Rete elettrica ad alta tensione nei Comuni di Tavazzano con Villavesco (LO) e Lodi. Razionalizzazione degli elettrodotti di Rete Srl (Ex RFI) a 132 kV T. M23 "Melegnano RT – Lodi RT" e T. M25 "Lodi RT – Casalpusterlengo RT" – Regione Lombardia
Procedimento unico di autorizzazione **EL-473**

Con riferimento alla nota prot. n. 25022 del 09.08.2021 del Ministero della Transizione Ecologica – Dipartimento Energia e Clima – D.G. per le infrastrutture e la sicurezza dei sistemi energetici e geominerari con cui veniva trasmesso alla Scrivente il parere espresso da Codesta Società con nota prot. 8719 del 22.07.2021 in merito al procedimento in oggetto, si comunica quanto segue.

Ai fini della valutazione di eventuali interferenze tra le opere in progetto e le reti idriche e fognarie gestite dalla Vs Società, si evidenzia che i sottoservizi di vostra competenza sono stati riportati nell'elaborato "Aerofotogrammetria con attraversamenti – Comune di Lodi", doc. DV23M23A1BBX00001 allegato alla documentazione progettuale, coerentemente con quanto rappresentato nella planimetria condivisa da Codesta Società.

Rispetto alla presenza di pozzi acquedottisti si segnala che il tracciato del cavo interrato non ricade all'interno della zona con raggio pari a 10 m di tutela assoluta dei pozzi ad uso pubblico.

In merito alla risoluzione delle interferenze tra l'elettrodotto in cavo interrato in progetto e le Vs reti, si precisa che verrà approfondita nella successiva fase di progettazione esecutiva e che, prima dell'inizio dei lavori, verranno effettuati gli opportuni assaggi al fine di rendere compatibili le infrastrutture presenti.

Distinti saluti.

*Unità Progettazione e Realizzazione Impianti
Il Responsabile*

Firmato digitalmente da

Pier Luigi Zanni

Data e ora della firma:
25/08/2021 16:32:43

Referenti della pratica:

Geom. Roberto Fiorani, tel 02 2321 4564, e-mail: roberto.fiorani@terna.it, pec: uprmi@pec.terna.it

Arch. Giada Di Sante, tel: 02 2321 4572, e-mail: giada.disante@terna.it

E-DIS-03/08/2021-0657411

MINISTERO DELLA TRANSIZIONE
ECOLOGICA
dgisseg.div05@pec.mise.gov.it

DIS/NOR/ZO-PV-LO

e-distribuzione@pec.e-distribuzione.it

Oggetto: RETE S.l.r. Autorizzazione, ai sensi dell'articolo 1-sexies del decreto legge 29 agosto 2003, n. 239, convertito, con modificazioni, dalla legge 27 ottobre 2003, n. 290, e s.m.i., alla costruzione ed all'esercizio del Progetto di riqualificazione delle linee previsto dal Piano di Razionalizzazione della Rete elettrica ad alta tensione nei Comuni di Tavazzano con Villavesco (LO) e Lodi. Razionalizzazione degli elettrodotti di Rete Srl (Ex RFI) a 132 kV T. M23 "Melegnano RT - Lodi RT" e T. M25 "Lodi RT - Casalpusterlengo RT" - Regione Lombardia, nella Provincia di Lodi, nei Comuni di Tavazzano con Villavesco e Lodi. Posizione n. EL-473

In riferimento alla Vostra comunicazione Prot. 14680 - del 11/05/2021, comunichiamo che nulla osta all'intervento in oggetto.

Segnaliamo che in caso di interferenze con la rete E-Distribuzione si dovrà far riferimento alla Convenzione di esercizio Enel – TERNA del 31 marzo 2009 e all'Accordo tra la società Terna SpA e società di distribuzione per regolamentare la messa in sicurezza per lavori degli Impianti elettrici a confine del 13 luglio 2010.

Precisiamo che per l'esecuzione delle prestazioni, ai sensi di quanto previsto dall' Autorità di Regolazione per Energia Reti e Ambiente (Relazione tecnica - deliberazioni 646/2015/R/eel e 653/2015/R/eel), lo standard applicato alla richiesta di preventivo è pari a 30 giorni lavorativi (tempo massimo di preventivazione per l'esecuzione di lavori sulla rete di Media Tensione previsto dalla delibera dell'Autorità di Regolazione per Energia Reti e Ambiente n. 566/19/R/eel5).

La nostra unità operativa di Lodi (Andrea p.i. Nicolini 0371/818927-8908 andrea.nicolini@e-distribuzione.com) rimane comunque a Vostra disposizione per qualsiasi chiarimento in merito.

Distinti saluti

Pierluca Pinciolla
Il Responsabile

Il presente documento è sottoscritto con firma digitale ai sensi dell'art. 21 del d.lgs. 82/2005 e s.m.i.. La riproduzione dello stesso su supporto analogico è effettuata da Enel Italia S.p.A. e costituisce una copia integra e fedele dell'originale informatico, disponibile a richiesta presso l'Unità emittente.

1/1

Id. 29698691



Consorzio Bonifica Muzza Bassa Lodigiana

via Nino Dall'Oro n.4 - 26900 LODI (Lo) tel. 0371 - 420189 fax 0371 - 50393
e-mail : cmuzza@muzza.it pec : consorzio.muzza@pec.regione.lombardia.it

Lodi, 12/07/2021

Spett.
Ministero della Transizione Ecologica
Dipartimento Energia e Clima
Direzione Generale per le infrastrutture e
la sicurezza dei sistemi energetici e
geominerari
Via Molise, 2
00187 ROMA

Inviata a mezzo PEC: dgisseg.div05@pec.mise.gov.it

Prot. 01/2021/00001803/P/001 Rif.Int.GA/ga

OGGETTO: Rete s.r.l. – Progetto di riqualificazione delle linee previsto dal Piano di Razionalizzazione della Rete elettrica ad alta tensione nei Comuni di Tavazzano con Villavesco e Lodi.

Posizione n. EL-473. Parere di competenza

Si riscontra la Vs. dell' 11/05/2021 relativa a quanto in oggetto.

A tal riguardo, in base alla documentazione pubblicata, ed in riferimento alla necessità di garantire e tutelare la funzionalità idraulica dei corsi d'acqua ricadenti nel reticolo idrico consorziale, si comunicano le prescrizioni e disposizioni che dovranno essere osservate:

- 1) Tutte le opere che dovessero interessare il reticolo idrico consorziale dovranno essere preventivamente autorizzate dallo scrivente Consorzio così come previsto dall'art.80/4 comma c) della Legge Regionale 05/12/2008 n. 31 "Disposizioni in materia di bonifica e irrigazione".
- 2) L'eventuale scarico di acque meteoriche in canali consortili dovrà avvenire in base a quanto previsto dal Regolamento Regionale 23 novembre 2017 n.7 "Regolamento recante criteri e metodi per il rispetto del principio dell'invarianza idraulica ed idrologica" e comunque in base alle reali capacità ricettive del canale.
- 3) Per la realizzazione di eventuali opere di mitigazione ambientale, quali alberature, siepi o filari, dovrà essere mantenuta una distanza, misurata dal ciglio del canale, non inferiore a m 4,0 rispetto ad entrambe le sponde del corso d'acqua (art. 3 - comma 1/b - Regolamento Regionale 8 febbraio 2010 n.3).

- 4) Per la realizzazione di eventuali recinzioni dovrà essere sempre garantita una fascia di rispetto, misurata dal ciglio del canale, non inferiore al m. 4,0 libera e sgombra da qualsiasi impedimento tale da garantire e permettere la manutenzione del canale (art. 4-comma 1/h - Regolamento Regionale 8 febbraio 2010 n.3).
- 5) La posa si condotte interrate, in fregio a canali del reticolo idrico consortile, dovrà rispettare le distanze di rispetto indicate dal Consorzio.
- 6) Dovrà essere sempre garantito, in relazione alle opere che verranno realizzate, al Consorzio, alle proprietà agricole e a chi di diritto, un comodo e funzionale accesso ai canali e relativi manufatti idraulici per le operazioni di manutenzione e gestione ordinaria dei corsi d'acqua.

Distinti saluti.



IL RESPONSABILE DEL SERVIZIO

Geom. Luca Arnaldi

*Documento informatico firmato digitalmente
ai sensi del D.Lgs. n. 82/2005 s.m.i. e norme collegate,
il quale sostituisce il documento cartaceo e la firma autografa*

Referente pratica: geom. Alessandro Gallarati
Tel. 0371420189
e-mail: ufficio.tecnico@muzza.it

Da: Per conto di: consorzio.muzza@pec.regione.lombardia.it <posta-certificata@pro.sicurezzapostale.it>
Inviato: lunedì 12 luglio 2021 14:39
A: dgisseg.div05@pec.mise.gov.it
Cc: 'Gallarati Alessandro'
Oggetto: POSTA CERTIFICATA: Prot. 01/2021/00001803/P/001 Rif.Int.GA/ga - Posizione n. EL-473. Parere di competenza
Allegati: daticert.xml; postacert.eml (62,4 KB)
Firmato da:posta-certificata@pro.sicurezzapostale.it

Messaggio di posta certificata

Il giorno 12/07/2021 alle ore 14:39:16 (+0200) il messaggio "Prot. 01/2021/00001803/P/001 Rif.Int.GA/ga - Posizione n. EL-473. Parere di competenza" è stato inviato da "consorzio.muzza@pec.regione.lombardia.it" indirizzato a:
ufficio.tecnico@muzza.it dgisseg.div05@pec.mise.gov.it
Il messaggio originale è incluso in allegato.
Identificativo messaggio:
opec2110.20210712143916.08019.39.1.164@pro.sicurezzapostale.it

Ferrovie dello Stato Italiane
UA 8/6/2021
RFI-DPR_DTP_MI.ING\A0011\PI\2021\0007695

Direzione Produzione
Direzione Territoriale Produzione Milano
S.O. Ingegneria
Il Responsabile

Spettabile Tema Rete Italia S.p.A.
upimi@pec.tema.it
roberto.fiorani@tema.it

p.c. Ministero dello Sviluppo Economico
dgisseg.div05@pec.mise.gov.it
manilena.barbaro@mise.gov.it

p.c. Sig. Responsabile U.T. Linee Sud - Sede
sa.tassone@rfi.it

p.c. Sig. Capo U.O./P.E.A. - Sede
c.ricotti@rfi.it

Oggetto: procedimento amministrativo (D.L. 29 agosto 2003, n. 239 e s.m.), Razionalizzazione degli elettrodotti di Rete S.r.l. (ex RFI) a 132 kV, nei Comuni di Tavazzano con Villavesco (LO) e opere connesse/**Posizione n. EL - 473**. Modalità attuative di particolari obblighi (d.P.R. 8 giugno 2001, n. 327 e s.m.). Valutazione di fattibilità (d.P.R. 11 luglio 1980, n. 753 e s.m.).

Richiedente/Ente gestore:

- Terna Rete Italia S.p.A./Unità Progettazione e Realizzazione Impianti, con sede in (20016) Pero (MI), Via Galileo Galilei n. 18.

Amministrazione competente/Responsabile del procedimento:

- Ministero dello Sviluppo Economico/D.G. per le infrastrutture e la sicurezza dei sistemi energetici e geominerari/Divisione V/Regolamentazione delle infrastrutture energetiche, con sede in (00187) Roma, Via Molise n. 2.

Ai sensi e nel rispetto delle disposizioni comuni, il Team di audit interno ha esaminato l'efficace applicazione alla legislazione vigente dell'infrastruttura di rete destinata al trasporto di energia elettrica ad alta tensione di cui all'oggetto e in area ferroviaria. Il piano dei lavori è stato verificato sulla base dei principi e ordinamenti di RFI. Il benessere tecnico è concesso in deroga da prescrizioni, opere provvisoriale, spese del personale e mezzi FS. Le specifiche di autorizzazione sono di seguito indicate:
- i requisiti minimi accertati sono conformi ai criteri stabiliti dalle menzionate linee guida e norme UNI/EN/ISO in corso di validità con le leggi vigenti e metodi aziendali. Il parere positivo è finalizzato alla salvaguardia della sicurezza e regolarità dell'esercizio ferroviario e di altri servizi di trasporto, nella/e zona/e di posa e/o di mantenimento delle costruzioni e allestimenti in A.T.





L'iter autorizzativo definisce le prestazioni generali da validare al Tavolo Tecnico. Le modalità di esecuzione sono regolamentate dalla C.O. n. 344/RFI del 7 marzo 2017. La fornitura di beni e di servizi in appalto vincola l'esercente dell'impianto ad assumere ogni responsabilità civile e penale nei confronti della Direzione Territoriale Produzione e dei Terzi in generale, fermo restando a suo carico gli impegni previsti in Convenzione da sottoscrivere con Ferservizi S.p.A. (FASE di GESTIONE).

Gli elaborati specialistici da integrare nel contratto e/o nella relazione generale, i disegni e grafici di strutture e impianti, incluso il ripristino e miglioramento ambientale devono:

- recare indicazioni dell'interferenza (progressiva chilometrica, tratta FS e località);
- essere sviluppati a livello di PROGETTO ESECUTIVO (vedere schema allegato);
- essere prodotti su supporto informatico 2/2 due c.d. e cartaceo in 5/5 cinque copie;
- essere firmati dal progettista e postulante (massimo formato foglio A3).

Il sopralluogo tecnico/ambientale per ricavare elementi di giudizio e di valutazione è da concordare con il Referente FS di giurisdizione (rilievi, accertamenti e indagini).

Le istanze di concessione attività di cantiere all'interno della fascia di rispetto ferroviaria, in deroga all'articolo 49 del d.P.R. n. 753/1980, devono contenere le informazioni:

- descrizione dettagliata dell'intervento;
- estratti catastali con evidenza delle particelle in questione;
- planimetria in scala 1:5000 o 1:10000 dell'area in cui si colloca l'intervento;
- estratto di P.R.G./P.S.C./C.T.R. o equivalenti;
- planimetria del lotto e piante, in scala adeguata dello stato di fatto e di progetto, con riportate le distanze dei manufatti dai binari misurate ortogonalmente ai binari.

Nel caso che siano previste delle demolizioni per nuove strutture, è da predisporre una tavola comparativa indicante:

- demolizioni (colore giallo) e costruzioni (colore rosso);
- sezioni trasversali quotate e in scala idonea, dello stato di fatto e di progetto estese sino all'area ferroviaria e in numero adeguato a rappresentare l'esatta posizione dell'opera rispetto al confine ferroviario nonché alla più vicina rotaia e, qualora esistenti, al piede del rilevato o al ciglio della trincea ferroviaria;
- sezione della sagoma dell'intervento richiesto che rimane completamente contenuta in altezza entro una linea verticale inclinata di 45 gradi e passante per la più vicina rotaia;
- eventuali prospetti e particolari costruttivi di dettaglio ai fini della sicurezza della circolazione ferroviaria, della stabilità dei manufatti ferroviari o del corpo stradale;
- documentazione fotografica dello stato dei luoghi dalla quale si possano rilevare l'area d'intervento, l'area ferroviaria a titolo e lo spazio inserito tra le due.

Le distanze sono da specificare e misurare ortogonalmente ai binari, al piede del rilevato o al ciglio della trincea ferroviaria.

In considerazione della complessità dell'intervento e per interventi di modesta entità, alcuni degli elaborati sopra richiesti possono essere omessi o ricompresi all'interno di uniche tavole grafiche, rimandando anche alle valutazioni professionali del Tecnico incaricato dalla proprietà la presentazione documentale più idonea al caso specifico.

Il NULLA OSTA TECNICO di verifica e validazione è a cura della S.O. Ingegneria.

La realizzazione delle opere interferenti con la linea e/o zona ferroviaria è subordinata all'adempimento di tutti i suddetti obblighi amministrativi tra i soggetti committenti.



La domanda presentata dal Richiedente non determina il sorgere di diritti o pretese nei confronti di questa Società.

I lavori in concessione sono regolati da funzioni preparatorie e complementari di RFI. L'occupazione delle proprietà laterali e di quelle ricadenti in FASCIA di RISPETTO alla sede ferroviaria ha effetto sull'accettazione della proposta di contratto da parte della Stazione Appaltante.

Le specifiche ordinanze in materia costituiscono titolo esecutivo.

L'attività di cantiere lungo il tracciato della linea ferroviaria è vietata a una distanza, da misurarsi in proiezione orizzontale, minore di metri 30/trenta dal limite della zona di occupazione della più vicina rotaia.

Il provvedimento si applica a tutti gli edifici e manufatti i cui progetti non sono stati approvati in via definitiva dai competenti organi di FS.

La deroga alle distanze è nella legge un'ipotesi del tutto eccezionale, come chiarito dalla giurisprudenza amministrativa.

Le attività riconosciute sono le nuove costruzioni edili, gli attraversamenti/parallelismi di condotte elettriche/TLC e pipeline.

La verifica di qualsiasi struttura all'interno della FASCIA ASSERVITA (metri 6/sei dal limite della zona di occupazione della più vicina rotaia), ottiene in ogni caso una valutazione con esito negativo/di non conformità.

I preposti di RFI sono tenuti a sorvegliare la corretta attuazione di quanto previsto in ARTICOLO TECNICO e progetto approvato per la stipula della Convenzione.

L'autorizzazione di mantenere il diritto a esercitare l'attraversamento e/o il parallelismo è determinata dal favorevole esito di verifiche e prove funzionali necessarie a garantire la continuità in sicurezza della circolazione ferroviaria (FASE di REALIZZAZIONE).

Le FS sovrintendono tali adempimenti applicando in caso di inosservanza le sanzioni disciplinari previste dai regolamenti e istruzioni in vigore.

La corrispondenza indirizzata a RFI Milano deve pervenire al seguente recapito postale:

Rete Ferroviaria Italiana S.p.A./Gruppo Ferrovie dello Stato Italiane
Direzione Produzione/Direzione Territoriale Produzione Milano
S.O. Ingegneria/Via E. Breda, 28/(20126) Milano
P.E.C.: rfi-dpr-dtp.mi.it@pec.rfi.it

A disposizione per ogni ulteriore informazione e nell'attesa di un cenno di riscontro, l'occasione è gradita per porgervi cordiali saluti.

Gabriele Spadolazzi

Allegati: n. 1 (uno) plico./Riferimento nota/e:

- **Posizione n. EL - 473.**

- RFI-DPR_DTP_MI\A0011\P\2021\0005245 del 21/05/2021.

- RFI-DPR_DTP_MI.ING\A0011\P\2021\0007096 del 26/05/2021.



Procedimento amministrativo (C.O. n. 344/RFI del 7 marzo 2017).

Domanda del soggetto Terzo e valutazione di fattibilità.

Attraversamento _* (elettrico/telefonico) _* (superiore/inferiore/interrato) _* (B.T./M.T./A.T./A.A.T./TLC) _* (Volt/cavo in fibra ottica), interferente l'area di giurisdizione delle FS/linea ferroviaria _* al km. _* + _* e/o parallelismo _* dal km. _* + _* al km. _* + _*, in prossimità della via _*, Comune di _* (_* Provincia).

Elenco degli elaborati grafici da presentare a cura della Stazione Appaltante.

- 10 Domanda indirizzata a RFI Milano.
- 20 Dichiarazione del Progettista abilitato/Dati anagrafici e professionali.
- 30 Firma del Richiedente/Responsabile della Società.
- 40 Firma del Progettista (su tutti i documenti tecnici).
- 50 Tipo di struttura interessata.
- 60 Località/Comune/Provincia.
- 70 Progressiva chilometrica/linea ferroviaria.
- 80 Cronoprogramma dei lavori:
 - descrizione sintetica delle fasi di lavorazione;
 - tempistica di esecuzione.
- 90 Relazione tecnica:
 - caratteristiche tecniche dei materiali;
 - modalità di esecuzione dei lavori;
 - fasi e tempistica di esecuzione;
 - eventuali opere provvisoria;
 - rilievo dello stato dei luoghi.
- 100 Corografia con impianti (occorrono entrambe le corografie):
 - scala 1:10000 (uno/dieci mila);
 - scala 1:25000 (uno/venticinque mila).
- 110 Planimetria:
 - eventuali sostegni su proprietà FS;
 - identificazione sostegni delle eventuali campate interferite.
- 120 Impianto di terra/documentazione di progetto (se previsto).
- 130 Disegni di progetto quotati, rispetto al piano ferro e confine della proprietà FS:
 - planimetria area interessata;
 - sezione longitudinale;
 - sezione trasversale;
 - eventuali particolari;
 - eventuali servizi esistenti.
- 140 Planimetria catastale, con proprietà ferroviaria.
- 150 Documentazione fotografica, con indicazione dei punti di osservazione.

Avvertenze.

Lo schema di istanza lavori è da redigere su carta intestata del Richiedente.

L'interpellanza non debitamente compilata e/o incompleta nel piano di attività ottiene in ogni caso una valutazione con esito NEGATIVO/di non conformità.

La notifica è da eseguire in cartaceo e via telematica, in UNICA SOLUZIONE, specificando il LINK di condivisione *.PDF del PROGETTO ESECUTIVO, con programma WETRANSFER o similare, nonché per conoscenza all'indirizzo e-mail del Responsabile della procedura indicato a margine di pagina 1/uno.

(Fine documento).



NOTA 2

Sede Legale Rete Srl - Viale Egidio Galvani, 70 - 00156 Roma - Italia
Tel. 439 0903/92113
Reg. Imprese Roma, C.F. e P.I. 00152041003 R.E.A. 940185
Cap. Soc. 997.267.082,00 Euro i.v. - Soglia Uti 20
3 regione e Coordinamento di Terna SpA

TRISPA-NO-UPRI-AUT

TERNA/P2021
0040276 - 18/05/2021

28 Maggio 2021

RACCOMANDATA A.R.

Spett. le
RETE FERROVIARIA ITALIANA S.P.A.
Via Ernesto Breda, 28
20126 MILANO

Spett. le
MINISTERO DELLA TRANSIZIONE ECOLOGICA
Dipartimento Energia e Clima
Direzione Generale per le Infrastrutture e la Sicurezza
dei sistemi energetici e geominerari
Divisione V - Regolamentazione delle Infrastrutture
Energetiche
Via Molise, 2
00187 ROMA RM

DTP MILANO	
S.O. INGEGNERIA	
24/05/21	
SECRETARIA	STAFF
CIV	TECNOLOGIE
ARM	TE
PEA	TLC
OFI	MVA
IEI	CI

Ferrovie dello Stato Italiane
UA 21/5/2021
RFI-DPR_DTP_MMA0011UP2021N00
00245

Oggetto: Progetto di riqualificazione delle linee previsto dal Piano di Razionalizzazione della Rete elettrica ad alta tensione nei Comuni di Tavazzano con Villavesco (LO) e Lodi. Razionalizzazione degli elettrodotti di Rete Srl (Ex RFI) a 132 kV T. M23 "Melegnano RT - Lodi RT" e T. M25 "Lodi RT - Casalpusterlengo RT" - Regione Lombardia
Procedimento unico di autorizzazione EL-473

Partecipazione al procedimento autorizzativo

Intestazione catastale: Comune di Lodi - Foglio 61 Mappale 421, 14

La società RETE S.r.l., soggetta a direzione e coordinamento di TERNA Rete Elettrica Nazionale S.p.A., con sede in Viale Egidio Galvani, 70 - 00156 Roma - con nota prot. TERNA/P20210034699 del 29.04.2021, ha inoltrato al Ministero della Transizione Ecologica - Dipartimento Energia e Clima - Direzione Generale per le Infrastrutture e la Sicurezza dei Sistemi Energetici e Geominerari - Divisione V - Regolamentazione delle Infrastrutture Energetiche ed al Ministero della Transizione Ecologica - Dipartimento per la transizione ecologica e gli investimenti verdi - Direzione Generale per la Crescita Sostenibile e la Qualità dello Sviluppo - Divisione IV - Qualità dello Sviluppo - Sezione elettrodotti - Istanza finalizzata ad ottenere ai sensi degli artt. 7 e 8 della Legge 241/90 e s.m.i. e dall'art. 1 sexies del D.L. 239/2003, così come modificato dall'art. 1 comma 26, della legge 23 agosto 2004 n° 239 (Riordino del settore energetico, e delega al Governo per il riassetto delle disposizioni vigenti in materia d'energia), dell'art. 111 del R.D. n° 1775/33 (Testo unico sulle acque ed impianti elettrici), del DPR 8 giugno 2001 n° 327 (T.U. disposizioni legislative in materia d'espropriazione per pubblica utilità) e del Decreto legislativo 27 dicembre 2004 n° 330 (Integrazioni al DPR 8 giugno 2001 n° 327, in materia d'espropriazione per la realizzazione d'infrastrutture lineari energetiche), l'autorizzazione alla costruzione ed all'esercizio dell'opera in oggetto in favore di TERNA Rete Elettrica Nazionale S.p.A., la cui realizzazione sarà dichiarata inamovibile urgente indifferibile e di pubblica utilità, con l'imposizione del relativo vincolo preordinato all'asservimento coattivo.

Che in seguito alla presentazione di tale domanda, con nota prot. 0014680 del 11.05.2021 il Ministero della Transizione Ecologica - Dipartimento Energia e Clima - Direzione Generale per le Infrastrutture e la Sicurezza dei Sistemi Energetici e Geominerari ha comunicato l'avvio del procedimento relativo all'opera in oggetto e l'indizione della Conferenza di Servizi decisoria semplificata in modalità asincrona.

Pertanto, ai fini della "Partecipazione al procedimento amministrativo" ed anche del "Vincolo preordinato all'esproprio" e della "Dichiarazione di pubblica utilità", secondo il combinato disposto dell'art. 7 e seguenti della legge 7 agosto 1990, n. 241, e del DPR 8 giugno 2001 n. 327 e successive modificazioni e relativamente al progetto modificato si comunica che:

Ferrovie dello Stato Italiane
UA 26/5/2021
RFI-DPR_DTP_MLNGVA0011UP
20210007096

- **"l'oggetto del procedimento promosso"** è il Progetto di riqualificazione delle linee previsto dal Piano di Razionalizzazione della Rete elettrica ad alta tensione nei Comuni di Tavazzano con Villavesco (LO) e Lodi. Razionalizzazione degli elettrodotti di Rete Srl (Ex RFI) a 132 kV T. M23 "Melegnano RT - Lodi RT" e T. M25 "Lodi RT - Casalpusterfengo RT" - Regione Lombardia;
- **"l'Amministrazione competente a rilasciare l'autorizzazione"** è il Ministero della Transizione Ecologica - Dipartimento Energia e Clima - Direzione Generale per le Infrastrutture e la Sicurezza dei Sistemi Energetici e Geominerari - Divisione V - Regolamentazione delle infrastrutture energetiche - Via Molise, 2 - 00187 ROMA di concerto con Ministero della Transizione Ecologica - Dipartimento per la transizione ecologica e gli investimenti verdi - Direzione Generale per la Crescita Sostenibile e la Qualità dello Sviluppo - Divisione IV - Qualità dello Sviluppo - Sezione elettrodotti - Via C. Colombo, 44 - 00147 ROMA;
- **"il Responsabile del procedimento"** è la Dott.ssa Mariena Barbaro, Dirigente del suddetto Ufficio;
- **La documentazione ai fini della consultazione del pubblico è così depositata:**

Copia della documentazione progettuale è depositata in formato sia cartaceo che digitale presso i seguenti Uffici:

- Ministero della Transizione Ecologica - Dipartimento Energia e Clima - Direzione Generale per le Infrastrutture e la Sicurezza dei Sistemi Energetici e Geominerari - Divisione V - Regolamentazione delle infrastrutture energetiche - Via Molise, 2 - 00187 ROMA;
- Ministero della Transizione Ecologica - Dipartimento per la transizione ecologica e gli investimenti verdi - Direzione Generale per la Crescita Sostenibile e la Qualità dello Sviluppo - Divisione IV - Qualità dello Sviluppo - Sezione elettrodotti - Via C. Colombo, 44 - 00147 ROMA;

Copia della documentazione progettuale è depositata in formato digitale presso i seguenti Uffici:

- Comune di Tavazzano con Villavesco - Piazza 24 Novembre, 1 - 26838 TAVAZZANO CON VILLAVESCO LO;
- Comune di Lodi - Piazza Broletto, 1 - 26900 LODI.

I soggetti nei confronti dei quali possa derivare pregiudizio dal provvedimento finale di approvazione possono prendere visione della domanda e relativo progetto nonché presentare memoria scritte, nei termini di legge, ai suddetti Ministeri ed alla società RETE S.r.l. c/o Terna Rete Italia S.p.A. - Direzione Territoriale Nord Ovest - Unità Progettazione e Realizzazione Impianti, con sede in Via Galileo Galilei, 18 - 20016 Pero MI, PEC: uprimi@terna.it.

Distinti saluti.


Unità Progettazione Realizzazione Impianti,
Il Responsabile

(P. ZANNI)

Referenti della pratica:

Geom. Roberto Fiorani, tel 02 2321 4564, e-mail: roberto.fiorani@terna.it, pec: uprimi@pec.terna.it

Arch. Giada Di Santa, tel: 02 2321 4572, e-mail: giada.disante@terna.it



T E R N A - G R O U P

19/05/2021 4114


Modello CL 015 - EP2002 - SE (3F)

*postaraccomandata
market*



66588189897-9

Terna Rete Italia S.p.A.
Direzione Territoriale Nord Ovest
Via Galileo Galilei, 18 - 20016 Pero (Milano) - Italia



RACCOMANDATA A/R
Spett.le
RETE FERROVIARIA ITALIANA S.p.A.
Via Ernesto Breda 28
20126 Milano (MI)



Ufficio d'Ambito di Lodi

azienda speciale provinciale per la regolazione e il controllo della gestione
del servizio idrico integrato

il Direttore

Lodi, 19 luglio 2021

Prot. n. del
fasc. 58
Allegati n.

Trasmissione a mezzo PEC

Al Ministero della Transizione Ecologica
Dipartimento per l'energia e il clima
D.G. per le infrastrutture e la sicurezza dei sistemi
energetici e geominerari
Divisione V – Regolamentazione delle infrastrutture
energetiche
Alla c.a. Dott.ssa Marilena Barbaro
Via Molise, 2
00187 Roma
dgisseg.div05@pec.mise.gov.it

E, per conoscenza:

Al Ministero della Transizione Ecologica
Dipartimento per la transizione ecologica e gli
investimenti verdi
D.G. per la crescita sostenibile e la qualità dello
sviluppo
Divisione IV – Qualità dello sviluppo /Sezione
elettrorodotti
Viale C. Colombo 44
000147 Roma
cress@pec.minambiente.it

Alla società TERNA Rete Italia S.p.A.
Direzione Territoriale Nord Ovest – U.P.R.I.
Via G. Galilei 18
20016 Pero (MI)
uprimi@pec.tema.it

Alla Provincia di Lodi
Via Fanfulla 14
26900 lodi (LO)
provincia.lodi@pec.regione.lombardia.it

OGGETTO: **RETE S.r.l.**

Progetto di riqualificazione delle linee previsto dal Piano di Realizzazione della Rete
elettrica ad alta tensione nei comuni di Tavazzano con Villavesco (LO) e Lodi.

Razionalizzazione degli elettrodotti di Rete Srl (Ex RFI) a 132 kV T. M32 “Melegnano
RT – Lodi RT” e T. M25 “Lodi RT – Casalpusterlengo RT”.

Coinvolgimento dell'ufficio d'Ambito di Lodi nel procedimento amministrativo.

Posizione n. **EL-473**.

Conferenza dei Servizi Semplificata. Riscontro competenze.



Con riferimento alla nota Ministeriale Registro Ufficiale 0022034 del 14/07/2021, acquisita al prot. 1396 in pari data, si premette che allo scrivente Ufficio è assegnata specifica competenza nel sottoporre ai Comuni l'individuazione della zona di rispetto delle acque superficiali e sotterranee, destinate al consumo umano, erogate a terzi mediante impianto di acquedotto che rivesta carattere di pubblico interesse.

Quanto sopra ai sensi del combinato disposto dell'art. 42, comma 3, della Legge Regionale n. 26/2003 e dell'art. 14, comma 4, del Regolamento Regionale n. 2/2006.

Da quanto accennato e con riferimento al procedimento amministrativo in oggetto, si precisa che, qualora non intervengano istanze, presentate dagli Enti territoriali locali competenti alla valutazione della compatibilità dell'opera di cui trattasi con i vincoli urbanistici in essere, finalizzate alla ripermetrazione delle zone di rispetto, lo scrivente Ufficio non è tenuto a manifestare alcun coinvolgimento nel procedimento autorizzativo.

Quanto sopra per dovuta ed opportuna informazione.

Si rimane a disposizione per eventuali chiarimenti.

Cordialmente,

IL DIRETTORE

Dr. Ing. Ettore Ravazzolo

Documento informatico sottoscritto con firma digitale
(art. 24 del D.Lgs. n. 82/2005)