



DIREZIONE REGIONALE INFRASTRUTTURE E MOBILITA'
AREA TRANSIZIONE ENERGETICA

Ministero della Transizione Ecologica
Dipartimento Energia
Direzione Generale Infrastrutture e Sicurezza
Divisione IV – Infrastrutture Energetiche
is@pec.mite.gov.it
dgisseg.div05@pec.mise.gov.it

e, p.c. Assessora Transizione Ecologica e Trasformazione Digitale
On. Roberta Lombardi

Comune di Roma Capitale
Ufficio del Sindaco
protocollo.gabinettosindaco@pec.comune.roma.it

Città Metropolitana di Roma Capitale
Dipartimento III
ambiente@pec.cittametropolitanaroma.gov.it
Dipartimento IV
pianificaterr@pec.cittametropolitanaroma.gov.it

Terna S.p.A.
ternareteitaliaspa@pec.terna.it

Oggetto: Atto d'Intesa per l'autorizzazione ai sensi dell'articolo I-sexies del decreto-legge 29 agosto 2003, n. 239, convertito, con modificazioni, dalla legge 27 ottobre 2003, n. 290, e s.m.i., alla costruzione ed all'esercizio un raccordo in cavo interrato a 150 kV tra "Magliana RT" e 'elettocondotto "C.P. Acea Magliana I - C.P. ponte Galeria" e del raccordo aereo tra gli esistenti elettrocondotti a 132 kV "Palidoro RT - Magliana RT" e "Aurelia RT - Magliana RT. EL- 464.
Notifica Deliberazione Giunta Regionale Lazio n. 958 del 03/11/2022.

In allegato alla presente, si notifica la deliberazione di Giunta Regionale Lazio n. 958 del 03/11/2022 avente ad oggetto: "Atto d'Intesa per l'autorizzazione ai sensi dell'articolo I-sexies del decreto-legge 29 agosto 2003, n. 239, convertito, con modificazioni, dalla legge 27 ottobre 2003, n. 290, e s.m.i., alla costruzione ed all'esercizio un raccordo in cavo interrato a 150 kV tra "Magliana RT" e 'elettocondotto "C.P. Acea Magliana I - C.P. ponte Galeria" e del raccordo aereo tra gli esistenti elettrocondotti a 132 kV "Palidoro RT - Magliana RT" e "Aurelia RT - Magliana RT. EL- 464."

Il Responsabile del Procedimento
Geom. Marco Ciammaruchi



Il Dirigente
Ing. Luigi Palestini

Signed by: PALESTINI LUIGI
Issuer: Namirial CA Firma Qualificata
Signing time: 09-11-2022 11:44 UTC +01

Regione Lazio

Atti della Giunta Regionale e degli Assessori

Deliberazione 3 novembre 2022, n. 958

Atto d'Intesa per l'autorizzazione ai sensi dell'articolo 1-sexies del decreto-legge 29 agosto 2003, n. 239, convertito, con modificazioni, dalla legge 27 ottobre 2003, n. 290, e s.m.i., per la costruzione e l'esercizio di un raccordo in cavo interrato a 150 kV tra "Magliana RT" e l'elettrodotto "C.P. Acea Magliana 1 - C.P. ponte Galeria" e del raccordo aereo tra gli esistenti elettrodotti a 132 kV "Palidoro RT - Magliana RT" e "Aurelia RT - Magliana RT". Proponente Terna S.p.A. - Art. 1 del Decreto-Legge 7 febbraio 2002, n. 7.

Oggetto: Atto d'Intesa per l'autorizzazione ai sensi dell'articolo 1-sexies del decreto-legge 29 agosto 2003, n. 239, convertito, con modificazioni, dalla legge 27 ottobre 2003, n. 290, e s.m.i., per la costruzione e l'esercizio di un raccordo in cavo interrato a 150 kV tra "Magliana RT" e l'elettrodotto "C.P. Acea Magliana 1 - C.P. ponte Galeria" e del raccordo aereo tra gli esistenti elettrodotti a 132 kV "Palidoro RT - Magliana RT" e "Aurelia RT - Magliana RT".
Proponente Terna S.p.A. - Art. 1 del Decreto-Legge 7 febbraio 2002, n. 7.

LA GIUNTA REGIONALE

SU PROPOSTA dell'Assessore alla Transizione Ecologica e Trasformazione Digitale (Ambiente e Risorse Naturali, Energia, Agenda Digitale e Investimenti Verdi);

VISTO lo Statuto della Regione Lazio;

VISTA la legge regionale 18 febbraio 2002, n. 6 "*Disciplina del sistema organizzativo della Giunta e del Consiglio e disposizioni relative alla dirigenza ed al personale regionale*" e successive modifiche ed integrazioni;

VISTO il regolamento regionale del 6 settembre 2002, n. 1 "*Regolamento di organizzazione degli uffici e dei servizi della Giunta Regionale*" e successive modifiche;

VISTA la deliberazione di Giunta regionale 5 giugno 2018, n. 272 con la quale è stato conferito l'incarico di Direttore della Direzione regionale Infrastrutture e Mobilità al Dott. Stefano Fermante;

VISTO l'atto di organizzazione n. G09957 del 27/07/2022 recante "*Riorganizzazione delle strutture organizzative di base denominate "Aree" e "Servizi" della Direzione regionale "Infrastrutture e Mobilità". Attuazione direttiva del Direttore Generale prot. 727435 del 22/07/2022*", con il quale tra l'altro si dispone l'istituzione dell'Area "*Transizione energetica*";

VISTO l'atto di organizzazione n. G10128 del 29/07/2022 con il quale è stato conferito all' Ing. Luigi Palestini l'incarico di dirigente dell'Area Transizione Energetica;

VISTA la legge 7 agosto 1990, n. 241 recante: "*Nuove norme sul procedimento amministrativo*" e s.m.i.;

VISTO il decreto Legge 7 febbraio 2002, n. 7, recante "*Misure urgenti per garantire la sicurezza del sistema elettrico nazionale*", convertito con modificazioni dalla legge 9 aprile 2002, n. 55;

VISTO il decreto Legge 29 agosto 2003 n. 239 convertito, con modificazioni, dalla legge 27 ottobre 2003 n. 290 recante "*Disposizioni urgenti per la sicurezza del sistema elettrico nazionale e per il recupero di potenza di energia elettrica*" che ha previsto l'unificazione della proprietà e della gestione della rete elettrica nazionale di trasmissione;

VISTA la legge 23 agosto 2004, n. 239 recante "*Riordino del settore energetico, nonché delega al Governo per il riassetto delle disposizioni vigenti in materia di energia*" e s.m.i.";

VISTO il decreto legislativo 1° giugno 2011, n. 93 recante: *“Attuazione delle direttive 2009/72/CE, 2009/73/CE e 2008/92/CE relative a norme comuni per il mercato interno dell’energia elettrica, del gas naturale e una procedura comunitaria sulla trasparenza dei prezzi al consumatore finale industriale di gas e di energia elettrica, nonché l’abrogazione delle direttive 2003/54/CE e 2003/54/CE”*;

ATTESO che l’articolo 1-sexies del decreto legge 239/2003, convertito, con modificazioni, dalla legge 27 ottobre 2003, n. 290, e successive modifiche, prevede che la costruzione e l’esercizio degli elettrodotti facenti parte della rete nazionale di trasporto (RTN) dell’energia elettrica, nonché delle opere connesse, siano soggetti a un’autorizzazione unica rilasciata dal Ministero della Transizione Ecologica, Dipartimento Energia e Clima - Direzione generale per le infrastrutture e la sicurezza dei sistemi energetici e geominerari - Divisione V - Regolamentazione infrastrutture energetiche di concerto con il Dipartimento per la transizione ecologica e gli investimenti verdi - Direzione Generale per la crescita sostenibile e la qualità dello sviluppo, previa intesa con la Regione interessata dall’opera, a seguito di un procedimento unico, svolto nel rispetto dei principi di semplificazione richiamati nella legge 23 agosto 2004, n. 239 e con le modalità stabilite dalla legge n. 241/1990 e dal D.P.R. 8 giugno 2001, n. 327 e s.m.i.;

PRESO ATTO che la Società Terna S.p.A. (di seguito Proponente), con nota prot. P20210012151 del 12 febbraio 2021, ha presentato alla Direzione generale per le infrastrutture e la sicurezza dei sistemi energetici e geominerari - Divisione V - Regolamentazione infrastrutture energetiche del Ministero dello Sviluppo Economico, formale istanza di autorizzazione ai sensi dell’articolo 1-sexies del decreto legge 29 agosto 2003, n. 239, convertito, con modificazioni, dalla legge 27 ottobre 2003, n. 290, e s.m.i., e del T.U. sulle acque e sugli impianti elettrici del 11 dicembre 1933 n. 1775 e successive modificazioni, alla *“costruzione e l’esercizio di un raccordo in cavo interrato a 150 kV tra “Magliana RT” e l’elettrodotto “C.P. Acea Magliana 1 - C.P. ponte Galeria” e del raccordo aereo tra gli esistenti elettrodotti a 132 kV “Palidoro RT - Magliana RT” e “Aurelia RT - Magliana RT”*;

VISTA nota prot. n. 0006149 del 26 febbraio 2021 con cui la Direzione Generale per le Infrastrutture e la Sicurezza dei Sistemi Energetici e Geominerari Divisione V - Regolamentazione delle Infrastrutture Energetiche del Ministero dello Sviluppo Economico, ha comunicato l’avvio del procedimento e ha contestualmente indetto la Conferenza di Servizi decisoria in forma semplificata ai sensi degli art. 14-bis della legge n. 241/1990 e s.m.i.;

PRESO ATTO, inoltre, che a seguito dei predetti avvisi non sono pervenute osservazioni;

ACCERTATO che risultano pervenuti, presso il Ministero della Transizione Ecologica - Dipartimento Energia - Direzione Generale Infrastrutture e Sicurezza - Divisione IV, i seguenti pareri e comunicazioni:

- con nota prot. 0228475 del 12/03/2021 la Regione Lazio - D.R. per le Politiche Abitative e la Pianificazione Territoriale, Paesistica e Urbanistica (Area Urbanistica, Copianificazione e Programmazione Negoziata - Roma Capitale e Città Metropolitana di Roma Capitale) ha chiesto alla Società informazioni in merito all’eventuale esistenza

di gravami di uso civico. In riscontro la Società con nota prot. GRUPPO TERNA/P20210030132 del 12/04/2021 ha fornito alla Regione apposita documentazione ed ha evidenziato che l'intervento interessa aree estranee a quelle gravate da uso civico;

- con nota prot. GRUPPO TERNA/P20210029212 del 08/04/2021 la Società, con riferimento all'intervento in questione, ha trasmesso all'Ispettorato Territoriale Lazio-Abruzzo del Ministero dello Sviluppo Economico la "Dichiarazione d'impegno";
- con nota prot. 23015-P del 17/05/2021 la Soprintendenza Speciale Archeologia, Belle Arti e Paesaggio di Roma ha rilasciato parere favorevole con prescrizioni, tra le quali la richiesta, ai sensi dell'art. 25 comma 8, c del D.lgs. n. 50/2016 e s.m.i., di eseguire sondaggi archeologici preliminari nelle aree interessate dai piloni del cavidotto aereo e, a campione, in punti dislocati lungo il tracciato del cavidotto sotterraneo; In riscontro, la Società con nota prot. GRUPPO TERNA/P20220022115 del 14/03/2022 ha richiesto la possibilità di effettuare le indagini archeologiche contestualmente all'avvio della fase esecutiva dell'opera. In riscontro, la competente Soprintendenza con nota prot.43905-P del 3/10/2022 ha autorizzato quanto chiesto da Terna confermando, per ciò che concerne modalità e qualificazione delle professionalità necessarie per le indagini, quanto già precedentemente espresso in termini prescrittivi con il sopraccitato parere prot. n. 23015 del 17/05/2021;
- nota prot. 3541 del 08/03/2021 con la quale il Ministero dell'Interno ha trasmesso il nulla osta ai soli fini antincendio, del Comando dei VV.FF. di Roma prot. 0016261 del 05/03/2021;
- nota prot. 0058127 del 16/04/2021, con cui la Direzione Generale per le Attività Territoriali, Divisione XIII – Ispettorato Territoriale Lazio e Abruzzo, Unità Organizzativa III del Ministero dello Sviluppo Economico, trasmette il parere favorevole alla costruzione ed esercizio delle opere in oggetto;
- nota prot. n. 0023329 del 14/05/2021 (prot. MISE n. 0015242 di pari data) con cui il Ministero della Difesa – Aeronautica Militare, Comando Scuole dell'A.M. / 3^ Regione Aerea, Ufficio Territoriale e Patrimonio - Sezione Servitù e Limitazioni, esprime parere favorevole per le opere in oggetto;
- nota prot. 0024716 del 20/05/2021, (prot. MISE n. 015934 di pari data), con cui il Ministero della Difesa – Aeronautica Militare, Comando Scuole dell'A.M. / 3^ Regione Aerea, Ufficio Territoriale e Patrimonio, Sezione Coordinamento del Territorio, ha emesso il Parere Interforze Ministero Difesa, esprimendo parere favorevole all'esecuzione degli impianti, con prescrizioni;
- nota prot. M_D MCAPTL0005663 del 26/03/2021 (prot. MISE n. 0009417 di pari data) con cui il Ministero della Difesa – Marina Militare, Comando Marittimo Capitale, Ufficio Infrastrutture e Demanio, comunica che per quanto attiene ai soli interessi della Marina Militare, non si rilevano motivi ostativi alla realizzazione dell'opera;
- nota prot. n. 0024055 del 29/04/2021 (prot. MISE n. 0013286 di pari data), con cui il Ministero della Difesa – Comando Militare della Capitale, Ufficio Logistico,

Infrastrutture e Servitù Militari, comunica che per gli aspetti di competenza, nulla osta alla realizzazione dell'opera a condizione che i lavori siano eseguiti in modo conforme alla documentazione presentata;

- nota prot. n. 0245660 del 18/03/2022, con cui la Regione Lazio, Direzione Regionale Lavori Pubblici, Stazione Unica Appalti, Risorse Idriche e Difesa del Suolo, Area Genio Civile di Roma Città Metropolitana, comunica che non riscontra opere strutturali di competenza;
- nota prot. n. 0199111 del 04/03/2021, con cui la Regione Lazio, Direzione Regionale Lavori Pubblici, Stazione Unica Appalti, Risorse Idriche e Difesa del Suolo, Area Tutela del Territorio, Sistema Geologico e Sismico Regionale, comunica che per l'attuazione delle opere da realizzare, non è necessaria l'acquisizione del nulla osta al Vincolo Idrogeologico da parte della struttura regionale competente in materia;
- nota prot. n. 0961877 del 04/10/2022, con cui la Regione Lazio - Direzione Regionale Politiche Abitative e la Pianificazione Territoriale, Paesistica e Urbanistica - Area Urbanistica, Copianificazione e Programmazione Negoziata - Roma Capitale e Città Metropolitana, ha espresso parere positivo, in merito alla conformità al P.R.G. comunale e parere favorevole ai fini della tutela paesaggistica, ai sensi dell'art. 147 del D.lgs. n. 42/2004, superando il dissenso espresso con nota prot. n. 495027 del 04/06/2021;
- nota prot. n. 0001293 del 20/04/2021, con cui l'Ente Regionale Roma Natura rilascia il Nulla Osta alla costruzione e all'esercizio delle opere in oggetto;
- nota prot. n. CMRC-2021-0072361 del 12/05/2021, con cui la Città Metropolitana di Roma Capitale - Dipartimento IV - Pianificazione, Sviluppo e Governo del Territorio, Servizio 1, Urbanistica e attuazione PTMG, ha espresso parere favorevole a determinate condizioni, in merito alla compatibilità delle opere da realizzare con il PTPG;
- nota prot. n. CMRC-2021-0111524 del 20/07/2021, con cui la Città Metropolitana di Roma Capitale - Dipartimento III "Ambiente e Tutela del Territorio: Acqua - Rifiuti - Energia - Aree Protette", Servizio 2 "Tutela risorse idriche, aria ed energia", esprime parere favorevole di massima relativo alla compatibilità elettromagnetica degli impianti con specifiche condizioni;
- nota prot. n. 4610/2021 del 12/05/2021, con cui l'Autorità di Bacino Distrettuale dell'Appennino Centrale - Area Difesa del Suolo ha espresso il parere di compatibilità di quanto proposto con gli atti di pianificazione di competenza;
- nota prot. n. 0015544-P del 09/02/2022, con cui l'ENAC - Ente Nazionale per l'Aviazione Civile, Direzione Operazioni Centro, comunica che il posizionamento dei nuovi tralicci non comporta implicazioni e conseguenze per le infrastrutture aeronautiche e lo spazio aereo, ma che dovranno essere osservate specifiche condizioni;
- nota prot. n. 0025901/21 del 12/04/2021, (prot. MISE n. 0011042 di pari data), con cui Areti S.p.A. ha espresso parere di massima favorevole alla realizzazione dell'opera, a specifiche condizioni;

- nota prot. n. 0182095 del 15/03/2021 (prot. MISE n. 0007953 di pari data), con cui ACEA AT02 – Direzione Operazioni Investimenti e Ingegneria della Manutenzione ha emesso parere favorevole con specifiche condizioni;

PRESO ATTO altresì che il Ministero della Transizione Ecologica - Dipartimento Energia - Direzione Generale Infrastrutture e Sicurezza - Divisione IV - Infrastrutture energetiche, alla luce dei pareri favorevoli espressi, con nota prot. n. 0034589 del 20 ottobre 2022, acquisita al protocollo regionale con il n. 1036037 di pari data, ha comunicato la conclusione positiva della Conferenza di Servizi, invitando la Regione Lazio, a rilasciare l'Atto di Intesa, previsto dall'articolo 1-sexies del decreto-legge 29 agosto 2003, n. 239 convertito, con modificazioni, dalla legge 27 ottobre 2003 n. 290 e successive modifiche ed integrazioni;

RITENUTO di poter esprimere l'Intesa ai sensi del decreto legge 7 febbraio 2002, n. 7 convertito con modificazioni dalla legge 09/04/2002, n.55, al fine del rilascio dell'autorizzazione unica prevista dalla vigente normativa, relativa all'istanza presentata dalla Società Terna S.p.A. concernente *la costruzione e l'esercizio di un raccordo in cavo interrato a 150 kV tra "Magliana RT" e l'elettrodotto "C.P. Acea Magliana 1 - C.P. ponte Galeria" e del raccordo aereo tra gli esistenti elettrodotti a 132 kV "Palidoro RT - Magliana RT" e "Aurelia RT - Magliana RT";*

DATO ATTO che la Società Terna S.p.A. dovrà dare attuazione alle prescrizioni indicate nei pareri acquisiti nel corso dell'istruttoria, e che è fatto salvo ogni eventuale ulteriore parere, autorizzazione, concessione, nulla osta o atto d'assenso secondo quanto disposto dalla normativa vigente;

ATTESO che il presente provvedimento non comporta oneri a carico del bilancio regionale;

DELIBERA

- di esprimere l'Intesa, ai sensi dell'art.1 del decreto legge 7 febbraio 2002, n. 7 convertito con modificazioni dalla legge 9 aprile 2002, n. 55, al fine del rilascio dell'autorizzazione unica prevista dalla vigente normativa, relativa all'istanza presentata dalla Società Terna S.p.A. concernente *la costruzione e l'esercizio di un raccordo in cavo interrato a 150 kV tra "Magliana RT" e l'elettrodotto "C.P. Acea Magliana 1 - C.P. ponte Galeria" e del raccordo aereo tra gli esistenti elettrodotti a 132 kV "Palidoro RT - Magliana RT" e "Aurelia RT - Magliana RT",* ai sensi dell'articolo 1-sexies del decreto legge 29 agosto 2003, n. 239, convertito, con modificazioni, dalla legge 27 ottobre 2003, n. 290, e s.m.i.;
- di dare atto che è fatto salvo ogni eventuale ulteriore parere, autorizzazione, concessione, nulla osta o atto d'assenso secondo quanto disposto dalla normativa vigente.

Le premesse costituiscono parte integrante e sostanziale della presente deliberazione.

La Direzione regionale Infrastrutture e Mobilità provvederà a trasmettere copia del presente provvedimento al Ministero della Transizione Ecologica - Dipartimento Energia - Direzione Generale Infrastrutture e Sicurezza - Divisione IV, per i successivi adempimenti di competenza

nonché, per opportuna conoscenza, al Comune di Roma, alla Provincia di Roma ed alla Società Terna S.p.A.

Il presente provvedimento sarà pubblicato sul B.U.R.L. e sul sito web della Regione Lazio.

Avverso il presente provvedimento è ammesso ricorso al Tribunale Amministrativo Regionale o, in alternativa, al Presidente della Repubblica, rispettivamente entro i termini di sessanta e centoventi giorni dalla data di pubblicazione sul Bollettino Ufficiale della Regione Lazio (B.U.R.L.) del presente provvedimento.

2.2



Ministero delle Infrastrutture e della Mobilità Sostenibili

DIPARTIMENTO PER LE INFRASTRUTTURE ED I SISTEMI INFORMATIVI E STATISTICI
Direzione Generale per lo Sviluppo del Territorio, la Programmazione E i Progetti Internazionali
Divisione: III[^]

Ministero della Transizione Ecologica
D.G. per le infrastrutture e la sicurezza dei sistemi energetici e geominerari
Divisione V – Regolamentazione delle Infrastrutture Energetiche
dgisseg.div05@pec.mise.gov.it

Ministero della Transizione Ecologica
Direzione generale per la crescita sostenibile e la Qualità dello sviluppo
cress@pec.minambiente.it

TERNA S.p.A.
Direzione Sviluppo Rete ed Ingegneria
autorizzazioniconcertazione@pec.terna.it

e, per conoscenza:

Ministero delle Infrastrutture e della Mobilità Sostenibili
Direzione Generale
per le dighe, le infrastrutture idriche
dg.digheidrel@pec.mit.gov.it

Regione Lazio
- PRESIDENZA -
protocollo@regione.lazio.legalmail.it

Regione Lazio
Direzione regionale per le Politiche abitative e la pianificazione territoriale, paesistica e urbanistica
territorio@regione.lazio.legalmail.it

Regione Lazio
Direzione regionale per le Politiche abitative e la pianificazione territoriale, paesistica e urbanistica
Area Urbanistica – Copianificazione programmazione negoziata Roma Capitale e Città Metropolitana
copian_romacapitale@regione.lazio.legalmail.it

Regione Lazio
Direzione Regionale Infrastrutture e Mobilità
Area Coordinamento e Monitoraggio delle Politiche Regionali in materia di energia e Mobilità
(Referente Intesa ai sensi del DL 29 agosto 2003, n. 239)
programmismvilupposostenibile@regione.lazio.legalmail.it

TERNA RETE ITALIA S.p.A.
Progettazione e Realizzazione Impianti Centro Sud
aot-napoli@pec.terna.it

Oggetto: Richiesta Accertamento di Conformità Urbanistica – art.1-sexies Decreto legge n. 239/2003, convertito in legge n.290/2003 e s.m.i..

Progetto: Costruzione ed esercizio di un raccordo in cavo interrato a 150 kV tra “Magliana RT” e l’elettrodotto “ C.P. Acea Magliana 1 – C.P. ponte Galeria” e del raccordo aereo tra gli esistenti elettrodotti a 132 kV “Palidoro RT - Magliana RT” e “Aurelia RT – Magliana RT”; con connesso riassetto della rete AT dell’area.
Opere site nel Comune di Roma

POSIZIONE EL/464
Proponente: TERNA Rete Italia

Si trasmette, per i seguiti di competenza, la nota pervenuta alla scrivente Divisione da parte della Regione Lazio – Area Urbanistica – Copianificazione programmazione negoziata Roma Capitale e Città Metropolitana acquisita al protocollo con n. 10118 dell’ 8 giugno 2021, inerente all’esito dell’accertamento della conformità urbanistica ed il parere paesaggistico delle opere in oggetto.

IL DIRIGENTE

(Dr.ssa. Maria Sgariglia)

Firmato digitalmente da

Maria Sgariglia

CN = Maria Sgariglia
O = Ministero delle
Infrastrutture e dei Trasporti
C = IT



REGIONE
LAZIO

DIREZIONE REGIONALE PER LE POLITICHE ABITATIVE E LA PIANIFICAZIONE
TERRITORIALE, PAESISTICA E URBANISTICA

AREA URBANISTICA COPIANIFICAZIONE PROGRAMMAZIONE NEGOZIATA ROMA
CAPITALE E CITTA' METROPOLITANA

Al Ministero delle Infrastrutture e dei Trasporti
D.G. Per lo sviluppo del Territorio, la Programmazione e
i Progetti Internazionali
Div. III
Via Nomentana, 2
00162 Roma

PEC: dg.prog-div3@pec.mit.gov.it

Al Ministero dello Sviluppo Economico
Direzione Generale per le infrastrutture e
la sicurezza dei sistemi energetici e geominerari
Divisione V - Regolamentazione delle infrastrutture energetiche

PEC: dgisseg.div05@pec.mise.gov.it

p.c.

Alla Direzione regionale Generale
Ufficio Rappresentante Unico e Ricostruzione,
Conferenze di Servizi
Dott. Luca Ferrara

Alla Direzione Regionale
per le Politiche Abitative
e la Pianificazione territoriale,
paesistica e urbanistica
Arch. Manuela Manetti

Loro Sedi

Oggetto: Roma Capitale

Autorizzazione, ai sensi dell'art. I-sexies del decreto legge 29 agosto 2003, n. 239, convertito, con modificazioni, dalla legge 27 ottobre 2003, n. 290, e s.m.i., alla costruzione e all'esercizio di un raccordo in cavo interrato a 150 kV tra "Magliana RT" e l'elettrodotto " C.P. Acea Magliana I – C.P. ponte Galeria" e del raccordo aereo tra gli esistenti elettrodotti a 132 kV "Palidoro RT - Magliana RT" e "Aurelia RT – Magliana RT"; con connesso riassetto della rete AT dell'area

Conferenza di Servizi ex art. 14, l. n. 241/90

Parere conformità urbanistica e parere paesaggistico ex art. 146, D.lgs. n. 42/2004

Posizione n. EL-464

Con nota n. 6149 del 26/02/2021, acquisita al protocollo regionale con il n. 181550 del 26/02/2021, il Ministero dello Sviluppo Economico - Direzione Generale per le infrastrutture e la sicurezza dei sistemi energetici e geominerari - Divisione V - Regolamentazione delle infrastrutture energetiche, ha trasmesso gli atti ed elaborati riguardanti l'intervento di cui in oggetto, che necessita di autorizzazione paesaggistica ai sensi dell'art. 146 del D.Lgs. n. 42/2004, ed ha contestualmente indetto la Conferenza di Servizi in forma semplificata e in modalità asincrona, ai sensi dell'art. 14bis della legge n. 241/90.

Con nota n. 4255 dell'11/03/2021, acquisita al protocollo regionale con il n. 224041 dell'11/03/2021, il Ministero delle Infrastrutture e della Mobilità Sostenibili ha richiesto alla scrivente struttura, nell'ambito di detta Conferenza di Servizi, il parere di conformità dell'intervento.

PREMESSO

Dagli atti ed elaborati trasmessi si deduce quanto segue.

L'intervento in esame è compreso tra le attività previste nel "*Riassetto area metropolitana di Roma*", oggetto di uno specifico Protocollo di Intesa tra il Comune di Roma, Terna e Acea e riguarda la demolizione di circa 14,5 km totali di tratti degli elettrodotti esistenti interferenti con il tessuto urbano, con aree naturali protette e con diversi beni tutelati ai sensi del D.Lgs. n. 42/2004, a fronte di modeste realizzazioni.

L'intervento in esame riguarda:

- la realizzazione di un nuovo collegamento aereo per la messa in continuità degli elettrodotti esistenti 132 kV "Magliana RT – Palidoro RT" e "Aurelia RT – Magliana RT" tramite la realizzazione di un nuovo sostegno p.007N (H < mt 33), costituendo così il nuovo collegamento a 132 kV denominato "S.E. Palidoro RT – S.E. Aurelia RT" (lunghezza mt 307);
- la realizzazione di un raccordo in cavo interrato tra la "SE Magliana RT" e l'elettrodotto aereo esistente a 150 kV "C.P. Acea Magliana I – C.P. Ponte Galeria" tramite la realizzazione di un nuovo sostegno porta terminali p.042N (H < mt 33) per il passaggio della linea da aerea a interrata posto in prossimità dell'attuale sostegno p.042 di prevista demolizione, costituendo così il nuovo collegamento a 150 kV "SE Magliana RT - CP Ponte Galeria" (lunghezza mt 530);
- la demolizione di 32 sostegni della linea a 132 kV "S.E. Magliana RT – S.E. Palidoro RT" dalla S.E. "Magliana RT" sino al sostegno p.032 (lunghezza tratto aereo demolito mt 7.240);
- la demolizione di 32 sostegni della linea a 132 kV "S.E. Aurelia RT – S.E. Magliana RT" dal sostegno p.006 alla S.E. "Magliana RT" (lunghezza tratto aereo demolito mt 7.280);
- la demolizione del sostegno p.042 della linea a 150 kV "C.P. Acea Magliana I – C.P. Ponte Galeria" (lunghezza tratto aereo demolito mt 100).

RILEVATO che:

- negli elaborati prescrittivi del vigente P.R.G. del Comune di Roma approvato con D.C.C. n. 18 del 12/02/2008 ai sensi dell'art. 66 bis della L.R. n. 38/99, le aree di intervento sono

classificate a “Aree Agricole”, disciplinate dagli artt. 74 e segg. delle N.T.A., a “Verde pubblico e servizi pubblici di livello locale” (marginalmente), disciplinate dall’art. 85 delle N.T.A., a “Infrastrutture per la mobilità”, disciplinate dall’art. 89 delle N.T.A. ed a “Infrastrutture tecnologiche”, disciplinate dall’art. 102 delle N.T.A., nelle quali sono consentiti gli interventi proposti;

- ricadono inoltre nella “Componente secondaria (B)” della Rete ecologica, nelle aree dell’ “Agro romano”, disciplinate dall’art. 72 delle N.T.A., nelle quali non sono esclusi gli interventi proposti.

RILEVATO altresì, ai fini dell’accertamento di conformità, che:

- nei P.T.P. 15/8 “Tevere” e 15/10 “Valle dei Casali” vigenti e nel P.T.P.R. adottato le aree di intervento, interessate dai vincoli paesaggistici ai sensi dell’art. 134, co. 1, lett. c) del D.lgs. n. 42/2004 beni singoli identitari dell’architettura rurale, disciplinati dall’art. 44 delle N.T.A. del P.T.P.R., art. 136, co. 1, lett. c) e d) immobili ed aree di notevole interesse pubblico “Valle dei Casali” (D.G.R. 16/02/1988) e “Villa Doria Pamphili, Villa Carpegna e Valle dei Casali” (Decreto archeologico 22/02/1986), disciplinati dall’art. 8 delle N.T.A. del P.T.P.R., art. 142, co. 1, lett. c), corsi d’acqua, disciplinati dall’art. 35 delle N.T.A. del P.T.P.R., lett. m) zone di interesse archeologico, disciplinate dall’art. 41 delle N.T.A. del P.T.P.R., sono classificate a:
 - Zone di Tutela Orientata TOB/21, disciplinate dagli artt. 12 e segg. delle N.T.A. del P.T.P. 15/10 e Zone di Tutela Limitata TLa/41, disciplinate dagli artt. 18 e segg. delle N.T.A. del P.T.P. 15/10;
 - “Ambiti di recupero e valorizzazione paesistica”, “Paesaggio naturale di continuità”, “Paesaggio degli insediamenti urbani”, “Paesaggio degli insediamenti in evoluzione” e “Aree o punti di visuale”, disciplinati rispettivamente dagli artt. 16, 23, 27, 28 e 49 delle N.T.A. del P.T.P.R. adottato;

CONSIDERATO che:

- l’intervento previsto nelle aree interessate dai vincoli paesaggistici ai sensi degli artt. 35 e 41 delle N.T.A. del P.T.P.R. adottato è consentito fatto salvo il preventivo parere della competente Soprintendenza Archeologica; il tracciato dell’infrastruttura deve mantenere integro il corso d’acqua e la vegetazione ripariale esistente, ovvero prevedere una adeguata sistemazione paesistica coerente con i caratteri morfologici e vegetazionali dei luoghi;
- l’intervento previsto nelle aree interessate dal vincolo dichiarativo ai sensi dell’art. 136, co. 1, lett. c) e d) del D.lgs. n. 42/2004, ancorché conforme alla disciplina paesaggistica del P.T.P. vigente e del P.T.P.R. adottato secondo il combinato disposto dell’art. 18ter della L.R. n. 24/98 e della relativa disciplina di tutela degli ambiti sottoposti a vincolo, non risulta tuttavia autorizzabile per effetto della disposizione di cui all’art. 21 co. 1 della L.R. n. 24/98.

Tutto ciò premesso e considerato, questa struttura dà atto dell’esito

POSITIVO

- ai sensi dell’art. 1 sexies del D.L. n. 239/2003, convertito in legge n. 290/2003, finalizzato all’approvazione del progetto in conformità al P.R.G. comunale;

- quanto alla tutela paesaggistica, si esprime parere favorevole limitatamente all'intervento che non ricade nelle aree interessate dal vincolo dichiarativo ai sensi dell'art. 136, co. I, lett. c) e d) del D.lgs. n. 42/2004.

Relativamente all'intervento che ricade nelle aree interessate dal vincolo dichiarativo ai sensi dell'art. 136, co. I, lett. c) e d) del D.Lgs. n. 42/2004, il presente dissenso non ha carattere discrezionale e consegue disposizioni normative secondo quanto disposto dal co. I dell'art. 21 della L.R. n. 24/98; ai sensi del co. 3 dell'art. 14-bis della legge n. 241/90 una eventuale diversa valutazione del progetto potrà essere effettuata solo all'avvenuto superamento della predetta disposizione normativa, unitamente all'invio della necessaria documentazione volta alla verifica di conformità paesaggistica (vigente ed adottata) dell'intervento proposto.

Il presente parere non costituisce in nessun caso sanatoria per eventuali opere preesistenti realizzate in assenza di titoli abilitativi, le quali restano pertanto soggette alle disposizioni di cui all'art. 28 (vigilanza sulle opere di amministrazioni statali) del D.P.R. n. 380/2001 e s.m.i.


Copia della presente nota è trasmessa al Direttore della Direzione Regionale per le Politiche Abitative e la Pianificazione Territoriale, Paesistica e Urbanistica in ottemperanza al Dec. Dir. G08009 del 07/07/2020.

L'istruttore

MORETTI GIANLUCA
2021.05.11 12:22:10
CN=MORETTI GIANLUCA
C=IT
O=REGIONE LAZIO
2.5.4.97=VATIT-80143490581

RSA/2048 bits

Il Dirigente dell'Area

GIANFRANCESCO GIANNI
2021.06.04 08:55:44

CN=GIANFRANCESCO GIANNI
C=IT
O=REGIONE LAZIO
2.5.4.97=VATIT-80143490581

RSA/2048 bits



Ministero della
cultura

SOPRINTENDENZA SPECIALE ARCHEOLOGIA
BELLE ARTI E PAESAGGIO DI ROMA

2.3

Ministero dello Sviluppo Economico
Direzione generale per le Infrastrutture
e la Sicurezza dei Sistemi Energetici e Geominerari
Divisione V
Regolamentazione delle infrastrutture energetiche
Via Molise, 2
00187 Roma
c.a. dott.ssa Marilena Barbaro
dgisseg.div05@pec.mise.gov.it

**Ministero dell'Ambiente e della Tutela del
Territorio e del Mare**
DG per la crescita sostenibile e la qualità dello
sviluppo
Divisione IV - Sezione Elettrodotti
Via Cristoforo Colombo, 44
00147 Roma
cress@pec.minambiente.it

Società Terna Rete Italia SpA
Direzione Territoriale Centro Sud – UPRI
Uffici di Roma
Via della Marcigliana, 911
c. a. Geom. Tommaso Tobia
aot-napoli@pec.terna.it

Oggetto: Roma. Municipio XI - Elettrodotto Magliana

Autorizzazione, ai sensi dell'articolo 1-sexies del decreto legge 29 agosto 2003, n.239 e s.m.i., alla costruzione e all'esercizio di un raccordo in cavo interrato a 150 kV tra "Magliana RT" e l'elettrodotto " C.P. Acea Magliana 1 - C.P. ponte Galeria" e del raccordo aereo tra gli esistenti elettrodotti a 132 kV "Palidoro RT - Magliana RT" e "Aurelia RT - Magliana RT"; con connesso riassetto della rete AT dell'area. Opere site nel Comune di Roma. Comunicazione di avvio procedimento. Indizione della conferenza di servizi semplificata. Numero di classifica EL-466. Rilascio parere di competenza ai sensi dell'art. 14/bis della Legge 241/1990 e ssmmii.

Parere con prescrizioni.

In relazione alla richiesta di parere di cui all'oggetto, assunta agli atti con prot. n. 9767 del 02.03.2021, esaminati partitamente i grafici e gli elaborati tecnici di progetto allegati, considerando che il progetto *de quo* ricade in area soggetta a tutela ricognitiva ai sensi degli art. 134 comma 1 lett. b e 142 lett. m, e dell'art. 136 comma 1 lett. b e c del DLgs 42/04 e ssmmii, ai sensi dell'art. 146 questo Ufficio rilascia **parere favorevole con le seguenti prescrizioni:**



SOPRINTENDENZA SPECIALE ARCHEOLOGIA BELLE ARTI E PAESAGGIO DI ROMA

Piazza dei Cinquecento 67- 06480201

PEC: mbac-ss-abap-rm@mailcert.beniculturali.it

PEO: ss-abap-rm@beniculturali.it



Ministero della cultura

SOPRINTENDENZA SPECIALE ARCHEOLOGIA
BELLE ARTI E PAESAGGIO DI ROMA

- per quanto attiene alla tutela dei Beni archeologici, ai sensi dell'art. 25 comma 8, c del Dlgs 50/2016 e ssmmii, si dovranno eseguire sondaggi archeologici preliminari nelle aree interessate dai piloni del cavidotto aereo e, a campione, in punti dislocati lungo il tracciato del cavidotto sotterraneo. Le indagini verranno eseguite da personale esterno a questo Ufficio e a carico della Committenza, secondo le modalità stabilite dalla Direzione Scientifica; dette indagini dovranno essere realizzate da archeologi professionisti e personale tecnico specializzato, il cui *curriculum* sarà preventivamente sottoposto a questo Ufficio. La documentazione tecnico-scientifica prodotta (relazione scientifica, fotografie, rilievi grafici diretti e digitali, 3D e posizionamento secondo norme SSBAP-Ufficio SITAR), dovrà essere consegnata in duplice copia (stampata e digitale) dalla Committenza alla Scrivente, accompagnata da nota di trasmissione. L'archeologo incaricato di seguire i lavori, prescelto tra quelli in possesso dei requisiti previsti dalla I fascia dell'Elenco Nazionale degli Archeologi così come stabilito dalla L. 110 del 22/07/2014 e dal D.M. 244 del 20/05/2019, dovrà obbligatoriamente prendere contatti diretti con questa Soprintendenza, prima dell'inizio delle indagini, al fine di ricevere le necessarie indicazioni direttive e operative. Inoltre, dovrà essere comunicata con congruo anticipo (almeno 10 giorni) la data di inizio dei lavori, al fine di poter consentire alla Direzione Scientifica di questo Ufficio la programmazione dell'attività di ispezione e Direzione Scientifica. In caso di ritrovamenti archeologici, i beni immobili e mobili rinvenuti saranno quindi processati (pulizia, documentazione, restauro e catalogazione) e valutati da questo Ufficio secondo le modalità previste dall'art. 25 comma 9 del suddetto Codice degli Appalti, con oneri interamente a carico della Stazione Appaltante. Resta inteso che, in caso di ritrovamenti di cui al suddetto art. 25 comma 9, c, si potrà determinare la necessità di introdurre modifiche, anche sostanziali, al Progetto Definitivo dell'Opera, a seguito di assoggettamento a tutela dei Beni rinvenuti ai sensi degli articoli 12 e 13 del Dlgs 42/04 e ssmmii;
- per quanto attiene alla tutela dei Beni paesaggistici la Scrivente ritiene di esprimere parere favorevole con la prescrizione che, dopo lo scavo effettuato, di ripristinare lo "stato dei luoghi", sia dal punto di vista paesaggistico che dal punto di vista del rispetto delle Norme del PTP e PTPR come la Tenuta dei Massimi e della Valle dei Casali.

I Responsabili dell'Istruttoria

Funzionario Archeologo per il Municipio XI
Dott. Alessio De Cristofaro
alessio.decrisofaro@beniculturali.it
06 47788471 /3351320731

Funzionario Architetto per il Municipio XI
Arch. Danila Barsottini

IL SOPRINTENDENTE SPECIALE
Dott.ssa Daniela Porro



INOLTRATA A MEZZO PEC

Al Ministero della Cultura

Soprintendenza Archeologia, Belle Arti e
Paesaggio per l'Area Metropolitana di Roma e per
la Provincia di Rieti
Via Cavalletti, 2
00186 ROMA

Alla c.a. del Funzionario Archeologo per il
Municipio XI Dott. Alessio De Cristofaro

PEC: mbac-sabap-met-rm@mailcert.beniculturali.it

e p.c. **Al Ministero della Transizione Ecologica**

Dipartimento Energia e Clima
Direzione Generale per le Infrastrutture e la
Sicurezza dei Sistemi Energetici e Geominerari
Divisione V – Regolamentazione Infrastrutture
Energetiche
Via Molise, 2
00187 ROMA

PEC: dgisseg.div05@pec.mise.gov.it

Al Ministero della Transizione Ecologica

Dipartimento per la Transizione Ecologica e gli
Investimenti Verdi
Direzione Generale per la Crescita Sostenibile e la
Qualità dello Sviluppo
Divisione IV – Qualità dello sviluppo/Sezione
Elettrodotti
Via Cristoforo Colombo, 44
00147 ROMA

PEC: cress@pec.minambiente.it

Oggetto: Raccordo in cavo interrato a 150 kV tra “Magliana RT” e l’elettrodotto “C.P. Acea Magliana 1 – C.P. Ponte Galeria” e raccordo aereo tra gli esistenti elettrodotti a 132 kV “Palidoro RT – Magliana RT” e “Aurelia RT – Magliana RT”; con connesso riassetto della rete AT dell’area. Opere site nel Comune di Roma. [Posizione EL-464].

In riscontro alla Vs. nota 0023015-P del 17/05/2021.

Con riferimento alla Vs. nota richiamata in oggetto e a quanto anticipato per le vie brevi, con la presente lettera la scrivente è a richiedere, se possibile, di effettuare le indagini archeologiche contestualmente all’avvio della fase esecutiva dell’opera, preliminarmente alla fase di cantierizzazione, come prima attività post decreto.

Tale contemporaneità non inficerebbe le garanzie necessarie ai fini della tutela archeologica e comporterà un tangibile e positivo riflesso sulla mobilità veicolare della zona dimezzando di fatto l'impatto a carico di essa.

Modesti adeguamenti al progettato tracciato che si dovessero rendere necessari in correlazione all'esito delle prospezioni condotte in fase esecutiva, non sarebbero impegnativi se contenuti nell'ambito della sede stradale.

In caso, invece, di rinvenimenti la cui importanza dovesse comportare modifiche sostanziali al percorso in parola, non essendoci in zona viabilità alternative lungo le quali posare il cavo interrato, si contemplerà l'opzione di non spendere il provvedimento autorizzativo ministeriale ottenuto e intraprendere ex novo un procedimento autorizzativo avente oggetto una diversa soluzione realizzativa/progettuale rispetto a quella attualmente proposta. D'altra parte, tale eventualità potrebbe verificarsi pur effettuando nell'attuale fase di valutazione del progetto i saggi richiesti ai sensi dell'art. 25 del D.Lgs. 50/2016.

La domanda viene avanzata anche in ragione delle difficoltà di accesso ai fondi privati in questa fase di valutazione del progetto. Tale aspetto non comporterebbe aggravii, invece, in fase esecutiva, in quanto, una volta decretata la pubblica utilità dell'opera, si avrebbe una sicura possibilità di accesso mediante il rilascio di appositi decreti di asservimento ai sensi del DPR 327/2001.

Sulla base di quanto premesso, si dichiara quindi la piena presa di responsabilità da parte di Terna Rete Italia S.p.A. nel caso in cui si rendesse necessaria una variante progettuale. Si segnala inoltre che la scrivente è disponibile ad eseguire da subito un sopralluogo congiunto volto a condividere un progetto definitivo di saggi archeologici da applicarsi nel corso della richiesta fase esecutiva.

Si comunica infine che l'istruttoria è seguita per conto TERNA S.p.A., dalla Terna Rete Italia S.p.A., Dipartimento di Trasmissione Centro, Area Tecnica, Realizzazione Locale, in via della Marcigliana 911 – 00138 Roma, PEC: dipartimento-centro@pec.terna.it, di cui si segnala il referente nella persona di Tommaso Tobia, tel.: 06.83138833, cell.: 340.9440373, e-mail: tommaso.tobia@terna.it.

Distinti saluti.

Allegati: citati

Firmato digitalmente da
Stefano Madonna

Data e ora della firma: 14/03/2022 12:19:01



*Ministero della
cultura*

SOPRINTENDENZA SPECIALE ARCHEOLOGIA
BELLE ARTI E PAESAGGIO DI ROMA

Terna Rete Italia – Terna Group
Area tecnica realizzazione locale
Via della Marcigliana 911, 00138 Roma
dipartimento-centro@pec.terna.it

p.c. Ministero dello Sviluppo Economico
Direzione generale per le infrastrutture
e la sicurezza dei sistemi energetici e biominerari
Divisione V
Regolamentazione delle infrastrutture energetiche
c.a. dott.ssa Marilena Barbaro
dgisseg.div05@pec.mise.gov.it

Oggetto: Roma – Municipio XI – Elettrodotto Magliana

Autorizzazione, ai sensi dell'articolo 1-sexies del decreto legge 29 agosto 2003, n.239 e s.m.i., alla costruzione e all'esercizio di un raccordo in cavo interrato a 150 kV tra "Magliana RT" e l'elettrodotto " C.P. Acea Magliana 1 - C.P. ponte Galeria" e del raccordo aereo tra gli esistenti elettrodotti a 132 kV "Palidoro RT - Magliana RT" e "Aurelia RT - Magliana RT"; con connesso riassetto della rete AT dell'area. Opere site nel Comune di Roma. Comunicazione di avvio procedimento. Indizione della conferenza di servizi semplificata. Numero di classifica EL-466. Rilascio parere di competenza ai sensi dell'art. 14/bis della Legge 241/1990 e ssmmii – SSABAP RM prot.n. 9767 del 02/03/2021; n. 23015 del 17/05/2021; prot. n. 18428 del 27/04/2022 - **comunicazioni**

In relazione alla richiesta acquisita agli atti dalla Scrivente con istanza prot. n. 18428 del 27/04/2022, preso atto della proposta di realizzare le indagini archeologiche preventive in concomitanza con l'avvio della fase esecutiva delle opere preliminarmente alla cantierizzazione avanzata da Codesta richiedente, considerando che questa tempistica esecutiva, pur differendo da quella inizialmente prescritta con nota prot. 23015 del 17/05/2021, garantisce comunque un adeguato livello di predittività del rischio archeologico funzionale alla programmazione di eventuali e adeguate strategie di tutela da parte di questo Ufficio, si autorizza la richiesta, confermando, per ciò che concerne modalità e qualificazione delle professionalità necessarie per le indagini, quanto già precedentemente espresso in termini prescrittivi con il sopracitato parere prot. n. 23015 del 17/05/2021.

Il Responsabile dell'Istruttoria
Funzionario Archeologo per il Municipio XI
Dott. Alessio De Cristofaro
alessio.decrisofaro@beniculturali.it
06 47788471 /3351320731

IL SOPRINTENDENTE SPECIALE
Dott.ssa Daniela Porro



SOPRINTENDENZA SPECIALE ARCHEOLOGIA BELLE ARTI E PAESAGGIO DI ROMA

Piazza dei Cinquecento 67- 06480201

PEC: mbac-ss-abap-rm@mailcert.beniculturali.it

PEO: ss-abap-rm@beniculturali.it

2.4



Ministero della Salute

DIREZIONE GENERALE DELLA PREVENZIONE SANITARIA

Ufficio 4 – Prevenzione del rischio chimico, fisico e biologico e promozione della salute ambientale, tutela salute e sicurezza nei luoghi di lavoro
Viale Giorgio Ribotta, 5 - 00144 Roma

<Spazio riservato per l'apposizione dell'etichetta di protocollo>

MINISTERO DELLA TRANSIZIONE ECOLOGICA

Dipartimento per l'Energia e il Clima

D.G. per le infrastrutture e la sicurezza dei sistemi energetici e geominerari

Div. V – Regolamentazione delle infrastrutture energetiche

Via Molise, 2 - 00187 ROMA

PEC: dgisseg.div05@pec.mise.gov.it

MINISTERO DELLA TRANSIZIONE ECOLOGICA

Dipartimento Sviluppo sostenibile

D.G. Valutazioni Ambientali

Ex Divisione IV

Viale Cristoforo Colombo 44 - 00147 Roma

PEC: VA@pec.mite.gov.it

SOCIETÀ TERNA RETE ITALIA S.P.A.

Funzione Autorizzazioni e Concertazione

Via Egidio Galbani 70 - 00156 Roma

PEC: autorizzazioniconcertazione@pec.terna.it

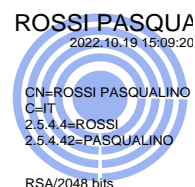
OGGETTO Autorizzazione, ai sensi dell'articolo 1-*sexies* del decreto legge 29 agosto 2003, n. 239, convertito, con modificazioni, dalla legge 27 ottobre 2003, n. 290, e s.m.i., alla costruzione e all'esercizio di un raccordo in cavo interrato a 150 kV tra "Magliana RT" e l'elettrodotto "C.P. Acea Magliana 1 – C.P. ponte Galeria" e del raccordo aereo tra gli esistenti elettrodotti a 132 kV "Palidoro RT - Magliana RT" e "Aurelia RT – Magliana RT"; con connesso riassetto della rete AT dell'area.

Opere site nei Comuni di Roma. Posizione n. **EL-464**

In merito al procedimento in oggetto, esaminata la documentazione tecnica, verificata l'aderenza della variante progettuale ai requisiti della normativa nazionale vigente in materia di protezione dalle esposizioni ai campi elettrici, magnetici ed elettromagnetici, si esprime assenso, per gli aspetti di competenza dello scrivente ufficio, alla relativa autorizzazione.

Il Direttore dell'Ufficio 4
Firmato digitalmente
Dott. Pasqualino Rossi.

Referente
D.rssa F.Ena





AERONAUTICA MILITARE
Comando Scuole dell'A.M. / 3^a Regione Aerea
Ufficio Territorio e Patrimonio
Sezione Servitù e Limitazioni

Punto di contatto:

Serg. Mag. Capo
LOPARCO
Tel. 0805418422

Pratica: **I3B.21.142****A Ministero dello Sviluppo Economico**

Direzione Generale per le Infrastrutture e la Sicurezza dei
Sistemi Energetici e Geominerari
Div. V – Regolamentazione Infrastrutture Energetiche
dgisseg.div05@pec.mise.gov.it

Oggetto: Roma – fg 416, 411, 413 e 783 p.lle varie - Terna Rete Italia S.p.A. - Procedimento: costruzione e all'esercizio del nuovo raccordo in cavo interrato della linea 150 kV da S.E. Magliana RT all'elettrodotto "C.P. Acea Magliana 1-C.P. Ponte Galeria" e raccordo aereo tra gli esistenti elettrodotti a 132 kV "S.E. Palidoro RT – S.E. Magliana RT" e "S.E. Aurelia RT – S.E. Magliana RT" con annesso riassetto della rete AT dell'area (Posizione n. **EL-464**).

e. per conoscenza:

Ministero dell'Ambiente e Tutela del Territorio e del Mare
Terna Rete Italia S.p.A. – Direzione Territoriale Centro
Sud

cress@pec.minambiente.it
aot-napoli@pec.terna.it

Riferimento: a) foglio n. 6149 del 26.02.2021;
b) foglio n. 146/394/4422 del 09.08.2000.

1. In esito a quanto richiesto con il foglio in riferimento "a", concernente il progetto di nuovo raccordo in cavo interrato alla linea 150 kV e raccordo aereo tra gli esistenti elettrodotti a 132 kV con annesso riassetto della rete AT, verificato che l'intervento non interferisce con compendi militari dell'A.M. né con vincoli eventualmente imposti a loro tutela, si esprime il parere favorevole dello scrivente Comando territoriale dell'A.M. alla realizzazione di quanto in oggetto, ai sensi dell'art. 334, comma 1, del D. Lgs. 66/2010.
2. In considerazione che la suddetta realizzazione determina la costituzione di nuovi ostacoli alla navigazione aerea, dovranno essere rispettate le prescrizioni della circolare in "b" dello Stato Maggiore della Difesa, relativa alla segnaletica e rappresentazione cartografica degli ostacoli, comunicandone le caratteristiche al C.I.G.A. dell'A.M. all'indirizzo di posta elettronica certificata aerogeo@postacert.difesa.it almeno 30 giorni prima dell'avvio dei lavori.

d'ordine**Il Capo Ufficio f.f.**

(T. Col. G.A.r.n. DI GENNARO ing. Roberto)



Aeronautica Militare

COMANDO SCUOLE A.M./3^a REGIONE AEREA

Ufficio Territorio e Patrimonio

Sezione Coordinamento del Territorio

Bari,

P.d.C.: Funz. Amm.vo Gerardo MARUCA - Tel. 0805418433

PEI personale: gerardo.maruca@persociv.difesa.it

PEI EdO: aeroscuoleaeroregione3.rtp@aeronautica.difesa.it

13B	21	142	344L
-----	----	-----	------

Al **MINISTERO DELLO SVILUPPO ECONOMICO**
DIREZIONE GENERALE PER LE INFRASTRUTTURE E LA
SICUREZZA DEI SISTEMI ENERGETICI E GEOMINERARI
Div. V – Regolamentazione infrastrutture energetiche
Pec: dgisseg.div05@pec.mise.gov.it

= ROMA =

Al **MINISTERO DELLA TRANSIZIONE ECOLOGICA**
DIREZIONE GENERALE PER LA CRESCITA SOSTENIBILE
E LA QUALITÀ DELLO SVILUPPO
Pec: cress@pec.minambiente.gov.it

= ROMA =

OGGETTO: *Autorizzazione, ai sensi dell'articolo 1-sexies del decreto legge 29 agosto 2003, n. 239, convertito, con modificazioni, dalla legge 27 ottobre 2003, n. 290, e s.m.i., alla costruzione e all'esercizio di un raccordo in cavo interrato a 150 kV tra "Magliana RT" e l'elettrodotto "C.P. Acea Magliana 1 – C.P. Ponte Galeria" e del raccordo aereo tra gli esistenti elettrodotti a 132 kV "Palidoro RT - Magliana RT" e "Aurelia RT – Magliana RT"; con connesso riassetto della rete AT dell'area. Opere site nei Comuni di Roma. Posizione n. **EL-464**.*

Parere Interforze Ministero Difesa art. 334 del D.Lgs. 15/03/2010 nr. 66.

e, per conoscenza:

COMANDO MILITARE DELLA CAPITALE – SM –Uff. Logistico, Infr. e Serv. Mil. = ROMA =

COMANDO MARITTIMO CAPITALE – Ufficio Infrastrutture e Demanio = ROMA =

TERNA RETE ITALIA S.p.A. (aot-napoli@pec.terna.it)

Riferimento: a. fgl. prot. n. 6149 26/02/2021 del Ministero dello Sviluppo Economico;
b. fgl. prot. n. M_D MCAPTL 0005663 26/03/2021 del Comando Marittimo Capitale;
c. fgl. prot. n. M_D E24476 0024055 29/04/2021 del Comando Militare della Capitale.

Seguito: fgl. prot. n. M_D ABA001 0023329 14/05/2021.

In merito al procedimento amministrativo indicato in oggetto, il Presidente del Comitato Misto Paritetico della Regione Puglia, designato dallo Stato Maggiore Difesa quale rappresentante ad esprimere in modo vincolante, anche per le opere ricadenti nel territorio della Regione Lazio, la volontà dell'Amministrazione Difesa e a concedere, quindi, il relativo Nulla Osta Militare Interforze ai sensi dell'art. 334 del D.Lgs. n. 66/2010,

PREMESSO CHE:

con la lettera in riferimento a. il Ministero dello Sviluppo Economico ha fornito comunicazione di avvio del procedimento e di indizione della Conferenza di Servizi semplificata per l'autorizzazione delle opere indicate in oggetto, rendendo contestualmente disponibile la relativa documentazione progettuale;

CONSIDERATO CHE:

- *il Comando Marittimo Capitale della Marina Militare, con la lettera in riferimento b, ha comunicato il proprio nulla osta alla realizzazione dell'opera;*

Aeronautica Militare - Comando Scuole dell'A.M./3^a R.A. - Ufficio Territorio e Patrimonio - Lungomare Nazario Sauro, 39 - 70121 Bari
E-mail: aeroscuoleaeroregione3.rtp@aeronautica.difesa.it – pec: aeroscuoleaeroregione3@postacert.difesa.it

- *il Comando Militare della Capitale dell'Esercito Italiano, con il foglio in riferimento c., ha espresso il proprio nulla osta alla realizzazione dell'opera;*
- *questo Comando Territoriale, con il foglio cui si fa seguito, ha espresso il parere favorevole, con prescrizioni, dell'Aeronautica Militare alla realizzazione di quanto in oggetto;*

ESPRIME PARERE FAVOREVOLE

ai sensi e per gli effetti dell'art. 334 del D.Lgs. 15 marzo 2010, n. 66, all'esecuzione degli impianti specificati in oggetto, a condizione che nelle successive fasi di progettazione e realizzazione delle opere siano rispettati i seguenti vincoli e prescrizioni:

- *In considerazione che la suddetta realizzazione determina la costituzione di nuovi ostacoli alla navigazione aerea, dovranno essere rispettate le prescrizioni della circolare allegata al foglio n. 146/394/442 in data 09 agosto 2000 dello Stato Maggiore della Difesa, relativa alla segnaletica e rappresentazione cartografica degli ostacoli, comunicandone le caratteristiche al C.I.G.A. dell'A.M. all'indirizzo di posta elettronica certificata aerogeo@postacert.difesa.it almeno 30 giorni prima dell'avvio dei lavori.*

IL VICECOMANDANTE

Il Presidente del Comitato Misto Paritetico Puglia

(Gen. Brig. Romeo PATERNO')



COMANDO MARITTIMO CAPITALE

Piazza Randaccio, 2 - 00195 ROMA

Ufficio: Infrastrutture e Demanio –

Indirizzo Telegrafico: *MARICAPITALE – ROMA*

Pei: maricapitale@marina.difesa.it

Pec: maricapitale@postacert.difesa.it

Protocollo **M_D MCAPTL0005663** *data* **26/03/2021 14.59**

pr. di o: C° Uff. Infrastrutture ☎ 71.42372 – 06.36802372

Allegati nr. //

Al: **MINISTERO DELLO SVILUPPO ECONOMICO - DIPARTIMENTO V (PEC)**

MINISTERO DELL'AMBIENTE E DELLA TUTELA DEL TERRITORIO E DEL MARE - Divisione IV (PEC)

e, per conoscenza: **STATO MAGGIORE DELLA DIFESA (PEC)**
STATO MAGGIORE MARINA (PEC)
Aeronautica Militare - Comando 3^ Regione Aerea - Bari
Reparto Territorio e Patrimonio (PEC)
MARICOMLOG NAPOLI (PEC)

Argomento: **Autorizzazione, ai sensi dell'articolo 1-sexies del decreto legge 29 agosto 2003 n. 239, convertito con modificazioni, dalla legge 27 ottobre 2003, n. 290 e s.m.i., alla costruzione e all'esercizio di un raccordo in cavo interrato a 150 kV tra "Magliana RT" e l'elettrodotto "C.P. Acea Magliana 1 - C.P. Ponte Galeria" e del raccordo aereo tra gli esistenti elettrodotti a 132 kV "Palidoro RT – Magliana RT" e "Aurelia RT – Magliana RT"; con connesso riassetto della rete AT dell'area. Opere site nel Comune di Roma (Posizione EL-464).**

Riferimenti: Foglio nr. 6149 del 26/02/2021 del Ministero dello Sviluppo Economico.

In relazione al foglio in riferimento, con il quale è pervenuta una documentazione tecnico planimetrica afferente il progetto in argomento, si partecipa che per quanto di competenza, in ordine ai soli interessi della Marina Militare, non si rilevano motivi ostativi alla realizzazione della menzionata opera. -

d'ordine
IL CAPO DI STATO MAGGIORE
(C.V. Tommaso BASILE)

Documento firmato digitalmente

2.7



mise.AOO_ENE.REGISTRO UFFICIALE.I.0013286.29-04-2021

COMANDO MILITARE DELLA CAPITALE
SM – Ufficio Logistico, Infrastrutture e Servitù Militari

Via Scipio Slataper, 2 - 00197 ROMA
Indirizzo telegrafico: CAPITALECOMILES – ROMA
Indirizzo di posta elettronica certificata: capitale@postacert.difesa.it
Telefax: 06-8099-54057 (civ.) - 1054057 (mil.)

Cod.Id LOG.SERPOL Ind.cl. 10.12.4.8/1.38

Roma

Allegati: /

POC: 1 Mar. Walther VANELLO ☎06.8099.54349

Annessi: /

OGGETTO: Comune di ROMA, costruzione ed esercizio di un raccordo in cavo interrato a 150 kV tra “Magliana RT” e l’elettrodotto “C.P. Acea Magliana 1 – C.P. ponte Galeria” e del raccordo aereo tra gli esistenti elettrodotti a 132 kV “Palidoro RT - Magliana RT” e “Aurelia RT – Magliana RT”; con connesso riassetto della rete AT dell’area. Posizione EL-464.

A MINISTERO DELLO SVILUPPO ECONOMICO
Direzione Generale per le Infrastrutture e la Sicurezza dei Sistemi
Energetici e Gominerari
Divisione V – Regolamentazione delle Infrastrutture Energetiche

ROMA

e, per conoscenza

AERONAUTICA MILITARE - COMANDO 3^ REGIONE AEREA
Area - Reparto Territorio e Patrimonio

BARI

COMANDO FORZE OPERATIVE SUD
- Vice Comandante per le Infrastrutture
- SM – Ufficio Operazioni e Concorsi Operativi

NAPOLI

8° REPARTO INFRASTRUTTURE

ROMA

~~~~~

Riferimento:

- f.n. 6149 in data 26 febbraio 2021 del MISE;
- f.n. 7000 in data 26 aprile 2021 di 8° REPAINFRA;
- f.n. 98639 in data 20 novembre 2019 di COMFOP SUD (non a tutti).

~~~~~

In esito a quanto rappresentato con il foglio in riferimento in a., per gli aspetti di competenza di questa Forza Armata, nulla osta alla realizzazione dell’opera, purché i lavori siano eseguiti in modo conforme alla documentazione presentata.

d’ordine
IL CAPO DI STATO MAGGIORE
(Gen. B. Fabio GIUDICI)

2.8



Ministero dell'Interno

DIPARTIMENTO DEI VIGILI DEL FUOCO, DEL SOCCORSO PUBBLICO E DELLA DIFESA CIVILE

DIREZIONE CENTRALE PER LA PREVENZIONE E LA SICUREZZA TECNICA

UFFICIO PER LA PREVENZIONE INCENDI E RISCHIO INDUSTRIALE

Largo Santa Barbara, n. 2 – 00178 Roma ; e-mail: prev.rischiindustriali@cert.vigilfuoco.it

Al **Ministero dello Sviluppo Economico**

Direzione Generale per le Infrastrutture e la Sicurezza dei
sistemi energetici e geominerari

Divisione V- Regolamentazione delle infrastrutture energetiche

dgisseg.div05@pec.mise.gov.it

OGGETTO: Posizione EL-464. Parere del Ministero dell'Interno

Con riferimento all'oggetto, visto l'allegato parere del Comando dei VVF di Roma, si comunica, ai soli fini antincendio e per quanto di competenza, il nulla osta alla realizzazione dell'intervento in argomento, alle condizioni previste nel parere stesso.

IL DIRETTORE CENTRALE
(MARSELLA)

Doc. firmato digitalmente ai sensi di legge

MM/AF



Ministero dell'Interno

Dipartimento dei Vigili del Fuoco del Soccorso
Pubblico e della Difesa Civile

COMANDO PROVINCIALE VIGILI DEL FUOCO

ROMA

UFFICIO PREVENZIONE INCENDI
POLO CENTRALE

Terna Rete Italia S.p.A.
aot-napoli@pec.terna.it
tomaaso.tobia@terna.it

Ministero dello Sviluppo Economico
Direzione generale per le infrastrutture e la sicurezza dei sistemi
energetici e geominerari
Divisione V – Regolamentazione delle infrastrutture energetiche
dgisseg.div05@pec.mise.gov.it

Direzione Centrale Prevenzione e Sicurezza Tecnica
Ufficio per la prevenzione incendi e rischio industriale
dc.prevenzionest@cert.vigilfuoco.it

Comune di Roma Capitale – Ufficio della Sindaca
protocollo.gabinettosindaco@pec.comune.roma.it

Via Genova, 3/a - 00184 Roma

☎ 06.46721

✉ polocentrale.roma@cert.vigilfuoco.it

PARERE AI SENSI DELLA LETTERA CIRCOLARE DCPREV N° 3300 DEL 06.03.2019

Istanza	Prot. n° 14672 del 01.03.2021
Ditta	Terna Rete Italia S.p.A.
Posizione	EL 464
Attività	Raccordo in cavo interrato a 150 kV tra “Magliana RT” e l’elettrodotto “ C.P. Acea Magliana 1 – C.P. ponte Galeria” e del raccordo aereo tra gli esistenti elettrodotti a 132 kV “Palidoro RT - Magliana RT” e “Aurelia RT – Magliana RT” con connesso riassetto della rete AT dell’area
Comune	Roma
Progettista	Ing. Danilo Carnevale

Dal procedimento di verifica e controllo, effettuato in conformità di quanto previsto dal comma 1 dell’art. 87 del Regolamento di servizio del Corpo nazionale dei vigili del fuoco (DPR 64/2012), è risultato che il progetto allegato all’istanza indicata in oggetto è conforme alla normativa ed ai criteri tecnici di prevenzione incendi.

Il Responsabile della verifica e controllo

(DVD Roberto EMMANUELE)

(documento firmato digitalmente ai sensi di legge)

Visto il parere espresso dal responsabile della verifica e controllo dell’attuazione delle norme di prevenzione incendi si comunica che il progetto all’istanza indicata in oggetto è conforme alla normativa ed ai criteri tecnici di prevenzione incendi.

Avverso il presente provvedimento è ammesso ricorso giurisdizionale al Tribunale amministrativo regionale o, in alternativa, ricorso straordinario al Presidente della Repubblica, nei termini di legge.

Il Delegato alla firma

(DVD Francesco SCARITO)

(documento firmato digitalmente ai sensi di legge)

2.9



Ministero dello Sviluppo Economico

DIREZIONE GENERALE PER LE ATTIVITÀ TERRITORIALI
Divisione XIII - Ispettorato Territoriale Lazio e Abruzzo
Unità Organizzativa III

<p>Ministero dello Sviluppo Economico Direzione Generale per le Attività Territoriali Div. XIII - Ispettorato Territoriale Lazio e Abruzzo</p> <p>Prot. ITLA/III/NGR _____</p> <p>del _____</p> <p>All. 1</p>
--

Alla Terna Rete Italia Spa
Direzione Territoriale Centro Sud - UPRI
aot-napoli@pec.terna.it

Al Ministero della Transizione Ecologica
Dipartimento Energia e Clima
Direzione Generale per le Infrastrutture e la
Sicurezza dei Sistemi Energetici e Geominerari
Divisione V - Regolamentazione Infrastrutture
Energetiche
dgisseg.div05@pec.mise.gov.it

E, per conoscenza

Alla Unità Organizzativa I - Ufficio Contabilità

Alla Unità Organizzativa Macro Area 1

Oggetto: Trasmissione Parere Favorevole all'avvio alla costruzione ed esercizio.

Autorizzazione, ai sensi dell'articolo 1-sexies del decreto legge 29 agosto 2003, n. 239, convertito, con modificazioni, dalla legge 27 ottobre 2003, n. 290, e s.m.i., alla costruzione e all'esercizio di un raccordo in cavo interrato a 150 kV tra "Magliana RT" e l'elettrodotto " C.P. Acea Magliana 1 - C.P. Ponte Galeria" e del raccordo aereo tra gli esistenti elettrodotti a 132 kV "Palidoro RT - Magliana RT" e "Aurelia RT - Magliana RT"; con connesso riassetto della rete AT dell'area. Opere site nel Comune di Roma.

Posizione n. **EL-464**

Società: Terna Rete Italia Spa.

Pratica: ITLA/RM/21/03 - (796/AT/RM)

Si fa riferimento alla nota in oggetto prot. 0006149 del 26/02/2021 inerente il rilascio dell'autorizzazione da parte della Direzione Generale per le Infrastrutture e la Sicurezza dei Sistemi Energetici e Geominerari, Divisione V - Regolamentazione Infrastrutture Energetiche del Ministero della Transizione Ecologica.


Nel rappresentare che questo Ispettorato non potrà essere presente alla riunione della prevista Conferenza di Servizi, vista la "Dichiarazione d'impegno" redatta dalla società Terna Rete Italia Spa, si trasmette (**All. 1**) il Parere Favorevole all'avvio alla costruzione ed esercizio delle opere descritte in oggetto.

Si fa presente infine che, ai sensi del D.M. 15/02/2006 del Ministero delle Comunicazioni, la Società Terna Rete Italia Spa dovrà effettuare per le spese di istruttoria, un versamento di euro **336,00** (euro trecentotrentasei/00), sul c/c postale n. 71935720 - IBAN: IT92 E 07601 145000000 71935720, intestato alla Tesoreria Provinciale dello Stato - Sez. di Viterbo - conto terzi - Ministero Sviluppo Economico Dipartimento delle Comunicazioni, Capitolo 2569/03 capo XVIII art. 3 del Bilancio dello Stato; indicando nella causale l'impianto da realizzare ed il numero di pratica riportato nell'oggetto della presente. La ricevuta del suddetto versamento, dovrà poi essere inviata in originale a questo Ispettorato.

Tale suddetta somma, non tiene conto delle spese sostenute dall'Ispettorato per l'espletamento di eventuali verifiche sugli impianti, che potranno comunque essere oggetto di rivalsa.

Si resta in attesa di riscontro.

Il Responsabile della U.O. III
(Mauro De Fortunato)



Il Dirigente dell'Ispettorato
(Patrizia Catenacci)





Ministero dello Sviluppo Economico

DIREZIONE GENERALE PER LE ATTIVITÀ TERRITORIALI
Divisione XIII - Ispettorato Territoriale Lazio e Abruzzo
Unità Organizzativa III

PARERE FAVOREVOLE ALL'AVVIO ALLA COSTRUZIONE ED ESERCIZIO

OGGETTO: Parere favorevole all'avvio alla costruzione ed esercizio di un raccordo in cavo interrato a 150 kV tra "Magliana RT" e l'elettrodotto "C.P. Acea Magliana 1 - C.P. Ponte Galeria" e del raccordo aereo tra gli esistenti elettrodotti a 132 kV "Palidoro RT - Magliana RT" e "Aurelia RT - Magliana RT"; con connesso riassetto della rete AT dell'area. Opere site nel Comune di Roma.
Posizione n. **EL-464**
Società: Terna Rete Italia Spa.
Pratica : ITLA/RM/21/03 - (796/AT/RM).

Con riferimento alla "Dichiarazione D'impegno" del 08/04/2021, con la quale la Società Terna Rete Italia Spa si impegna a realizzare le opere in questione secondo la normativa vigente, nonché a rispettare tutte le altre prescrizioni indicate nella stessa dichiarazione e sulla base di quanto disciplinato dalla "procedura per il rilascio dei consensi relativi agli elettrodotti di 3^a classe", di cui alla circolare del Ministero delle Comunicazioni del 04/10/2007 n. 70820, **con la presente si rilascia il parere favorevole per la realizzazione di quanto richiesto, come descritto in oggetto.**

Lo scrivente Ispettorato rimane, pertanto, in attesa di ricevere da parte della suddetta Società Elettrica il progetto esecutivo delle opere con riportate le eventuali interferenze geometriche e la relazione di calcolo delle forze elettromotrici indotte con impianti della Rete Pubblica di Comunicazione delle varie Società autorizzate, al fine di avviare il procedimento di rilascio del Nulla osta di competenza ed, al termine dei lavori, la relativa comunicazione per poter permettere ai funzionari preposti la prevista verifica tecnica.

Sarà cura dei Responsabili del Ministero verificare il rispetto, da parte della Società Terna Rete Italia Spa, di tutte le prescrizioni previste nella citata dichiarazione d'impegno ed a rilasciare a codesta società, il conclusivo attestato di conformità dell'opera elettrica con le modalità previste nella procedura sopracitata.

Il Dirigente Dell'Ispettorato
(P.zza Catenacci)





DIREZIONE REGIONALE

LAVORI PUBBLICI, STAZIONE UNICA APPALTI, RISORSE IDRICHE E DIFESA DEL SUOLO
AREA GENIO CIVILE DI ROMA CITTA' METROPOLITANA

Ministero dello Sviluppo Economico
Direzione Generale per le Infrastrutture e la
Sicurezza dei Sistemi Energetici e Geominerari
Divisione V – Regolamentazione delle
Infrastrutture energetiche

Pec: dgisseg.div05@pec.mise.gov.it

Oggetto: Autorizzazione, ai sensi dell'articolo 1-sexies del decreto legge 29 agosto 2003, n. 239, convertito, con modificazioni, dalla legge 27 ottobre 2003, n. 290, e s.m.i., alla costruzione e all'esercizio di un raccordo in cavo interrato a 150 kV tra "Magliana RT" e l'elettrodotto " C.P. Acea Magliana 1 – C.P. ponte Galeria" e del raccordo aereo tra gli esistenti elettrodotti a 132 kV "Palidoro RT - Magliana RT" e "Aurelia RT – Magliana RT"; con connesso riassetto della rete AT dell'area.
Opere site nei Comuni di Roma.
Posizione n. **EL-464**

In riscontro alla nota n. 6149 del 26/02/2021, acquisita al protocollo regionale con n. 181550 il 16/02/2021, relativa alla indizione della conferenza di servizi in oggetto, esaminata la documentazione disponibile sul link in essa indicato, si fa presente che non si riscontrano opere strutturali di competenza di questa Area.

Ad ogni buon fine si fa presente che le aree regionali Genio Civile rilasciano, tramite acquisizione dei progetti sul sistema informatico OpenGenio, le autorizzazioni relative a costruzioni in zona sismica, come disposto dagli art. 93 - 94 del D.P.R. 380/91 e dal R.R. 26/2020.

Il Responsabile del Procedimento

Arch. Antonio Ranaldi

RANALDI ANTONIO
2021.03.17 16:45:31
CN=RANALDI ANTONIO
C=IT
O=REGIONE LAZIO
2.5.4.97=VATIT-80143490581

RSA/2048 bits

Il Direttore ad interim

Ing. Wanda D'Ercole

D'ERCOLE WANDA
CN=D'ERCOLE WANDA
C=IT
O=REGIONE LAZIO
2.5.4.97=VATIT-80143490581

RSA/2048 bits



DIREZIONE REGIONALE
LAVORI PUBBLICI, STAZIONE UNICA APPALTI, RISORSE IDRICHE E DIFESA DEL SUOLO

AREA TUTELA DEL TERRITORIO
SERVIZIO GEOLOGICO E SISMICO REGIONALE

Fasc. 564/AV

Ministero dello Sviluppo Economico
Direzione Generale per le infrastrutture e la
sicurezza dei sistemi energetici e geominerari
Divisione V – Regolamentazione delle
infrastrutture energetiche
Pec: dgisseg.div05@pec.mise.gov.it

e p. c.
Segretario Generale
Ufficio Rappresentante Unico
e Ricostruzione, Conferenze di Servizi

Oggetto: Autorizzazione, ai sensi dell'articolo 1-sexies del decreto legge 29 agosto 2003, n. 239, convertito, con modificazioni, dalla legge 27 ottobre 2003, n. 290, e s.m.i., alla costruzione e all'esercizio di un raccordo in cavo interrato a 150 kV tra "Magliana RT" e l'elettrodotto "C.P. Acea Magliana 1 – C.P. ponte Galeria" e del raccordo aereo tra gli esistenti elettrodotti a 132 kV "Palidoro RT - Magliana RT" e "Aurelia RT – Magliana RT"; con connesso riassetto della rete AT dell'area. Opere site nel comune di Roma. **Posizione n. EL-464.**
Comunicazione ai sensi della normativa sul Vincolo Idrogeologico (R.D.L. n. 3267/23, R.D. n. 1126/26).

Con riferimento alla Vs. nota prot. n. 0006149 del 26/02/2021, acquisita al protocollo regionale con n. 181550 del 26/02/2021 e relativa all'argomento in oggetto, si rappresenta che i terreni interessati dalla futura realizzazione dell'intervento riportato in epigrafe, non rientrano nei territori gravati dal Vincolo Idrogeologico.

Si comunica pertanto che per l'attuazione delle opere in progetto non è necessaria l'acquisizione del nulla osta al Vincolo Idrogeologico da parte della scrivente Area regionale, competente in materia ai sensi della normativa vigente riportata in oggetto.

Il funzionario istruttore
Dott. geol. Guglielmo Quercia

Il Dirigente dell'Area
Arch. Maria Cristina Vecchi



DIREZIONE REGIONALE PER LE POLITICHE ABITATIVE E LA PIANIFICAZIONE
TERRITORIALE, PAESISTICA E URBANISTICA
AREA URBANISTICA COPIANIFICAZIONE PROGRAMMAZIONE NEGOZIATA
ROMA CAPITALE E CITTA' METROPOLITANA

Al Ministero dello Sviluppo Economico
Direzione Generale per le infrastrutture e
la sicurezza dei sistemi energetici e geominerari
Divisione V - Regolamentazione delle infrastrutture energetiche

PEC: dgisseg.div05@pec.mise.gov.it

Oggetto: Roma Capitale

Costruzione ed esercizio di un raccordo in cavo interrato a 150 kV tra "Magliana RT" e l'elettrodotto " C.P. Acea Magliana I – C.P. ponte Galeria" e del raccordo aereo tra gli esistenti elettrodotti a 132 kV "Palidoro RT - Magliana RT" e "Aurelia RT – Magliana RT"; con connesso riassetto della rete AT dell'area
D.L. n. 239/2003 – l. 290/2003 - art. 14bis, l. n. 241/90
Richiesta di integrazione

Posizione n. EL-464

Con nota n. 6149 del 26/02/2021, acquisita al protocollo regionale con il n. 181550 del 26/02/2021, il Ministero dello Sviluppo Economico ha avviato, ai fini dell'accertamento della conformità dell'intervento, la procedura della Conferenza di Servizi in forma semplificata e in modalità asincrona, ai sensi dell'art. 14bis della Legge n. 241/90 e contestualmente trasmesso i relativi atti ed elaborati.

Ai fini dell'accertamento di conformità urbanistica del progetto si chiede di integrare l'attestazione dell'eventuale esistenza di gravami di uso civico.

MORETTI GIANLUCA
2021.03.12 10:58:23
L'istruttore
CN=MORETTI GIANLUCA
CA=IT
O=REGIONE LAZIO
2.5.4.97=VATIT-80143490581

Il Dirigente dell'Area
GIANFRANCESCO GIANNI
2021.03.12 13:10:37
Gianfrancesco Gianni
CN=GIANFRANCESCO GIANNI
C=IT
O=REGIONE LAZIO
2.5.4.97=VATIT-80143490581

TRASMESSA A MEZZO PEC.

indicare nelle risposte:
UPRI/AUT/EL-464

Spett. le:

REGIONE LAZIO

Direzione Regionale per le Politiche Abitative e la
Pianificazione Territoriale, Paesistica e Urbanistica
Area Urbanistica Copianificazione Programmazione
Negozziata Roma Capitale e Citta' Metropolitana
Via Camporomano, 65

00173 ROMA

copian_romacapitale@regione.lazio.legalmail.it

e p. c.:

MINISTERO DELLA TRANSIZIONE ECOLOGICA

Dipartimento Energia e Clima

Direzione Generale per le Infrastrutture e la
Sicurezza dei Sistemi Energetici e Geominerari
Divisione V – Regolamentazione Infrastrutture
Energetiche

Via Molise, 2

00187 ROMA

dgisseg.div05@pec.mise.gov.it

MINISTERO DELLA TRANSIZIONE ECOLOGICA

Dipartimento per la Transizione Ecologica e gli
Investimenti Verdi

D.G. per la Crescita Sostenibile e la Qualità dello
Sviluppo

Divisione IV – Qualità dello sviluppo/Sezione
Elettrodotti

Via Cristoforo Colombo, 44

00147 ROMA

cress@pec.minambiente.it

Oggetto: Raccordo in cavo interrato a 150 kV tra “Magliana RT” e l’elettrodotto “C.P. Acea Magliana 1 – C.P. Ponte Galeria” e raccordo aereo tra gli esistenti elettrodotti a 132 kV “Palidoro RT – Magliana RT” e “Aurelia RT – Magliana RT”; con connesso riassetto della rete AT dell’area. Opere site nel Comune di Roma. [Posizione EL-464]

In riscontro alla Vs. nota prot. 0228475 del 12/03/2021.

Con riferimento alla Vs comunicazione prot. 0228475 del 12/03/2021, ai fini dell’attestazione sulla presenza o meno di uso civico nell’area dell’intervento si trasmette l’attestazione nota prot. 1603 del

24/01/2008 rilasciata dal Dipartimento VI – U.O. 2 del Comune di Roma, prodotta a seguito dell'istruttoria demaniale esperita dal Prof. Avv. Ugo Petronio, in cui si affermano quali sono le aree del territorio comunale gravate da uso civico. Nella fattispecie tale destinazione è presente in alcuni fogli catastali e tavole del nuovo P.R.G. di Roma Capitale, estranee a quelle coinvolte dalle realizzazioni. Si confrontino a tale scopo la stessa nota con i contenuti dell'Appendice A del Piano Tecnico ed in particolare con l'elenco particellare dell'opera (per i fogli catastali) e con l'Appendice C riferita allo stralcio del Piano Regolatore Generale (che indica il coinvolgimento delle tavole 16 e 17 dei "Sistemi e Regole", estranee a quelle gravate da uso civico corrispondenti alle tavole 04, 18 e 19).

Si informa che per ogni eventuale osservazione o chiarimento nonché la necessità di disporre di ulteriori informazioni sul progetto in argomento si potrà contattare ai seguenti recapiti il ns. referente tecnico Geom. Tommaso Tobia tel: 06/83138833, cell. 3409440373, fax: 06/83138714-19, mail: tommaso.tobia@terna.it.

Si raccomanda di inviare i pareri/autorizzazioni relativi alla presente istanza ai Ministeri istruttori e per conoscenza:

agli uffici di Via della Marcigliana n° 911 - 00138 ROMA
di TERNA RETE ITALIA S.p.A. Direzione Territoriale Centro Sud
con sede in Via Aquileia, 8 - 80143 NAPOLI

Distinti saluti.

Terna Rete Italia s.p.a.
Direzione Territoriale Centro Sud
Unità Progettazione Impianti
IL RESPONSABILE
Antonio Limone


TT/RC

Allegati:

- Vostra nota prot. 0228475 del 12/03/2021;
- nota prot. 1603 del 24/01/2008 rilasciata dal Dipartimento VI – U.O. 2 del Comune di Roma.

ROMA

Dipartimento VI
Politica della Programmazione e
Pianificazione del Territorio - Roma Capitale

U.O.2 - Pianificazione e Progettazione
generale



Comune di Roma

24 GEN. 2008
PROF. N. DI 1603

REGIONE LAZIO Dipartimento Economico ed Occupazionale AFFARI GENERALI
24 GEN. 2008
PERVENUTA

1/ys
cod.
81/0c

Alla Regione Lazio
Dipartimento Economico e Occupazionale
Direzione Regionale Agricoltura

Oggetto: Attestazione esistenza usi civici nel territorio interessato dal Nuovo Piano Regolatore del Comune di Roma.

Si invia l'attestazione in oggetto corredata degli elaborati dell'istruttoria demaniale redatta dal Prof. Avv. Ugo Petronio e degli elaborati del N.P.R.G. adottato con la sovrapposizione delle aree interessate da usi civici.

II DIRIGENTE
Arch. Daniel Modigliani

REGIONE LAZIO Dipartimento Economico ed Occupazionale AFFARI GENERALI
24 GEN. 2008
Protocollo N° 12058/08

Attestazione rilasciata dal Comune di Roma, datata 24/01/2008, prot. n. 1603 del Dipartimento VI - U.O. 2 (USI CIVICI)



Comune di Roma

DIPARTIMENTO VI – U.O. 2 Pianificazione e progettazione generale

ATTESTAZIONE DI ESISTENZA GRAVAMI USI CIVICI

Approvazione Nuovo Piano Regolatore Generale del Comune di Roma

Premesso che con legge regionale n. 59 del 19 dicembre 1995 sono state subdelegate ai Comuni funzioni amministrative e ambientali e sono state modificate le leggi regionali n. 13/82 e n. 1/86;

Che, in particolare, l'art. 6 della L.R. n. 59/95, nel modificare l'art. 3 della L.R. n. 1/86 stabilisce che: "i comuni redigono gli strumenti urbanistici sulla base di una accurata analisi del territorio dalla quale risultino le aree e gli immobili di proprietà comunale e demaniale, degli enti pubblici e quelli di proprietà collettiva appartenenti ai comuni, frazioni di comuni, università ed altre associazioni agrarie comunque denominate", e che tale analisi deve essere integrata da apposita attestazione comunale sulla eventuale esistenza di gravami di usi civici;

Che, l'art. 7 della precitata L.R. n. 59/95, in deroga all'art. 2 della L.R. n. 1/86 prevede che il parere dell'Assessore Regionale competente per materia, comunque obbligatorio in caso di presenza di usi civici, possa essere espresso anche successivamente all'adozione dello strumento urbanistico;

che con deliberazione del Consiglio Comunale n. 33 del 19-20 marzo 2003 è stato adottato il Nuovo Piano Regolatore Generale del Comune di Roma;

che con deliberazione di Consiglio Comunale n. 64 del 21/22 marzo 2006 sono state formulate le controdeduzioni alle osservazioni presentate a seguito della pubblicazione del piano adottato;

che, attualmente, come da procedura prevista dall'art. 66bis della legge regionale n. 38/99, è in corso la conferenza di copianificazione propedeutica ad un accordo di pianificazione per l'approvazione del Nuovo P.R.G.;

che a seguito di incarico conferitogli con D.P.G.R. del Lazio n° 77 del 14.01.97, l'istruttore demaniale Prof. Avv. Ugo Petronio ha redatto e presentato al Dipartimento Sviluppo Agricolo e Mondo Rurale della Regione Lazio (prot. 4105/F del 31.07.2001) l'istruttoria delle terre di uso civico dell'intero territorio del Comune di Roma;

che lo stesso Dipartimento regionale, con nota prot. 4732 del 6 settembre 2001, ha trasmesso al Comune di Roma la suddetta istruttoria;

che, ai sensi degli articoli 15, 16 e 30 del R.D. 26.02.1928 n° 332, la documentazione relativa a tale istruttoria è stata depositata e pubblicata all'Albo Pretorio del Comune di Roma, dal 17 ottobre al 15 novembre 2001;

che nel periodo sopra indicato non sono pervenute opposizioni e/o osservazioni avverso l'istruttoria demaniale;

che, a seguito della pubblicazione dell'istruttoria suddetta ed in assenza di opposizioni e/o osservazioni, il Dipartimento Sviluppo Agricolo e Mondo Rurale della Regione Lazio, con nota prot. 403 del 23 gennaio 2002, e successivamente, a seguito dell'approvazione della Legge regionale n.6/2005, con circolare prot. 85831/03 del 25 giugno 2007 della Direzione Regionale Agricoltura della Regione Lazio è stata indicata la procedura da esperire in materia di usi civici;

che dagli atti dell'istruttoria demaniale alcune aree del territorio comunale interessate dal Nuovo Piano Regolatore generale del Comune di Roma risultano essere gravate da usi civici, altre sono soggette ad accertamenti e/o in corso di legittimazione, ed altre risultano liberate da usi civici affodiali, così come riportato negli elaborati allegati alla presente attestazione;

vista la legge n. 1766 del 16.06.1927;

vista la legge regionale n. 1/1986

vista la legge regionale n. 59/1995

vista la Legge Regionale n. 6/2005;
visto l'art. 34 comma 2 punto 3 dello Statuto del Comune di Roma approvato dal Consiglio Comunale con deliberazione 122 del 17.7.2000;
Vista la nota Dipartimento Sviluppo Agricolo e Mondo Rurale della Regione Lazio prot. 403 del 23 gennaio 2002;
Vista la circolare della Direzione Regionale Agricoltura della Regione Lazio prot. 85831/03 del 25 giugno 2007;

il Dirigente della U.O. 2 del Dipartimento VI,
in sede di conferenza di copianificazione propedeutica all'accordo di pianificazione finalizzato all'approvazione del Nuovo Piano Regolatore Generale del Comune di Roma

ATTESTA

AI SENSI DELL'ART. 6 DELLA LEGGE REGIONALE N. 59/1995, CHE PARTE DELLE AREE RICOMPRESSE NEL TERRITORIO DEL COMUNE DI ROMA RISULTANO ESSERE GRAVATE DA USI CIVICI, ALTRE SONO SOGGETTE AD ACCERTAMENTI E/O IN CORSO DI LEGITTIMAZIONE, ED ALTRE RISULTANO LIBERATE DA USI CIVICI ALLODIALI COSÌ COME RIPORTATO NEGLI ELABORATI ALLEGATI ALLA PRESENTE ATTESTAZIONE E DI SEGUITO DESCRITTI:
A) FOGLI CATASTALI DELL'ISTRUTTORIA DEMANIALE APPROVATA (IN FORMATO CARTACEO E SU SUPPORTO INFORMATICO CD - VARIE SCALE 1:1.000 - 1:2.000 - 1: 4.000) NN:

4, 5, 6, 7, 8,9, 10, 11, 12, 13, 14, 15, 16, 17, 18, 19, 20, 21, 22, 23, 24, 33, 43 (ALL. 1228-1229), 44 (ALL. 1232-1233-1235-1236), 45 (ALL. 1343- 1344), 46 (ALL. 1237-1238-1239), 47, 677, 678, 679, 680, 681, 682, 683, 1038.

B) FOGLI DI NUOVO P.R.G. ADOTTATO, SU BASE AEROFOTOGRAMMETRICA SCALA 1:10.000 CON SOVRAPPOSIZIONE GRAVAMI USI CIVICI NN.:

04 SR - SISTEMI E REGOLE - VERIFICA CON I TERRENI GRAVATI DA USI CIVICI - CARTA TEMATICA.
18 SR - SISTEMI E REGOLE - VERIFICA CON I TERRENI GRAVATI DA USI CIVICI - CARTA TEMATICA.
19 SR - SISTEMI E REGOLE - VERIFICA CON I TERRENI GRAVATI DA USI CIVICI - CARTA TEMATICA.
QUADRO D'INSIEME - SC. 1:50.000.

ANALISI TERRITORIALE DELL'ISTRUTTORIA DEMANIALE APPROVATA (IN FORMATO CARTACEO E SU SUPPORTO INFORMATICO CD).
RELAZIONE SUPPLEMENTO CARTOGRAFICO (IN FORMATO CARTACEO E SU SUPPORTO INFORMATICO CD)

Roma, 23 gennaio 2008

IL DIRIGENTE
Daniel  Molitiani



REGIONE
LAZIO

DIREZIONE REGIONALE PER LE POLITICHE ABITATIVE E LA PIANIFICAZIONE
TERRITORIALE, PAESISTICA E URBANISTICA

AREA URBANISTICA COPIANIFICAZIONE PROGRAMMAZIONE NEGOZIATA ROMA
CAPITALE E CITTA' METROPOLITANA

Al Ministero delle Infrastrutture e dei Trasporti
D.G. Per lo sviluppo del Territorio, la Programmazione e
i Progetti Internazionali
Div. III
Via Nomentana, 2
00162 Roma

PEC: dg.prog-div3@pec.mit.gov.it

Al Ministero dello Sviluppo Economico
Direzione Generale per le infrastrutture e
la sicurezza dei sistemi energetici e geominerari
Divisione V - Regolamentazione delle infrastrutture energetiche

PEC: dgisseg.div05@pec.mise.gov.it

p.c.

Alla Direzione regionale Generale
Ufficio Rappresentante Unico e Ricostruzione,
Conferenze di Servizi
Dott. Luca Ferrara

Alla Direzione Regionale
per le Politiche Abitative
e la Pianificazione territoriale,
paesistica e urbanistica
Arch. Manuela Manetti

Loro Sedi

Oggetto: Roma Capitale

Autorizzazione, ai sensi dell'art. I-sexies del decreto legge 29 agosto 2003, n. 239, convertito, con modificazioni, dalla legge 27 ottobre 2003, n. 290, e s.m.i., alla costruzione e all'esercizio di un raccordo in cavo interrato a 150 kV tra "Magliana RT" e l'elettrodotto " C.P. Acea Magliana I – C.P. ponte Galeria" e del raccordo aereo tra gli esistenti elettrodotti a 132 kV "Palidoro RT - Magliana RT" e "Aurelia RT – Magliana RT"; con connesso riassetto della rete AT dell'area

Conferenza di Servizi ex art. 14, l. n. 241/90

Parere conformità urbanistica e parere paesaggistico ex art. 146, D.lgs. n. 42/2004

Posizione n. EL-464

Con nota n. 6149 del 26/02/2021, acquisita al protocollo regionale con il n. 181550 del 26/02/2021, il Ministero dello Sviluppo Economico - Direzione Generale per le infrastrutture e la sicurezza dei sistemi energetici e geominerari - Divisione V - Regolamentazione delle infrastrutture energetiche, ha trasmesso gli atti ed elaborati riguardanti l'intervento di cui in oggetto, che necessita di autorizzazione paesaggistica ai sensi dell'art. 146 del D.Lgs. n. 42/2004, ed ha contestualmente indetto la Conferenza di Servizi in forma semplificata e in modalità asincrona, ai sensi dell'art. 14bis della legge n. 241/90.

Con nota n. 4255 dell'11/03/2021, acquisita al protocollo regionale con il n. 224041 dell'11/03/2021, il Ministero delle Infrastrutture e della Mobilità Sostenibili ha richiesto alla scrivente struttura, nell'ambito di detta Conferenza di Servizi, il parere di conformità dell'intervento.

PREMESSO

Dagli atti ed elaborati trasmessi si deduce quanto segue.

L'intervento in esame è compreso tra le attività previste nel "*Riassetto area metropolitana di Roma*", oggetto di uno specifico Protocollo di Intesa tra il Comune di Roma, Terna e Acea e riguarda la demolizione di circa 14,5 km totali di tratti degli elettrodotti esistenti interferenti con il tessuto urbano, con aree naturali protette e con diversi beni tutelati ai sensi del D.Lgs. n. 42/2004, a fronte di modeste realizzazioni.

L'intervento in esame riguarda:

- la realizzazione di un nuovo collegamento aereo per la messa in continuità degli elettrodotti esistenti 132 kV "Magliana RT – Palidoro RT" e "Aurelia RT – Magliana RT" tramite la realizzazione di un nuovo sostegno p.007N (H < mt 33), costituendo così il nuovo collegamento a 132 kV denominato "S.E. Palidoro RT – S.E. Aurelia RT" (lunghezza mt 307);
- la realizzazione di un raccordo in cavo interrato tra la "SE Magliana RT" e l'elettrodotto aereo esistente a 150 kV "C.P. Acea Magliana I – C.P. Ponte Galeria" tramite la realizzazione di un nuovo sostegno porta terminali p.042N (H < mt 33) per il passaggio della linea da aerea a interrata posto in prossimità dell'attuale sostegno p.042 di prevista demolizione, costituendo così il nuovo collegamento a 150 kV "SE Magliana RT - CP Ponte Galeria" (lunghezza mt 530);
- la demolizione di 32 sostegni della linea a 132 kV "S.E. Magliana RT – S.E. Palidoro RT" dalla S.E. "Magliana RT" sino al sostegno p.032 (lunghezza tratto aereo demolito mt 7.240);
- la demolizione di 32 sostegni della linea a 132 kV "S.E. Aurelia RT – S.E. Magliana RT" dal sostegno p.006 alla S.E. "Magliana RT" (lunghezza tratto aereo demolito mt 7.280);
- la demolizione del sostegno p.042 della linea a 150 kV "C.P. Acea Magliana I – C.P. Ponte Galeria" (lunghezza tratto aereo demolito mt 100).

RILEVATO che:

- negli elaborati prescrittivi del vigente P.R.G. del Comune di Roma approvato con D.C.C. n. 18 del 12/02/2008 ai sensi dell'art. 66 bis della L.R. n. 38/99, le aree di intervento sono

classificate a “Aree Agricole”, disciplinate dagli artt. 74 e segg. delle N.T.A., a “Verde pubblico e servizi pubblici di livello locale” (marginalmente), disciplinate dall’art. 85 delle N.T.A., a “Infrastrutture per la mobilità”, disciplinate dall’art. 89 delle N.T.A. ed a “Infrastrutture tecnologiche”, disciplinate dall’art. 102 delle N.T.A., nelle quali sono consentiti gli interventi proposti;

- ricadono inoltre nella “Componente secondaria (B)” della Rete ecologica, nelle aree dell’ “Agro romano”, disciplinate dall’art. 72 delle N.T.A., nelle quali non sono esclusi gli interventi proposti.

RILEVATO altresì, ai fini dell’accertamento di conformità, che:

- nei P.T.P. 15/8 “Tevere” e 15/10 “Valle dei Casali” vigenti e nel P.T.P.R. adottato le aree di intervento, interessate dai vincoli paesaggistici ai sensi dell’art. 134, co. 1, lett. c) del D.lgs. n. 42/2004 beni singoli identitari dell’architettura rurale, disciplinati dall’art. 44 delle N.T.A. del P.T.P.R., art. 136, co. 1, lett. c) e d) immobili ed aree di notevole interesse pubblico “Valle dei Casali” (D.G.R. 16/02/1988) e “Villa Doria Pamphili, Villa Carpegna e Valle dei Casali” (Decreto archeologico 22/02/1986), disciplinati dall’art. 8 delle N.T.A. del P.T.P.R., art. 142, co. 1, lett. c), corsi d’acqua, disciplinati dall’art. 35 delle N.T.A. del P.T.P.R., lett. m) zone di interesse archeologico, disciplinate dall’art. 41 delle N.T.A. del P.T.P.R., sono classificate a:
- Zone di Tutela Orietata TOB/21, disciplinate dagli artt. 12 e segg. delle N.T.A. del P.T.P. 15/10 e Zone di Tutela Limitata TLa/41, disciplinate dagli artt. 18 e segg. delle N.T.A. del P.T.P. 15/10;
- “Ambiti di recupero e valorizzazione paesistica”, “Paesaggio naturale di continuità”, “Paesaggio degli insediamenti urbani”, “Paesaggio degli insediamenti in evoluzione” e “Aree o punti di visuale”, disciplinati rispettivamente dagli artt. 16, 23, 27, 28 e 49 delle N.T.A. del P.T.P.R. adottato;

CONSIDERATO che:

- l’intervento previsto nelle aree interessate dai vincoli paesaggistici ai sensi degli artt. 35 e 41 delle N.T.A. del P.T.P.R. adottato è consentito fatto salvo il preventivo parere della competente Soprintendenza Archeologica; il tracciato dell’infrastruttura deve mantenere integro il corso d’acqua e la vegetazione ripariale esistente, ovvero prevedere una adeguata sistemazione paesistica coerente con i caratteri morfologici e vegetazionali dei luoghi;
- l’intervento previsto nelle aree interessate dal vincolo dichiarativo ai sensi dell’art. 136, co. 1, lett. c) e d) del D.lgs. n. 42/2004, ancorché conforme alla disciplina paesaggistica del P.T.P. vigente e del P.T.P.R. adottato secondo il combinato disposto dell’art. 18ter della L.R. n. 24/98 e della relativa disciplina di tutela degli ambiti sottoposti a vincolo, non risulta tuttavia autorizzabile per effetto della disposizione di cui all’art. 21 co. 1 della L.R. n. 24/98.

Tutto ciò premesso e considerato, questa struttura dà atto dell’esito

POSITIVO

- ai sensi dell’art. 1 sexies del D.L. n. 239/2003, convertito in legge n. 290/2003, finalizzato all’approvazione del progetto in conformità al P.R.G. comunale;

- quanto alla tutela paesaggistica, si esprime parere favorevole limitatamente all'intervento che non ricade nelle aree interessate dal vincolo dichiarativo ai sensi dell'art. 136, co. I, lett. c) e d) del D.lgs. n. 42/2004.

Relativamente all'intervento che ricade nelle aree interessate dal vincolo dichiarativo ai sensi dell'art. 136, co. I, lett. c) e d) del D.Lgs. n. 42/2004, il presente dissenso non ha carattere discrezionale e consegue disposizioni normative secondo quanto disposto dal co. I dell'art. 21 della L.R. n. 24/98; ai sensi del co. 3 dell'art. 14-bis della legge n. 241/90 una eventuale diversa valutazione del progetto potrà essere effettuata solo all'avvenuto superamento della predetta disposizione normativa, unitamente all'invio della necessaria documentazione volta alla verifica di conformità paesaggistica (vigente ed adottata) dell'intervento proposto.

Il presente parere non costituisce in nessun caso sanatoria per eventuali opere preesistenti realizzate in assenza di titoli abilitativi, le quali restano pertanto soggette alle disposizioni di cui all'art. 28 (vigilanza sulle opere di amministrazioni statali) del D.P.R. n. 380/2001 e s.m.i.


Copia della presente nota è trasmessa al Direttore della Direzione Regionale per le Politiche Abitative e la Pianificazione Territoriale, Paesistica e Urbanistica in ottemperanza al Dec. Dir. G08009 del 07/07/2020.

L'istruttore

MORETTI GIANLUCA
2021.05.11 12:22:10
CN=MORETTI GIANLUCA
C=IT
O=REGIONE LAZIO
2.5.4.97=VATIT-80143490581

RSA/2048 bits

Il Dirigente dell'Area

GIANFRANCESCO GIANNI
2021.06.04 08:55:44

CN=GIANFRANCESCO GIANNI
C=IT
O=REGIONE LAZIO
2.5.4.97=VATIT-80143490581

RSA/2048 bits

INOLTRATA A MEZZO PEC

Alla Regione Lazio

Direzione Regionale per le Politiche Abitative e la Pianificazione Territoriale, Paesistica e Urbanistica
Area Urbanistica, Copianificazione e Programmazione Negoziata: Roma Capitale e Città Metropolitana di Roma Capitale
Via di Campo Romano, 65
00173 ROMA (RM)

PEC: copian_romacapitale@regione.lazio.legalmail.it

e p.c. Al Ministero della Transizione Ecologica

Dipartimento Energia (DiE)
Direzione Generale Infrastrutture e Sicurezza (IS)
Divisione IV – Infrastrutture Energetiche
Via Molise, 2
00187 ROMA

PEC: dgisseg.div05@pec.mise.gov.it

Al Ministero della Transizione Ecologica

Dipartimento Sviluppo Sostenibile (DiSS)
Direzione Generale Valutazioni Ambientali (VA)
Divisione IV – qualità dello sviluppo/sezione elettrodotti
Via Cristoforo Colombo, 44
00147 ROMA

PEC: VA@pec.mite.gov.it

Oggetto: Raccordo in cavo interrato a 150 kV tra “Magliana RT” e l’elettrodotto “C.P. Acea Magliana 1 – C.P. Ponte Galeria” e raccordo aereo tra gli esistenti elettrodotti a 132 kV “Palidoro RT – Magliana RT” e “Aurelia RT – Magliana RT”; con connesso riassetto della rete AT dell’area. Opere site nel Comune di Roma. [Posizione EL-464].

In riscontro alla Vs. nota U.0495027 del 04/06/2021.

Con riferimento alla Vs. nota richiamata in oggetto, con la presente lettera la scrivente è a richiedere un’espressione integrativa del parere rilasciato nell’ambito della conformità urbanistica dell’opera, al fine di valutare gli interventi previsti in aree interessate dal vincolo dichiarativo ai sensi dell’art. 136, co.1, lett. c) e d) del D.lgs. n. 42/2004, vista la successiva pubblicazione sul B.U.R. Lazio n. 56 del 10/06/2021, Supplemento n. 2, della Deliberazione del Consiglio Regionale n. 5 del 21/04/2021 che ha approvato definitivamente il Piano Territoriale Paesistico Regionale (all’epoca solo adottato).

Ai fini dell'espressione di competenza si inoltrano la Relazione Paesaggistica RE23420C1DEX00107 e la carta dei vincoli DE23420C1DEX00101 revisionate alla versione 01, per l'aggiornamento delle analisi e dei tematismi ricondotti sul P.T.P.R. Lazio approvato.

Per la restante documentazione tecnica, facente parte del Piano Tecnico delle Opere, si rimanda alla consultazione del link presente all'interno della nota prot. n. U.0006149 del 26/02/2021 dell'allora Ministero dello Sviluppo Economico DGISSEG (ora in capo al Ministero della Transizione Ecologica come Direzione Generale Infrastrutture e Sicurezza), tutt'ora attivo, e valido per la consultazione dell'ultima versione del progetto ad eccezione dei documenti precedentemente indicati come revisionati, contenuti nella appendice I "Ambientale".

Si comunica infine che l'istruttoria è seguita per conto TERNA S.p.A., dalla Terna Rete Italia S.p.A., Dipartimento di Trasmissione Centro, Area Tecnica, Realizzazione Locale, in via della Marcigliana 911 – 00138 Roma, PEC: dipartimento-centro@pec.terna.it, di cui si segnala il referente nella persona di Tommaso Tobia, tel.: 06.83138833, cell.: 340.9440373, e-mail: tommaso.tobia@terna.it.

Distinti saluti.

TT/AL

Terna Rete Italia S.p.A.
Dipartimento di Trasmissione Centro
Realizzazione Locale
Il Responsabile

Stefano Madonna



Allegati: citati



DIREZIONE REGIONALE PER LE POLITICHE ABITATIVE E LA PIANIFICAZIONE
TERRITORIALE, PAESISTICA E URBANISTICA
AREA URBANISTICA COPIANIFICAZIONE PROGRAMMAZIONE NEGOZIATA ROMA
CAPITALE E CITTA' METROPOLITANA

Al Ministero delle Infrastrutture e dei Trasporti
D.G. Per lo sviluppo del Territorio, la Programmazione e
i Progetti Internazionali
Div. III
Via Nomentana, 2
00162 Roma
dg.prog-div3@pec.mit.gov.it

Al Ministero dello Sviluppo Economico
Direzione Generale per le infrastrutture e
la sicurezza dei sistemi energetici e geominerari
Divisione V -Regolamentazione delle infrastrutture energetiche
dgisseg.div05@pec.mise.gov.it

p.c. Alla Direzione Generale
Area Coordinamento delle autorizzazioni,
PNRR e progetti speciali
Ufficio Rappresentante Unico e Ricostruzione,
Conferenze di Servizi
Dott. Luca Ferrara

Alla Direzione Regionale
per le Politiche Abitative
e la Pianificazione territoriale,
paesistica e urbanistica
Arch. Manuela Manetti

LORO SEDI

Oggetto: Roma Capitale

Autorizzazione, ai sensi dell'art. I-sexies del decreto legge 29 agosto 2003, n. 239, convertito, con modificazioni, dalla legge 27 ottobre 2003, n. 290, e s.m.i., alla costruzione e all'esercizio di un raccordo in cavo interrato a 150 kV tra "Magliana RT" e l'elettrodotto "C.P. Acea Magliana I -C.P.ponte Galeria" e del raccordo aereo tra gli esistenti elettrodotti a 132 kV "Palidoro RT -Magliana RT" e "Aurelia RT -Magliana RT"; con connesso riassetto della rete AT dell'area

Conferenza di Servizi ex art. 14, l. n. 241/90

Parere conformità urbanistica e parere paesaggistico ex art. 147, D.lgs. n. 42/2004

Posizione n. EL-464

Con nota n. 6149 del 26/02/2021, acquisita al protocollo regionale con il n. 181550 del 26/02/2021, il Ministero dello Sviluppo Economico - Direzione Generale per le infrastrutture e la sicurezza dei sistemi energetici e geominerari - Divisione V - Regolamentazione delle infrastrutture energetiche, ha trasmesso gli atti ed elaborati riguardanti l'intervento di cui in oggetto, che necessita di autorizzazione paesaggistica ai sensi dell'art. 146 del D.lgs. n. 42/2004, in quanto le aree sono interessate da vincoli paesaggistici, e indetto contestualmente la Conferenza di Servizi in forma semplificata e in modalità asincrona, ai sensi dell'art. 14bis della legge n. 241/90.

Con nota n. 4255 dell'11/03/2021, acquisita al protocollo regionale con il n. 224041 dell'11/03/2021, il Ministero delle Infrastrutture e della Mobilità Sostenibili ha richiesto alla scrivente struttura, nell'ambito della suddetta Conferenza di Servizi, il parere di conformità dell'intervento.

Con nota n. 495027 del 04/06/2021 la scrivente struttura ha espresso il parere positivo all'approvazione del progetto ai sensi dell'art. 1 sexies del D.L. n. 239/2003, convertito in legge n. 290/2003, in conformità al P.R.G. comunale, e il dissenso, quanto alla tutela paesaggistica, in attuazione dell'art. 21 della L.R. n. 24/98, limitatamente alla realizzazione dell'intervento ricadente nelle aree interessate dal vincolo paesaggistico ai sensi dell'art. 136, co. 1, lett. c) e d) del D.lgs. n. 42/2004,

Con note acquisite al protocollo regionale con i nn. 775009 del 05/08/2022 e 956867 del 03/10/2022, in seguito all'approvazione del P.T.P.R. avvenuta con D.C.R. n. 5 del 21/04/2021 (B.U.R.L. n. 56 del 10/06/2021 – Supplemento n. 2), il proponente ha trasmesso la documentazione necessaria ai fini del superamento del suddetto dissenso.

PREMESSO

Dagli atti ed elaborati trasmessi si deducono i seguenti aspetti utili all'esame della richiesta.

L'intervento proposto è compreso tra le attività previste nel "*Riassetto area metropolitana di Roma*", oggetto di uno specifico Protocollo di Intesa tra il Comune di Roma, Terna e Acea e riguarda la demolizione di circa 14,5 km totali di tratti degli elettrodotti esistenti interferenti con il tessuto urbano, con aree naturali protette e con diversi beni tutelati ai sensi del D.lgs. n. 42/2004, a fronte di modeste realizzazioni.

L'intervento riguarda:

- la realizzazione di un nuovo collegamento aereo per la messa in continuità degli elettrodotti esistenti 132 kV "Magliana RT – Palidoro RT" e "Aurelia RT –Magliana RT" tramite la messa in opera di un nuovo sostegno p.007N (H < mt 33), costituendo così il nuovo collegamento a 132 kV denominato "S.E. Palidoro RT – S.E.Aurelia RT" (lunghezza mt 307);
- la realizzazione di un raccordo in cavo interrato tra la "SE Magliana RT" e l'elettrodotto aereo esistente a 150 kV "C.P. Acea Magliana I –C.P. Ponte Galeria" tramite la messa in opera di un nuovo sostegno porta terminali p.042N (H < mt 33) per il passaggio della linea da aerea a interrata posto in prossimità dell'attuale sostegno p.042 di prevista demolizione, costituendo così il nuovo collegamento a 150 kV "SE Magliana RT - CP Ponte Galeria" (lunghezza mt 530);
- la demolizione di 32 sostegni della linea a 132 kV "S.E. Magliana RT –S.E. Palidoro RT" dalla S.E. "Magliana RT" sino al sostegno p.032 (lunghezza tratto aereo demolito mt 7.240);

- la demolizione di 32 sostegni della linea a 132 kV “S.E. Aurelia RT –S.E. Magliana RT” dal sostegno p.006 alla S.E. “Magliana RT” (lunghezza tratto aereo demolito mt 7.280);
- la demolizione del sostegno p.042 della linea a 150 kV “C.P. Acea Magliana I –C.P. Ponte Galeria” (lunghezza tratto aereo demolito mt 100).

RILEVATO che negli elaborati prescrittivi (di cui alla Deliberazione n. 48 del 07/06/2016 del Commissario Straordinario) del vigente P.R.G. del Comune di Roma approvato con D.C.C. n. 18 del 12/02/2008 ai sensi dell'art. 66 bis della L.R. n. 38/99, le aree di intervento sono classificate:

- a “Aree Agricole” della *componente del sistema ambientale e agricolo*, disciplinate dagli artt. 68 e ss. delle N.T.A.; al riguardo, l'art. 74 specifica gli usi del suolo e degli impianti ammessi, tra i quali sono comprese le “Reti tecnologiche”;
- a “Ferrovie nazionali, metropolitane e in concessione, aree di rispetto”, disciplinate dagli artt. 89 e 94 delle N.T.A., e “strade”, disciplinate dall'art. 90 delle N.T.A., della componente del *Sistema dei Servizi e delle infrastrutture*, nelle quali non risultano limitazioni alla realizzazione dell'intervento proposto;
- a “*Infrastrutture tecnologiche*” della componente del *Sistema dei Servizi e delle infrastrutture*, disciplinate dall'art. 102 delle N.T.A., nelle quali è consentita la realizzazione dell'intervento proposto;

sono inoltre comprese nella *componente secondaria* (aree “B”) della Rete ecologica:

- nel *Reticolo idrografico principale*, disciplinato dall'art. 71 delle N.T.A., nel quale non risultano limitazioni alla realizzazione degli interventi proposti “a condizione che siano associati a interventi di Mitigazione di impatto ambientale (MIA), di cui all'art. 10”;
- nelle aree agricole dell'Agro Romano, disciplinate dall'art. 72 delle N.T.A., nelle quali gli interventi “di adeguamento e ampliamento di infrastrutture e impianti, sono sottoposti a Valutazione ambientale preliminare, ai sensi dell'art. 10, commi 10 e 11” delle N.T.A.

Gli interventi proposti quindi, fatte salve le condizioni di cui sopra, risultano conformi alle previsioni del vigente P.R.G.

RILEVATO altresì, ai fini dell'accertamento di conformità, che:

- nel P.T.P.R. vigente le aree di intervento, interessate dai vincoli paesaggistici ai sensi dell'art. 134, co. 1, lett. c) del D.lgs. n. 42/2004 beni singoli identitari dell'architettura rurale, disciplinati dall'art. 45 delle N.T.A., art. 136, co. 1, lett. c) e d) immobili ed aree di notevole interesse pubblico “Valle dei Casali” (D.G.R. 16/02/1988) e “Villa Doria Pamphili, Villa Carpegna e Valle dei Casali” (Decreto archeologico 22/02/1986), disciplinati dall'art. 8 delle N.T.A., art. 142, co. 1, lett. c) corsi d'acqua, disciplinati dall'art. 36 delle N.T.A., lett. m) zone di interesse archeologico, disciplinate dall'art. 42 delle N.T.A., sono classificate nel P.T.P.R. a “Paesaggio naturale di continuità”, “Paesaggio degli insediamenti urbani” e “Paesaggio degli insediamenti in evoluzione”, disciplinati rispettivamente dagli artt. 24, 28 e 29 delle N.T.A. Sono inoltre comprese nelle “Aree di visuale”, disciplinate dall'art. 50 delle N.T.A. del P.T.P.R.;
- gli interventi riguardanti lo “smantellamento di reti elettriche” rientrano tra quelli per i quali il D.P.R. n. 31/2017 Allegato A al punto 24 dispone l'esclusione dell'autorizzazione paesaggistica;

Fatta salva l'acquisizione del parere della competente Soprintendenza Archeologica ai sensi dell'art. 42 delle N.T.A. del P.T.P.R. e fermo restando il mantenimento dell'integrità del corso d'acqua e della

vegetazione ripariale esistente, ovvero la previsione di una adeguata sistemazione paesistica coerente con i caratteri morfologici e vegetazionali dei luoghi, si ritiene che l'intervento proposto sia conforme alle prescrizioni di tutela previste dalle N.T.A. del P.T.P.R.

Tutto ciò premesso e considerato, questa struttura dà atto dell'esito

POSITIVO

ai sensi dell'art. 1 sexies del D.L. n. 239/2003, convertito in legge n. 290/2003, finalizzato all'approvazione del progetto in conformità al vigente P.R.G. comunale.

Ai fini della tutela paesaggistica si esprime il parere favorevole ai sensi dell'art. 147 del D.lgs. n. 42/2004

Il presente parere supera il dissenso espresso con nota n. 495027 del 04/06/2021 e concorre nell'ambito della Conferenza di Servizi alla formazione dell'autorizzazione paesaggistica ai sensi dell'art. 146 del D.lgs. n. 42/2004, unitamente al parere della competente Soprintendenza del Ministero della Cultura.

Copia del presente parere è trasmesso al Direttore della Direzione Regionale per le Politiche Abitative e la Pianificazione Territoriale, Paesistica e Urbanistica in ottemperanza al Dec. Dir. G08009 del 07/07/2020.

L'istruttore

MORETTI GIANLUCA
2022.10.03 19:56:31
CN=MORETTI GIANLUCA
C=IT
O=REGIONE LAZIO
2.5.4.97=VATIT/80143490581
RSA/2048 bits

La Dirigente dell'Area

ad interim
SALVATORI MARIA LUISA
2022.10.04 13:13:02
CN=SALVATORI MARIA LUISA
C=IT
2.5.4.4=SALVATORI
2.5.4.42=MARIA LUISA
RSA/2048 bits

Ministero dello Sviluppo Economico
DIREZIONE GENERALE PER LE INFRASTRUTTURE
E LA SICUREZZA DEI SISTEMI ENERGETICI E GEOMINERARI
Divisione V – Regolamentazione delle infrastrutture energetiche
dgisseg.div05@pec.mise.gov.it

Servizio Vigilanza
Ente Regionale RomaNatura

Carabinieri Forestali
Comando Stazione di Roma
Sede distaccata Villa Mazzanti

OGGETTO: Autorizzazione, ai sensi dell'articolo 1-sexies del decreto legge 29 agosto 2003, n. 239, convertito, con modificazioni, dalla legge 27 ottobre 2003, n. 290, e s.m.i., alla costruzione e all'esercizio di un raccordo in cavo interrato a 150 kV tra "Magliana RT" e l'elettrodotto " C.P. Acea Magliana 1 – C.P. ponte Galeria" e del raccordo aereo tra gli esistenti elettrodotti a 132 kV "Palidoro RT - Magliana RT" e "Aurelia RT – Magliana RT"; con connesso riassetto della rete AT dell'area. Opere site nei Comuni di Roma. Posizione n. EL-464 (da citare in tutte le comunicazioni).

Indizione della conferenza di servizi semplificata

Su istanza pervenuta (**prot. 646 del 01/03/2021**)

In riferimento all'istanza di cui in oggetto

VISTA la legge 6 dicembre 1991 n. 394 "legge quadro sulle aree protette" e successive modifiche ed integrazioni;

VISTA la legge Regione Lazio 6 ottobre 1997 n. 29 "norme in materia di aree protette regionali" e successive modifiche ed integrazioni, tra l'altro istitutiva dell'area naturale protetta in epigrafe;

VISTA la legge Regione Lazio 6 luglio 1998 n. 24 "Pianificazione paesistica e tutela dei beni e delle aree sottoposti a vincolo paesistico" e successive modifiche ed integrazioni ed in particolare l'art. 9, comma 5°;

VISTO il Decreto Legislativo 22 gennaio 2004 n. 42 "Codice dei beni culturali e del paesaggio";

VISTO il D.P.R. 6 giugno 2001 n.380 "Testo unico delle disposizioni legislative e regolamentari in materia edilizia" e successive modifiche ed integrazioni;

VISTA la legge 7 agosto 1990 n. 241 "nuove norme sul procedimento amministrativo" e successive modifiche ed integrazioni;

VISTO il "Riassetto area metropolitana di Roma" (scheda 404-P del vigente Piano di Sviluppo della Rete Elettrica Nazionale, confermato nei piani successivi), oggetto di uno specifico Protocollo di Intesa tra il Comune di Roma, Terna ed Acea che prevede la realizzazione di un piano di attività cui sono associate

una serie di razionalizzazioni della rete AAT/AT.

VISTO che le opere in progetto prevedono:

1. la realizzazione di un nuovo collegamento (530 m) per la SE “Magliana RT” attraverso la posa di un raccordo in cavo interrato che, percorrendo la viabilità locale (ad 1,6 m di profondità), sarà congiunto alla linea a 150 kV “C.P. Acea Magliana 1 – C.P. Ponte Galeria” grazie alla messa in opera di un sostegno Porta Terminali (42 NEW PT) che consentirà il passaggio da aereo a cavo;

2. la realizzazione di un nuovo collegamento aereo per la messa in continuità dei due tratti di linea rimanenti costituendo così il nuovo collegamento a 132 kV denominato “S.E. Palidoro RT – S.E. Aurelia RT” (307 m) a seguito della realizzazione delle Opere sopra descritte, sarà possibile:

1. la demolizione parziale della linea a 132 kV “S.E. Magliana RT – S.E. Palidoro RT” dalla S.E. “Magliana RT” sino al sostegno 33 (7.240 m per 32 sostegni);

2. la demolizione parziale della linea a 132 kV “S.E. Aurelia RT – S.E. Magliana RT” dalla S.E. “Magliana RT” sino al sostegno 6 (7.280 m per 32 sostegni);

3. la demolizione parziale della linea a 150 kV “C.P. Acea Magliana 1 – C.P. Ponte Galeria” (100 m per 1 sostegno);

VERIFICATO che gli interventi proposti risultano migliorativi per quanto concerne i Parchi della Tenuta dei Massimi e della Valle dei Casali;

CONSIDERATA la sostenibilità delle opere e/o delle azioni in natura, dimensioni e/o modalità nei riguardi dell’ambiente e/o del paesaggio dell’area naturale protetta in narrativa

Si rilascia ai sensi dell’art. 28 della L.R. 29/1997

NULLA OSTA

Alla costruzione e all’esercizio di un raccordo in cavo interrato a 150 kV tra “Magliana RT” e l’elettrodotto “ C.P. Acea Magliana 1 – C.P. ponte Galeria” e del raccordo aereo tra gli esistenti elettrodotti a 132 kV “Palidoro RT - Magliana RT” e “Aurelia RT – Magliana RT”; con connesso riassetto della rete AT dell’area. Opere site nei Comuni di Roma. Posizione n. EL-464.

Il presente nulla osta viene rilasciato ai sensi della normativa in vigore, pertanto, altri uffici secondo la propria competenza rilasceranno debita autorizzazione agli interventi di cui in oggetto.

L’Ente scrivente si deve intendere comunque sollevato da eventuali responsabilità o pregiudizi arrecati a terzi dal proponente l’istanza in oggetto, a seguito di danni o ostacoli da questi procurati, in particolare alle servitù incidenti, all’attività agricola e di pascolo e comunque in limitazione degli usi civici eventualmente gravanti sull’area.

Avverso il presente provvedimento è ammesso ricorso al T.A.R. Lazio entro 60 (sessanta) giorni dal ricevimento dello stesso o entro 120 (centoventi) giorni dalla medesima data mediante ricorso al Capo dello Stato.

Il presente Nulla Osta è rilasciato ai sensi dell'art. 28 della Legge Regionale 29/1997 e s.m.i., non esime dal richiedere eventuali altre autorizzazioni presso gli uffici competenti.

Il Responsabile del Procedimento
Ing. Simona Di Cola

DI COLA SIMONA
2021.04.19 15:21:59
CN=DI COLA SIMONA
C=IT
O=REGIONE LAZIO
2.5.4.97=VATIT-80143490581
RSA/2048 bits

Il Dirigente Tecnico
Dr. Paolo Menna

MENNA PAOLO
2021.04.20 12:57:36
CN=MENNA PAOLO
C=IT
O=REGIONE LAZIO
2.5.4.97=VATIT-80143490581
RSA/2048 bits

Il Direttore
Dott. Emiliano Manari

MANARI EMILIANO
2021.04.20 09:48:02
CN=MANARI EMILIANO
C=IT
O=REGIONE LAZIO
2.5.4.97=VATIT-80143490581
RSA/2048 bits



**Città metropolitana
di Roma Capitale**

**DIPARTIMENTO IV – Pianificazione, Sviluppo
e Governo del Territorio**

Servizio 1 - Urbanistica e attuazione PTMG

Il Dirigente, Dott. Roberto Del Signore

2.14

Ministero dello Sviluppo Economico

D.G. per le Infrastrutture e la Sicurezza dei Sistemi Energetici e Geominerari
Divisione V – Regolamentazione delle Infrastrutture energetiche
via Molise, 2 00187 Roma

PEC: dgisseg.div05@pec.mise.gov.it

Ministero dell’Ambiente e della Tutela del Territorio e del Mare

D.G. per la crescita sostenibile e la qualità dello sviluppo
Divisione IV – Sezione Elettrodotti
via C.Colombo, 44 - 00147 Roma

PEC: cress@pec.minambiente.it

Oggetto: **Posizione n. EL-464.**

Richiesta di parere per Autorizzazione ai sensi dell’art. 1- sexties del D.L. 29 agosto 2003, n. 239, convertito, con modificazioni dalla legge 27.10.2003, n. 290 e s.m.i. alla costruzione e all’esercizio di un raccordo di cavo interrato a 150 kV tra “Magliana RT” e l’elettrodotto “C.P. Acea Magliana 1 – C.P. ponte Galeria” e di raccordo aereo tra gli esistenti elettrodotti a 132 kV “Palidoro RT – Magliana RT” e “Aurelia RT – Magliana RT” con annesso riassetto della rete AT dell’area.

Opere site nei Comuni di Roma.

Proponente: Terna Rete Italia S.p.A.

RILASCIO PARERE

VISTO

- il D.Lgs 18 agosto 2000, n. 267 e ss.mm.ii;
- la Legge urbanistica 17 agosto 1942, n. 1150 e ss.mm.ii;
- la L.R. del Lazio 6 agosto 1999, n. 14 e ss.mm.ii;
- la L.R. del Lazio 22 dicembre 1999, n. 38 e ss.mm.ii;
- la D.C.P. n. 1/2010 di approvazione del Piano Territoriale Provinciale Generale della Provincia di Roma, (P.T.P.G.) pubblicata sul B.U.R.L. il 6 marzo 2010;
- l’art.3 della N.A. del Piano Territoriale Provinciale Generale;
- la D.G.P. n.1119/51 del 9 dicembre 2010 avente per oggetto: *“Indirizzi operativi in ordine all’adeguamento degli Strumenti Urbanistici Comunali al Piano Territoriale Provinciale Generale, nonché all’esercizio delle funzioni provinciali in sede di esame degli strumenti urbanistici adottati dai Comuni”*;
- la DGP n.1/2010 di approvazione del Piano Territoriale Provinciale Generale della Città Metropolitana di Roma Capitale (P.T.P.G.) pubblicato sul B.U.R.L. il 6 marzo 2010;
- l’art. 3 delle N.A. del Piano Territoriale Provinciale Generale;
- la DGP n.1119/51 del 9 Dicembre 2010 avente per oggetto: *“Indirizzi operativi in ordine all’adeguamento degli Strumenti Urbanistici Comunali al Piano Territoriale Provinciale Generale, nonché all’esercizio delle funzioni provinciali in sede di esame degli strumenti urbanistici adottati dai Comuni”*;
- la DGP n.1012/43 del 21 Dicembre 2011 avente per oggetto *“Indirizzi operativi in ordine ai criteri e modalità per l’approvazione di progetti riguardanti opere pubbliche o di pubblica utilità non conformi alle previsioni di PRG ai sensi dell’art. 19 del DPR 327/2001 e dell’art. 50 bis della Legge Regionale n.38/99”*;



Dipartimento VI Servizio 1

Sede: Via G. Ribotta, 41/43 – 00144 - Roma

Telefono 06-67664925/4939/4951/4845/4922

Pec: pianificaterr@pec.cittametropolitanaroma.gov.it

E-mail: urbanistica@cittametropolitanaroma.gov.it

SISTEMA DI GESTIONE
QUALITÀ CERTIFICATO
CQY
CERTIQUALITY

UNI EN ISO 9001:2015



- il Regolamento sull'organizzazione degli Uffici e dei Servizi della Città Metropolitana di Roma Capitale, adottato con D.G.P. n.1122 del 23 dicembre 2003 e ss. mm. ii.;

PREMESSO

- che, con nota prot. mise.A00_ENE.REGISTRO UFFICIALE.U.0006149 del 26-02-2021, acquisita agli atti con prot. CMRC-2021-0030551 del 10.12.2021, il Ministero dello Sviluppo Economico ha indetto la “Conferenza di Servizi Decisoria Semplificata in modalità Asincrona” al fine di rilasciare, di concerto con il Ministero dell’Ambiente, previa intesa con la Regione interessata, l’Autorizzazione Unica alla Società Terna S.p.A. per la realizzazione delle opere di cui all’oggetto.

PRESO ATTO

- che, nella documentazione pervenuta in allegato alla nota MISE (c.f.r. *scheda sintetica del progetto*), così come integrata dalla ulteriore documentazione scaricata dal sito dedicato, viene riportato
- che, l'intervento proposto, relativo ad un elettrodotto ricadente nel settore sud-ovest del territorio comunale di Roma Capitale, prevede la realizzazione di
 - [...] un nuovo collegamento aereo per la messa in continuità degli elettrodotti esistenti 132 kV “Magliana RT – Palidoro RT” e “Aurelia RT – Magliana RT” tramite la realizzazione di un nuovo sostegno p.007N, costituendo così il nuovo collegamento a 132 kV denominato “S.E. Palidoro RT - S.E. Aurelia RT” (307 m). Il nuovo sostegno è localizzato in posizione intermedia tra i due sostegni demoliti p.032 e p.007, in un'area verde immediatamente a nord di Via del Pescaccio;
 - [...] un raccordo in cavo interrato tra la “SE Magliana RT” e l'elettrodotto aereo esistente a 150 kV “C.P. Acea Magliana 1 – C.P. Ponte Galeria” tramite la realizzazione di un nuovo sostegno porta terminali p.042N per il passaggio della linea da aerea a interrata posto in prossimità dell'attuale sostegno p.042 di prevista demolizione, costituendo così il nuovo collegamento a 150 kV “SE Magliana RT - CP Ponte Galeria”. Il tracciato del cavo interrato, uscendo dalla SE Magliana RT, attraversa Via del Trullo e si immette in Via Colle Salvetti percorrendola per circa 500 m. Prima della CP Acea Magliana 1 svolta a sinistra, lasciando la sede stradale e attestandosi al nuovo sostegno porta-terminali p.042N, posizionato in prossimità del sostegno esistente demolito in un'area verde;
- che «gli interventi sopra descritti consentono la demolizione dei seguenti tratti degli elettrodotti aerei:
 - demolizione di 32 sostegni della linea a 132 kV “S.E. Magliana RT – S.E. Palidoro RT” dalla S.E. “Magliana RT” sino al sostegno p.032 (la lunghezza tratto demolito è di circa 7.240 m);
 - demolizione di 32 sostegni della linea a 132 kV “S.E. Aurelia RT – S.E. Magliana RT” dal sostegno p.006 alla S.E. “Magliana RT” (la lunghezza del tratto demolito è di circa 7.280 m);
 - demolizione del sostegno p.042 della linea a 150 kV “C.P. Acea Magliana 1 – C.P. Ponte Galeria” (la lunghezza del tratto demolito è di circa 100 m);
- che «i tratti di elettrodotti aerei demoliti interessano aree vincolate, per cui la realizzazione delle opere sopra descritte consente di apportare una miglioria alle aree interessate.»
- che, le campate del collegamento aereo a 132 kV “S.E. Palidoro RT - S.E. Aurelia RT” avranno le seguenti lunghezze:
 - 137 m tra il sostegno p.033 e p.007N;
 - 170 m tra il sostegno p.007 e p.006;
- che, per il collegamento interrato a 150 Kv “S.E. Magliana RT – C.P. Ponte Galeria”,
 - «i cavi saranno installati in trincea ad una profondità di posa corrispondente a 1,6 m in terreno agricolo e a 1,5 m su strade urbane ed extraurbane con disposizione delle fasi a trifoglio;
 - le profondità reali di posa saranno meglio definite in fase di progetto esecutivo dell'opera;





- nello stesso scavo, a distanza di almeno 0,3 m dai cavi di energia, sarà posato un cavo con fibre ottiche (f.o.) da 48 fibre per trasmissione dati;
- saranno protetti e segnalati superiormente da una rete in pvc e da un nastro segnaletico ed ove necessario, anche da una lastra di protezione in c.a. [...]».
- che, riguardo alla fascia di rispetto dell'elettrodotto si fa riferimento alla "Distanza di Prima Approssimazione" come stabilito da Decreto 29 maggio 2008;
- che, pertanto, «il valore della massima DPA imperturbata per i sostegni del collegamento 132 kV "S.E. Palidoro RT – S.E. Aurelia RT" è caratteristica del sostegno di tipo Edt (p.007N) ed è pari a 19 metri. Per il tratto di affiancamento alla linea esistente 132 kV "Aurelia RT – Ottavia RT" si assume come valore di DPA in 35,5m dall'asse della linea esistente»;
- che, come viene precisato, nel rispetto dei limiti fissati dal DPCM 8 luglio 2003,
 - «il valore del campo elettrico è inferiore al limite previsto dal DPCM 8 luglio 2003 in 5kV/m»;
 - «il valore del campo di induzione magnetica è sempre inferiore al limite dal DPCM 8 luglio 2003 in 100 µT.»;
- che, per il nuovo sostegno p.042N della linea a 150 kV "S.E. Magliana RT – C.P. Ponte Galeria", «la massima DPA imperturbata per il sostegno [...] è pari a 17,30 m. In via cautelativa si assume il valore di 17.30 m dall'asse del sostegno come valore di DPA in via cautelativa.»;
- che, come viene precisato, nel rispetto dei limiti fissati dal DPCM 8 luglio 2003,
 - «il valore del campo elettrico è inferiore al limite previsto dal DPCM 8 luglio 2003 in 5kV/m»;
 - «il valore del campo di induzione magnetica è sempre inferiore al limite previsto dal DPCM 8 luglio 2003 in 100 µT.»;
- che, per il collegamento in cavo 150 kV "S.E. Magliana RT – C.P. Ponte Galeria", «la massima DPA imperturbata è pari a 3,0 m, per lato»;
- che, come viene precisato, nel rispetto dei limiti fissati dal DPCM 8 luglio 2003,
 - «il valore del campo elettrico esterno al cavo è sempre nullo, quindi è inferiore al limite di esposizione in 5kV/m»;
 - «il valore del campo di induzione magnetica, in quanto il massimo valore è pari a circa 4,7 µT al massimo, è sempre inferiore al limite previsto dal DPCM 8 luglio 2003 fissato in 100 µT.»;
- che, come dichiarato nell'elaborato "RE23420C1DEX00011 - Relazione Tecnico Illustrativa" al paragrafo "Motivazioni dell'opera":
 - «Le opere in progetto sono parte delle attività previste nel "Riassetto area metropolitana di Roma". Tali opere di sviluppo sono oggetto di uno specifico Protocollo di Intesa tra il Comune di Roma, Terna e Acea e prevedono la realizzazione di un piano di attività cui sono associate una serie di razionalizzazioni della rete AAT/AT.»
 - «Tra queste ultime, nell'avanzamento piani precedenti dell'ultimo Piano di Sviluppo della Rete di Trasmissione Nazionale approvato (2017), come meglio specificato nell'avanzamento piani precedenti allegato al Piano di Sviluppo della RTN del 2019, sono attese le seguenti attività:
 - demolizione (circa 14,5 km totali) di tratti degli elettrodotti esistenti 132 kV "Magliana RT – Palidoro RT" e "Aurelia RT – Magliana RT", previa realizzazione di un raccordo aereo tra gli stessi per creare la connessione diretta a 132 kV "Aurelia RT- Palidoro RT";
 - collegamento (520 m) della SE Magliana RT all'elettrodotto esistente 150 kV "CP Acea Magliana 1 – CP Ponte Galeria".»
 - «A fronte di modeste realizzazioni, necessarie al mantenimento della elettrificazione degli impianti ex FS, l'intervento consentirà di demolire circa 14,5 km di linee interferenti con il tessuto urbano, con aree naturali protette e con diversi beni tutelati ai sensi del D.Lgs. 42/2004.»
- che, per quanto riguarda le valutazioni urbanistiche condotte sull'intervento, si osserva che, come dichiarato nell'elaborato "RE23420C1DEX00011 - Relazione Tecnico-Illustrativa",





- secondo l'inquadramento del vigente PRG di Roma Capitale (approvato con DCC18/11-12.02.2008) negli elaborati grafici "Sistemi e Regole",
- «Il nuovo sostegno p.007N interessa aree agricole facenti parte del sistema dell'Agro Romano.» la cui disciplina degli "usi del suolo" all'art.75 delle NTA ammette gli impianti "A16 - Reti Tecnologiche"
- «La realizzazione del cavidotto interrato interessa principalmente la viabilità locale (Via del Trullo e Via Colle Salvetti). Nel tratto terminale interessa un'area per infrastrutture tecnologiche (afferente la C.P. Acea Magliana 1) e marginalmente un'area a servizi destinata a verde pubblico e servizi pubblici di livello locale.
- Il nuovo sostegno porta-terminali p.042N si colloca in corrispondenza di queste due aree, esternamente rispetto al confine dell'area protetta "Valle dei Casali" localizzata immediatamente a nord.
- Gli art. 85 e 102 delle NTA definiscono rispettivamente la disciplina del Verde pubblico e servizi pubblici di livello locale e delle aree destinate a impianti tecnologici.
- Da quanto sopra indicato, non si riscontrano incompatibilità tra gli interventi previsti e le indicazioni e prescrizioni del PRG.»;
- che, altresì,
- «[...] i tratti delle linee a 132 kV "S.E. Magliana RT – S.E. Palidoro RT" e "S.E. Aurelia RT – S.E. Magliana RT" di prevista demolizione interessano le seguenti aree protette:
 - Riserva Naturale Regionale "Tenuta dei Massimi" per un tratto di circa 1,8 Km;
 - Riserva Naturale Regionale "Valle dei Casali" per un tratto di circa 0,7 Km.»;
- «La demolizione parziale della linea a 150 kV "C.P. Acea Magliana 1 – C.P. Ponte Galeria" interessa la Riserva Naturale Regionale "Valle dei Casali" per un tratto di circa 70 m.»;

CONSIDERATO

- che, dalla valutazione condotta sull'intervento in relazione al PTPG, approvato con DCP n. 1 del 18 gennaio 2010, l'intervento ricade,
- nell'ambito della "Rete Ecologica Provinciale" del "Sistema Ambientale", in parte, in
 - "Aree di Connessione Primaria - (connessione lineare e landscape mosaic)", di cui agli artt. 25, 27, 28 delle NA, le quali «[...] comprendono prevalentemente vaste porzioni del sistema naturale, seminaturale e agricolo, il reticolo idrografico, le aree di rispetto dei fiumi, dei laghi e della fascia costiera e i sistemi forestali.»;
 - "Territorio Agricolo Tutelato" della "Rete Ecologica Provinciale" del "Sistema Ambientale", di cui agli artt. 25, 27, 28 e 60 delle NA, cui corrispondono i "nastri verdi", il quale è «[...] contiguo sia alla matrice naturalistica che a quella insediativa, con elevata valenza di discontinuità urbanistica, è essenziale per garantire la funzionalità ecologica della REP.»;
- nell'ambito delle "Aree Naturali Protette Regionali" vigenti del "Sistema Ambientale", di cui all'art.26 delle NA, in parte, nella
 - "APR 25 - Riserva Naturale della Tenuta dei Massimi";
 - "APR29 - Riserva Naturale Valle dei Casali";
- nell'ambito del "Sistema Insediativo Morfologico", in parte, in
 - "Campo Preferenziale", di cui all'art.42 delle NA, che «è l'ambito all'interno del quale i Comuni organizzano di preferenza nei loro strumenti urbanistici le operazioni di trasformazione e crescita insediativa. Comprende gran parte dell'edificazione esistente e delle previsioni dei PRG vigenti e una quota di aree di riserva per le future espansioni.»;

RILEVATO

- che, per entrambe le suddette componenti della REP, "Aree di Connessione Primaria" e "Territorio Agricolo Tutelato", gli usi e le attività compatibili sono descritti agli articoli 27 e 28 delle NA del PTPG;





- che l'intervento in esame attiene ad un'attività compresa tra quelle elencate come *“Servizi (US) - Attività di servizio pubblico o d'interesse pubblico, quali infrastrutture, impianti tecnologici e per la produzione di energie rinnovabili e attrezzature di servizio pubblico, necessitate da collocazione extraurbana, se compatibili.”*, ricadendo pertanto nel caso di interventi coerenti con la disciplina delle REP;

PRECISATO

- che, al fine della sussistenza della compatibilità con il PTPG, è necessario che, per la sua natura e consistenza, l'intervento proposto non si ponga in contrasto con le direttive e prescrizioni dello stesso PTPG;

VISTO

l'esito dell'attività istruttoria, le Norme di Attuazione, gli elaborati grafici del PTPG;

TENUTO CONTO

- che, secondo quanto dichiarato nell'elaborato *“RE23420C1DEX00011 - Relazione Tecnico Illustrativa”*,
 - *«il tracciato dell'elettrodotto è stato studiato comparando le esigenze della pubblica utilità con gli interessi pubblici e privati coinvolti, cercando in particolare di:*
 - *contenere la lunghezza del tracciato per occupare la minor porzione possibile di territorio;*
 - *minimizzare l'interferenza con i flussi di traffico del territorio;*
 - *minimizzare l'interferenza con le zone di pregio ambientale, naturalistico, paesaggistico e archeologico;*
 - *evitare, per quanto possibile, l'interessamento di aree urbanizzate o di sviluppo urbanistico;*
 - *assicurare la continuità del servizio e manutenzione dell'elettrodotto.»*;
 - *«A fronte di modeste realizzazioni, [...] l'intervento consentirà di demolire circa 14,5 km di linee interferenti con il tessuto urbano, con aree naturali protette e con diversi beni tutelati ai sensi del D.Lgs. 42/2004.»*;

CONSIDERATO

Che come riportato nell'elaborato n. 8-RE23420C1DEX00108_00_STUDIO DI INSERIMENTO PAESAGGISTICO:

- *gli impatti maggiori sono previsti durante la fase di realizzazione delle opere, dovuti alla presenza dei cantieri.*
- *Per quanto riguarda la realizzazione dei due nuovi sostegni p.007N e p.042N e la demolizione dei sostegni da dismettere, verranno attivate apposite aree di cantiere temporanee.*
- *per la realizzazione dei nuovi sostegni sono previste le seguenti attività:*
 - *Realizzazione di microcantieri ed esecuzione delle fondazioni dei sostegni. In corrispondenza di ogni sostegno verrà realizzato un microcantiere con dimensione di circa 25 x 25 m.*
 - *Trasporto e montaggio dei sostegni in sito.*
 - *Messa in opera dei conduttori. Questa attività viene preceduta dalla verifica di eventuali interferenze tra conduttori e vegetazione arborea ed eventuale taglio o potatura di quest'ultima.*
- *Che Per le attività di smantellamento del sostegno esistente sono previste le seguenti attività:*
 - *Recupero dei conduttori, delle funi di guardia e degli armamenti e smontaggio della carpenteria metallica dei sostegni*
 - *Demolizione delle fondazioni dei sostegni. La demolizione delle fondazioni dei sostegni comporta l'asportazione dal sito del calcestruzzo e del ferro di armatura mediamente fino ad una profondità di m 1,5 dal piano di campagna in terreni agricoli a conduzione meccanizzata e urbanizzati.*





– *rinterro e interventi di ripristino dello stato dei luoghi.*

- *Che L'accesso alle aree di lavorazione avverrà mediante l'utilizzo della viabilità esistente. Dove strettamente necessario verranno realizzate piste di accesso ai siti di cantiere. Per gli interventi localizzati in zone agricole si utilizzeranno le strade campestri esistenti e/o gli accessi naturali dei fondi stessi; verranno realizzati brevi raccordi tra strade esistenti e siti dei sostegni.*
- *Che L'impatto con lo stato dei luoghi circostante sarà limitato ad una eventuale azione di passaggio dei mezzi in entrata alle piazzole di lavorazione.*
- *Che per la costruzione dell'elettrodotto in cavo interrato verrà attivato un cantiere lineare, articolato in tratte di intervento, assimilabile ad un cantiere stradale.*
- *Che in fase di esercizio, le modificazioni indotte dalla realizzazione dei due nuovi sostegni p.007N e p.042N sono da ritenersi non significative.*
- *Che la realizzazione del tratto in cavo interrato lungo la viabilità locale non comporta modifiche di natura permanente.*

CONSIDERATO INOLTRE

Che le superfici oggetto di insediamento dei nuovi sostegni e di smantellamento del sostegno esistente, al termine dei lavori, saranno interessate da interventi di ripristino dello stato originario dei luoghi, finalizzati a riportare lo status pedologico e delle fitocenosi in una condizione il più possibile vicina a quella ante - operam, mediante tecniche progettuali e realizzative adeguate;

Che al termine dei lavori di tesatura di conduttori, si proseguirà dunque attraverso le seguenti fasi:

- pulizia delle aree interferite, con asportazione di eventuali rifiuti e/o residui di lavorazione;
- rimodellamento morfologico locale e puntuale in maniera tale da raccordare l'area oggetto di smantellamento con le adiacenti superfici del fondo, utilizzando il terreno vegetale precedentemente accantonato;
- sistemazione finale dell'area che, trattandosi di aree agricole, consiste nella ricostituzione della coltura esistente e nel ripristino delle attività di coltivazione nelle superfici esterne a quelle del sostegno, limitando quindi la sottrazione di superfici agricole. La superficie sottostante i sostegni a traliccio verrà inerbita.

PRESO ATTO che gli accorgimenti e le scelte progettuali già richiamate (interventi di ripristino) non rendono necessarie ulteriori opere di mitigazione. Come elemento di attenzione agli elementi di maggior pregio, si segnala il fatto che nelle fasi di cantiere verrà prestata la massima cura ad evitare interferenze con le alberature potenzialmente interferenti con le opere e relativi cantieri e che saranno rispettate le relative normative.

SI RITIENE CHE

per quanto di specifica competenza e, limitatamente, alla compatibilità con il PTPG, l'intervento di "costruzione ed esercizio di un raccordo di cavo interrato a 150 kV tra "Magliana RT" e l'elettrodotto "C.P. Acea Magliana 1 – C.P. ponte Galeria" e di raccordo aereo tra gli esistenti elettrodotti a 132 kV "Palidoro RT – Magliana RT" e "Aurelia RT –





Magliana RT” con annesso riassetto della rete AT dell’area.” in oggetto, da realizzare nel territorio comunale di Roma Capitale, sia da considerarsi

COMPATIBILE

alle seguenti condizioni:

- qualora la realizzazione dei nuovi sostegni e la demolizione del vecchio sostegno dovesse comportare la perdita di esemplari arborei, si ritiene necessario che le perdite vengano compensate con la messa a dimora di un numero almeno pari di elementi arborei della medesima specie, o in alternativa di specie coerenti con il contesto floristico-vegetazionale dell’area di intervento;
- dovrà nei casi di cui sopra essere assicurato l’impiego di elementi arborei ed arbustivi scelti tra le specie facenti parte del corredo floristico-vegetazionale dei territori interessati dall’intervento e compatibili con le caratteristiche geopedologiche e fitoclimatiche locali (vedasi a tale scopo, a titolo indicativo, la pubblicazione “Fitoclimatologia del Lazio” a cura di C. Blasi, 1994 con riferimento agli “alberi ed arbusti guida” riportati per l’Unità Fitoclimatica n. 9).

Visto:

IL DIRETTORE
Arch. Massimo Piacenza
(Firmata digitalmente)

IL DIRIGENTE
Dott. Roberto Del Signore
(Firmata digitalmente)

ac/lvc/mr/MP/RD

Ai sensi dell’art. 21 del D.lgs. 82/2005 e s.m.i, si attesta che il presente atto è un documento informatico originale firmato digitalmente, registrato e conservato presso il Servizio scrivente. Rispetto all’apposizione della firma digitale, il presente documento è stato modificato per la sola apposizione della segnatura di protocollo



2.15



Città metropolitana
di Roma Capitale

Dipartimento III “Ambiente e Tutela del Territorio: Acqua –Rifiuti –
Energia – Aree Protette”
Servizio 2 “Tutela risorse idriche, aria ed energia”

Ministero dello Sviluppo Economico

D.G. per le Infrastrutture e la Sicurezza dei
Sistemi Energetici e Geominerari
Divisione V – Regolamentazione delle
infrastrutture energetiche
Via Molise, 2 - 00187 ROMA
dgisseg.div05@pec.mise.gov.it

Ministero dell’Ambiente e della Tutela del
Territorio e del Mare

D.G. per la crescita sostenibile e la qualità
dello sviluppo
Divisione IV - Qualità dello
sviluppo/Sezione elettrodotti
Viale Cristoforo Colombo 44 - 00147 Roma
cress@pec.minambiente.it

e p.c.

Terna Rete Italia S.p.A.

c.a. Sig. Tommaso Tobia
Direzione Territoriale Centro Sud
Unità Progettazione e Realizzazione
Impianti
Via della Marcigliana, 911
aot-napoli@pec.terna.it
tommaso.tobia@terna.it

Responsabile del Procedimento:
Dr.ssa Paola Barattini

OGGETTO: [EL 464] – “Autorizzazione, ai sensi dell'articolo 1-sexies del decreto legge 29 agosto 2003, n.239 e s.m.i., alla costruzione e all'esercizio di un raccordo in cavo interrato a 150 kV tra "Magliana RT" e l'elettrodotto " C.P. Acea Magliana 1 - C.P. ponte Galeria" e del raccordo aereo tra gli esistenti elettrodotti a 132 kV "Palidoro RT - Magliana RT" e, “Aurelia RT - Magliana RT”; con connesso riassetto della rete AT dell'area. Opere site nel Comune di Roma. Comunicazione di avvio procedimento. Indizione della conferenza di servizi semplificata.

Espressione parere di competenza.

In riferimento al progetto in epigrafe e in riscontro alla nota del MISE prot. n.6149 del 26 febbraio 2021, acquisita agli atti in pari data con prot.n. 30551, con cui si comunicava l’avvio del procedimento autorizzativo dell’opera in oggetto e contestualmente l’indizione della Conferenza dei Servizi decisoria semplificata in modalità asincrona, si rappresenta quanto segue.



Viale Giorgio Ribotta 41-43 - 00144 Roma
tel. 06.67663199
e-mail: tutela.acque@cittametropolitanaroma.gov.it
dip4servizio3@cittametropolitanaroma.gov.it
PEC: ambiente@pec.cittametropolitanaroma.gov.it



Città metropolitana
di Roma Capitale

Dipartimento III “Ambiente e Tutela del Territorio: Acqua – Rifiuti –
Energia – Aree Protette”
Servizio 2 “Tutela risorse idriche, aria ed energia”

Lo scrivente Servizio, esaminata la documentazione relativa al progetto in esame e svolti gli accertamenti del caso, esprime un parere di massima favorevole, relativo alla compatibilità elettromagnetica degli impianti, ai sensi del combinato disposto della L.R. 14/99 e della L.36/01 e decreti applicativi, con le seguenti prescrizioni:

- verificare in fase di esecuzione dell’opera se effettivamente le schermature dei campi magnetici e induzione magnetica, previste nel progetto pongano al di fuori delle D.P.A., eventuali recettori sensibili, lungo tutto il percorso della linea;
- verificare a fine lavori e nelle condizioni di esercizio dell’elettrodotto, se i valori del campo magnetico e dell’induzione magnetica rispettino i limiti previsti dall’attuale normativa vigente, in merito a recettori sensibili e relative D.P.A., lungo tutto il percorso dell’elettrodotto, tramite monitoraggio strumentale, da far effettuare ad AR.P.A. Lazio;
- comunicare le risultanze del suddetto monitoraggio a questa Amministrazione, competente alla verifica della compatibilità elettromagnetica dell’intervento in questione;
- porre in essere eventuali interventi di risanamento, qualora siano riscontrati valori di campo magnetico e di induzione magnetica superiori ai limiti fissati dalla vigente normativa.

Distinti saluti.

Il Dirigente
Dott.ssa Paola Camuccio

Ai sensi dell’art.21 del D.Lgs. 82/2005 ss.mm.ii. si attesta che il presente atto è un documento informatico originale firmato digitalmente, registrato e conservato presso lo scrivente Dipartimento III – Servizio 2.



Viale Giorgio Ribotta 41-43 - 00144 Roma
tel. 06.67663199
e-mail: tutela.acque@cittametropolitanaroma.gov.it
dip4servizio3@cittametropolitanaroma.gov.it
PEC: ambiente@pec.cittametropolitanaroma.gov.it



*AUTORITA' DI BACINO DISTRETTUALE
DELL'APPENNINO CENTRALE*



Area Difesa del Suolo

2.16

Al Ministero dello Sviluppo Economico
Direzione Generale per le Infrastrutture e la Sicurezza dei
Sistemi Energetici e Geominerari
Divisione V – Regolamentazione delle Infrastrutture Energetiche
Via Molise, 2 - 00187 Roma
dgisseg.div05@pec.mise.gov.it

Oggetto: EL-464. Conferenza dei Servizi decisoria semplificata in modalità asincrona. Costruzione e all'esercizio di un raccordo in cavo interrato a 150 kV tra "Magliana RT" e l'elettrodotto " C.P. Acea Magliana 1 – C.P. Ponte Galeria" e del raccordo aereo tra gli esistenti elettrodotti a 132 kV "Palidoro RT - Magliana RT" e "Aurelia RT – Magliana RT"; con connesso riassetto della rete AT dell'area. Opere site nei Comuni di Roma.

Con Vs. nota n. 0006149 del 26/02/2021, pervenuta via PEC in pari data ed acquisita al ns. protocollo con il n. 0001923 del 26/02/2021, è stato comunicato l'avvio del procedimento e l'indizione della Conferenza dei Servizi descritta in oggetto. Nella stessa nota è stato indicato il link istituzionale dove poter prendere visione dei relativi elaborati progettuali.

Dall'esame di detti elaborati si evince che le opere in progetto sono parte del complesso di attività previste nell'ambito del "Riassetto area metropolitana di Roma", oggetto di uno specifico Protocollo di Intesa tra il Comune di Roma, Terna e Acea.

Nello specifico, le opere proposte sono localizzate all'interno del territorio comunale Roma, nel settore sud-ovest, e consistono nella:

- realizzazione di un nuovo collegamento aereo per la messa in continuità degli elettrodotti esistenti 132 kV "Magliana RT – Palidoro RT" e "Aurelia RT – Magliana RT" tramite la realizzazione di un nuovo sostegno, costituendo così il nuovo collegamento a 132 kV denominato "S.E. Palidoro RT – S.E. Aurelia RT" (di sviluppo pari a circa 307 m). Il nuovo sostegno viene localizzato in posizione intermedia tra i due sostegni demoliti p.032 e p.007, in un'area verde immediatamente a nord di Via del Pescaccio;
- realizzazione di un raccordo in cavo interrato tra la "SE Magliana RT" e l'elettrodotto aereo esistente a 150 kV "C.P. Acea Magliana 1 – C.P. Ponte Galeria" tramite la realizzazione di un nuovo sostegno porta terminali per il passaggio della linea da aerea a interrata posto in prossimità dell'attuale sostegno p.042 di



Area Difesa del Suolo

prevista demolizione, costituendo così il nuovo collegamento a 150 kV “SE Magliana RT - CP Ponte Galeria”. Il tracciato del cavo interrato, uscendo dalla SE Magliana RT, attraversa Via del Trullo e si immette in Via Colle Salvetti percorrendola per circa 500 m. Prima della CP Acea Magliana 1 svolta a sinistra, lasciando la sede stradale e attestandosi al nuovo sostegno porta-terminali p.042N, posizionato in prossimità del sostegno esistente demolito in un’area verde. Il tratto ha uno sviluppo di circa 520 m..

La realizzazione degli interventi di cui sopra comporterà la contemporanea demolizione di circa 14.5 km complessivi dei seguenti tratti degli elettrodotti aerei:

- demolizione di 32 sostegni della linea a 132 kV “S.E. Magliana RT – S.E. Palidoro RT” dalla S.E. “Magliana RT” sino al sostegno p.032 la (lunghezza tratto demolito è di circa 7.240 m);
- demolizione di 32 sostegni della linea a 132 kV “S.E. Aurelia RT – S.E. Magliana RT” dal sostegno p.006 alla S.E. “Magliana RT” (la lunghezza del tratto demolito è di circa 7.280 m);
- demolizione del sostegno p.042 della linea a 150 kV “C.P. Acea Magliana 1 – C.P. Ponte Galeria” (la lunghezza del tratto demolito è di circa 100 m).

Per gli aspetti più di interesse si rileva l’attraversamento in cavo aereo del Fosso della Maglianella; da quanto si evince dagli elaborati progettuali, lo stesso avviene con il corretto posizionamento dei sostegni della linea al di fuori dell’area golenale.

Premesso quanto sopra, visto che dal confronto degli elaborati progettuali con la cartografia del "PAI - Piano di Assetto Idrogeologico", redatto dalla scrivente Autorità di Bacino Distrettuale e approvato con DPCM del 10 aprile 2013, appare che i nuovi tracciati non interessano aree definite dagli atti di pianificazione di competenza come a rischio idrogeologico, si esprime il proprio parere di compatibilità di quanto proposto con gli atti di pianificazione di competenza.

SP

Il Dirigente
(ing. Carlo Ferranti)



Alla Società TERNA
dipartimento-centro@pec.terna.it

e per conoscenza:

All'ENAV S.p.A. - Progettazione Spazi Aerei-Sett.Ostacoli
funzione.psa@pec.enav.it

All'AMI Com. Scuole AM/3^a Regione Aerea – Rep. Territorio e Patrimonio
aeroscuoleaeroregione3@postacert.difesa.it

All'ENAC - Funzione Organizzativa Fatturazione

Oggetto: Elettrodotto di Terna Rete Italia S.p.A., il cui tracciato interessa il comune di Roma in località via di brava (ENAV MW_2021_1364). Valutazione di compatibilità ostacoli e pericoli alla navigazione aerea ai sensi degli articoli 709 e 711 del Codice della Navigazione.

Allegati: MW_2021_1364

Riferimenti: A) Istanza TERNA del 23/07/2021
B) Parere ENAV Prot. 127748 del 12/10/2021

Si fa riferimento all'istanza in riferimento A) con la quale la Società TERNA ha richiesto la valutazione di quanto indicato in oggetto. In esito all'istruttoria valutativa condotta dalla scrivente Direzione, ai sensi degli articoli 709 e da 711 a 714 del Codice della Navigazione, acquisito anche il parere ENAV di cui alla nota in riferimento B), si conclude che il posizionamento dei nuovi tralicci non comporta implicazioni e conseguenze per le infrastrutture aeronautiche e lo spazio aereo.

Il presente parere viene rilasciato fatto salvo quanto disposto per quanto di competenza dall'Aeronautica Militare Italiana in materia di volo a bassa quota e riportato nella circolare allegata al foglio n. 146/394/4422 del 09/08/2000 di S.M.D. (opere costituenti ostacolo alla navigazione aerea segnaletica e rappresentazione cartografica), a cui il richiedente/proponente dell'impianto dovrà attenersi.

Riguardo i mezzi di cantiere, si rappresenta che per essi non sono state effettuate valutazioni, in quanto non sono stati forniti i relativi dati, pertanto essi devono mantenersi obbligatoriamente entro i limiti verticali dell'opera per cui si è espresso il nulla-osta.



In applicazione del Regolamento per le Tariffe ENAC, articolo 50, comma 1, lettera e, la valutazione della pratica in questione comporta il pagamento del pertinente diritto di prestazione. Pertanto, saranno successivamente comunicati a codesta Società l'importo e le modalità del versamento della somma dovuta a eventuale conguaglio, che deve essere effettuato online sul sito istituzionale dell'Ente, utilizzando il codice "N50-5".

Cordiali saluti

Il Funzionario Incaricato
Ispettore di Volo
C.te Castelli Placido Antonino
(documento informatico firmato digitalmente
ai sensi dell'art. 24 D. Lgs. 82/2005 e ss.mm.ii.)

2.18

Spett.le Ministero dello Sviluppo Economico
Direzione Generale per le infrastrutture e la sicurezza
dei sistemi energetici e geominerari
Divisione V – Regolamentazione delle energetiche

PEC: dgisseg.div05@pec.mise.gov.it

OGGETTO: Autorizzazione, ai sensi dell'articolo 1-sexies del decreto legge 29 agosto 2003, n. 239, convertito, con modificazioni, dalla legge 27 ottobre 2003, n. 290, e s.m.i., alla costruzione e all'esercizio di un raccordo in cavo interrato a 150 kV tra "Magliana RT" e l'elettrodotto " C.P. Acea Magliana 1 – C.P. ponte Galeria" e del raccordo aereo tra gli esistenti elettrodotti a 132 kV "Palidoro RT - Magliana RT" e "Aurelia RT – Magliana RT"; con connesso riassetto della rete AT dell'area.
Opere site nei Comuni di Roma.

Posizione n. EL-464

PARERE DI COMPETENZA

areti SpA – Ingegneria e Sviluppo, esprime parere di massima favorevole alla realizzazione dell'opera indicata in oggetto, a condizione che sia salvaguardato l'esercizio della rete elettrica.

Laddove si rendessero necessari spostamenti e/o adeguamenti degli impianti areti, di distribuzione di energia elettrica in Alta, Media e Bassa tensione, dovrà essere presentata formale richiesta ad areti SpA a Socio Unico – Unità Rete – P.le Ostiense, 2 – 00154 Roma, fatto salvo che, eventuali oneri economici derivanti da quanto sopraindicato, dovranno intendersi a totale carico del richiedente.

Planimetrie aggiornate con i nostri sottoservizi potranno essere formalmente richieste ad, Areti SpA – Rete – S.G.R. (Sistema Gestione Reti) P.le Ostiense, 2 - 00154 Roma, in alternativa utilizzando il seguente account dedicato di posta elettronica: documentazione.sir@areti.it

Ing. Alessandro Palazzoli

Firmato digitalmente da:
ALESSANDRO PALAZZOLI
ARETI S.P.A.

Firmato il 09/04/2021 16:54
Seriale Certificato: 446320
Valido dal 16/01/2021 al 16/01/2024
TI Trust Technologies CA





2.19

**Direzione Operazioni
Investimenti e Ingegneria della Manutenzione**

ACEA ATO2 SpA

Acea Ato2 Spa
In partenza
Prot. n. 0182095
del 15/03/2021

MINISTERO DELLO SVILUPPO ECONOMICO
Direzione Generale per le Infrastrutture e la Sicurezza dei Sistemi Energetici e Geominerari
Divisione V – Regolamentazione delle infrastrutture energetiche
Via Molise, 2 – 00187 Roma
tel. +39 06 47052115
dgisseg.div05@pec.mise.gov.it

MINISTERO DELL'AMBIENTE E DELLA TUTELA DEL TERRITORIO E DEL MARE
Direzione Generale per la Crescita Sostenibile e la Qualità dello Sviluppo Divisione IV - Qualità dello Sviluppo/Sezione Elettrodotti Via C. Colombo, 44 - 00147 ROMA
cress@pec.minambiente.it

Referente per la Società Terna Rete Italia S.P.A.
Direzione Territoriale Centro Sud - UPRI Uffici di Roma
Via della Marcigliana, 91 I
Geom. Tommaso Tobia tel: 06.83138833 e-mail: tommaso.tobia@terna.it
aot-napoli@pec.terna.it

e, p.c.;

SEGRETERIA TECNICO OPERATIVA
Conferenza dei Sindaci - ATO2 Lazio Centrale Roma
Via Cesare Pascarella, 31
00153 - Roma
stoato2roma@pec.ato2roma.it

Oggetto: Autorizzazione, ai sensi dell'articolo I-sexies del decreto legge 29 agosto 2003, n. 239, convertito, con modificazioni, dalla legge 27 ottobre 2003, n. 290, e s.m.i., alla costruzione e all'esercizio di un raccordo in cavo interrato a 150 kV tra "Magliana RT" e l'elettrodotto " C.P. Acea Magliana I – C.P. ponte Galeria" e del raccordo aereo tra gli esistenti elettrodotti a 132 kV "Palidoro RT - Magliana RT" e "Aurelia RT – Magliana RT"; con connesso riassetto della rete AT dell'area. Opere site nei Comuni di Roma. Posizione n. **EL-464**

In riferimento alla nota del Ministero dello Sviluppo Economico prot. n. 6149 - del 26/02/2021 ed all'istanza presentata dalla Società Terna S.p.A., per tramite della controllata Terna Rete Italia S.p.A., relativa all'autorizzazione alla costruzione e all'esercizio delle opere in oggetto, si rilevano gli interventi di progetto sottoelencati:

"Realizzazione di un nuovo collegamento aereo per la messa in continuità degli elettrodotti esistenti 132 kV "Magliana RT – Palidoro RT" e "Aurelia RT – Magliana RT" tramite la realizzazione di un nuovo sostegno p.007N, costituendo così il nuovo collegamento a 132 kV denominato "S.E. Palidoro RT – S.E. Aurelia RT" (307 m). Il nuovo sostegno è localizzato in posizione intermedia tra i due sostegni demoliti p.032 e p.007, in un'area verde immediatamente a nord di Via del Pescaccio";

"Realizzazione di un raccordo in cavo interrato tra la "SE Magliana RT" e l'elettrodotto aereo esistente a 150 kV "C.P. Acea Magliana I – C.P. Ponte Galeria" tramite la realizzazione di un nuovo sostegno porta terminali p.042N per il passaggio della linea da aerea a interrata posto in prossimità dell'attuale sostegno p.042 di prevista demolizione, costituendo così il nuovo collegamento a 150 kV "SE Magliana RT - CP Ponte Galeria". Il tracciato del cavo interrato, uscendo dalla SE Magliana RT, attraversa Via del Trullo e si immette in Via Colle Salvetti percorrendola per circa 500 m. Prima della CP Acea Magliana I svolta a sinistra, lasciando la sede stradale e attestandosi al nuovo sostegno porta-terminali p.042N, posizionato in prossimità del sostegno esistente demolito in un'area verde".

Acea Ato 2 SpA - Piazzale Ostiense 2, 00154 Roma - Tel 0657994367 Centr. 0657991
Cap.Soc. Euro 362.834.320,00 iv CF e P.IVA 05848061007 - CCIAA RM REA 930803
aceea.ato2@pec.aceaspa.it

Soggetto che esercita la direzione e il coordinamento ai sensi dell'art. 2497 bis c.c.: Acea SpA - CF 05394801004
www.aceea.it

ACEA ATO2 SpA

Entrando nel merito del progetto, per quanto riguarda il collegamento aereo **132 kV** denominato "S.E. Palidoro RT – S.E. Aurelia RT" e "Aurelia RT – Magliana RT", è previsto un nuovo sostegno dei cavi del tipo E a traliccio a doppia terna della serie unificata TERNA 132 kV con un'altezza totale inferiore a 33 m. Per tale opera, identificata come "Sostegno 007N", prevista nelle vicinanze dell'intersezione stradale di via del Pescaccio e via di Brava, la cui realizzazione prevede anche opere di fondazione (*ciascun sostegno è dotato di quattro piedi e delle relative fondazioni*), sarà necessaria una valutazione preliminare delle possibili interferenze con reti idriche e fognarie esistenti nell'area dove è anche presente il collettore fognario "Maglianella". Laddove la realizzazione di tali opere fosse prevista in corrispondenza di impianti idrici e fognari, dovrà essere osservata una distanza minima di 5,00 m. dagli stessi, misurata dal filo esterno dei plinti di fondazione.

Per l'intervento relativo al "Collegamento a 150 kV "SE Magliana RT - CP Ponte Galeria", per il quale è prevista la posa del cavo interrato in attraversamento di Via del Trullo e lungo Via Colle Salvetti per una lunghezza di 500 m., si segnalano un'Adduttrice Idrica Dn 500 in Ghisa Grigia ed una rete fognaria mista, ambedue presenti su tutta via Colle Salvetti, quindi in parallelismo al tracciato di progetto dei cavi 150 kV. Oltre a questi è presente il "Collettore Fognario Primario Affogalasio" in attraversamento ortogonale della stessa via Colle Salvetti, indicativamente tra i civv.19 e 25. Per quanto riguarda le misure da adottare per il parallelismo degli impianti, sia per l'Adduttrice Idrica dn 500 che per la rete fognaria, dovrà essere osservata una distanza minima tra filo esterno della condotta e le previste "Piastre di protezione in c.a.v. UX LK 20/1", di 1,50 m. Per quanto riguarda invece l'attraversamento del Collettore Primario Affogalasio, il franco minimo dell'attraversamento ortogonale dovrà essere di 50 cm., misurato sempre dal filo esterno delle Piastre di protezione in c.a.v. UX LK 20/1, che per il tratto di attraversamento al di sopra dell'impianto fognario, dovranno essere posate anche al di sotto dei cavi elettrici "XLPE", restando valide le protezioni e segnalazioni della presenza degli stessi costituiti da una rete in PVC e da un nastro segnaletico, come specificato a pag. 26 dell'elab. "RE23420C/DEX0001 I - RELAZIONE TECNICA ILLUSTRATIVA".

Anche per tale intervento, è prevista la realizzazione di un nuovo sostegno dei cavi del tipo "E" a traliccio, nei pressi dell'esistente Centro Elettrico Papa Leone, identificato come "Sostegno Porta Terminali 042N" con relative opere di fondazione. Pertanto anche per questa struttura sarà necessaria una valutazione delle possibili interferenze con reti idriche e fognarie presenti, osservando una distanza minima di 5,00 m. misurata dal filo esterno dei plinti di fondazione.

Ciò premesso, la scrivente Società rilascia parere favorevole al progetto, a condizione che, per la posa dei cavi prevista al di sotto di via Colle Salvetti, venga trasmesso nella successiva fase progettuale un elaborato indicativo di sezioni tipo e profili con l'indicazione plano-altimetrica della posizione dei cavi A.T. rispetto alla posizione plano-altimetrica dell'Adduttrice Idrica e del collettore fognario li presenti, secondo le modalità e prescrizioni sin qui elencate per la salvaguardia degli impianti idrici e fognari gestiti dalla scrivente Società.

Per le lavorazioni previste in tale area, dovrà essere comunicato con un anticipo di 30 giorni lavorativi, l'inizio lavori ad: **Acea Ato2 SpA** – Direzione Operazioni - Investimenti e Ingegneria della Manutenzione – Gestione Nuovi Comuni e Asset, Via S. Canzio 2, 00152 Roma - Geom. S. Bianchini, silvio.bianchini@aceaspa.it ed a: - Ing. Giulia Di Fiore - Geom. Marco Esposito, ACEA ATO2 Spa, Direzione Operazioni - Investimenti e Ingegneria della Manutenzione, Patrimonio, Espropri e Servitu' - Via Del Fosso Di Santa Maura, 35 00133 Roma - tel. 06 57992087 – mail: marco.esposito@aceaspa.it

Per l'acquisizione delle cartografie di reti idriche e fognarie presenti nell'area, dovrà essere inoltrata formale richiesta al seguente indirizzo di posta elettronica: sottoservizi.ato2@aceaspa.it

Il Responsabile
(G. Delli Quadri)

Giovanni Delli Quadri