

Regione Lazio

Atti della Giunta Regionale e degli Assessori

Deliberazione 7 febbraio 2023, n. 51

(EL-492) Atto d'Intesa per l'autorizzazione alla costruzione e all'esercizio della rete AT Area Sud di Roma - Regione Lazio - Provincia di Roma - Comuni di Roma, Marino, Ciampino e Pomezia (nuove realizzazioni) - Comuni di Ciampino, Marino, Castel Gandolfo, Albano Laziale e Ariccia (demolizioni). Proponente Terna S.p.A. - Art. 1 del Decreto-Legge 7 febbraio 2002, n.7.

Oggetto: (EL-492) Atto d'Intesa per l'autorizzazione alla costruzione e all'esercizio della rete AT Area Sud di Roma – Regione Lazio – Provincia di Roma – Comuni di Roma, Marino, Ciampino e Pomezia (nuove realizzazioni) – Comuni di Ciampino, Marino, Castel Gandolfo, Albano Laziale e Ariccia (demolizioni). Proponente Terna S.p.A. – Art. 1 del Decreto-Legge 7 febbraio 2002, n.7.

LA GIUNTA REGIONALE

SU PROPOSTA dell'Assessore alla Transizione Ecologica e Trasformazione Digitale (Ambiente e Risorse Naturali, Energia, Agenda Digitale e Investimenti Verdi);

VISTO lo Statuto della Regione Lazio;

VISTA la legge regionale 18 febbraio 2002, n. 6 *“Disciplina del sistema organizzativo della Giunta e del Consiglio e disposizioni relative alla dirigenza ed al personale regionale”* e successive modifiche ed integrazioni;

VISTO il regolamento regionale del 6 settembre 2002, n. 1 *“Regolamento di organizzazione degli uffici e dei servizi della Giunta Regionale”* e successive modifiche;

VISTA la deliberazione di Giunta regionale 5 giugno 2018, n. 272 con la quale è stato conferito l'incarico di Direttore della Direzione regionale Infrastrutture e Mobilità al Dott. Stefano Fermante;

VISTO l'atto di organizzazione n. G09957 del 27/07/2022 recante *“Riorganizzazione delle strutture organizzative di base denominate “Aree” e “Servizi” della Direzione regionale “Infrastrutture e Mobilità”. Attuazione direttiva del Direttore Generale prot. 727435 del 22/07/2022”*, con il quale tra l'altro si dispone l'istituzione dell'Area *“Transizione energetica”*;

VISTO l'atto di organizzazione n. G10128 del 29/07/2022 con il quale è stato conferito all' Ing. Luigi Palestini l'incarico di dirigente dell'Area Transizione Energetica;

VISTA la legge 7 agosto 1990, n. 241 recante: *“Nuove norme sul procedimento amministrativo”* e s.m.i.;

VISTO il decreto Legge 7 febbraio 2002, n. 7, recante *“Misure urgenti per garantire la sicurezza del sistema elettrico nazionale”*, convertito con modificazioni dalla legge 9 aprile 2002, n. 55;

VISTO il decreto Legge 29 agosto 2003 n. 239 convertito, con modificazioni, dalla legge 27 ottobre 2003 n. 290 recante *“Disposizioni urgenti per la sicurezza del sistema elettrico nazionale e per il recupero di potenza di energia elettrica”* che ha previsto l'unificazione della proprietà e della gestione della rete elettrica nazionale di trasmissione;

VISTO il decreto del Presidente del Consiglio regionale del 12 novembre 2022, n. 33 con cui è stato sciolto il Consiglio regionale a seguito delle dimissioni del Presidente della Regione;

ATTESO che ai sensi dell'articolo 45, comma 6, dello Statuto regionale la Giunta dimissionaria resta in carica limitatamente all'ordinaria amministrazione, fino alla proclamazione del Presidente della Regione neoeletto;

VISTA la legge 23 agosto 2004, n. 239 recante *“ Riordino del settore energetico, nonché delega al Governo per il riassetto delle disposizioni vigenti in materia di energia” e s.m.i.”*;

VISTO il decreto legislativo 1° giugno 2011, n. 93 recante: *“ Attuazione delle direttive 2009/72/CE, 2009/73/CE e 2008/92/CE relative a norme comuni per il mercato interno dell’energia elettrica, del gas naturale e una procedura comunitaria sulla trasparenza dei prezzi al consumatore finale industriale di gas e di energia elettrica, nonché l’abrogazione delle direttive 2003/54/CE e 2003/54/CE”*;

ATTESO che l’articolo 1-sexies del decreto legge 239/2003, convertito, con modificazioni, dalla legge 27 ottobre 2003, n. 290, e successive modifiche, prevede che la costruzione e l’esercizio degli elettrodotti facenti parte della rete nazionale di trasporto (RTN) dell’energia elettrica, nonché delle opere connesse, siano soggetti a un’autorizzazione unica rilasciata dal Ministero dell’Ambiente e della Sicurezza Energetica, Dipartimento Energia - Direzione generale per le infrastrutture e la sicurezza - Divisione IV - Infrastrutture energetiche, previa intesa con la Regione interessata dall’opera, a seguito di un procedimento unico, svolto nel rispetto dei principi di semplificazione richiamati nella legge 23 agosto 2004, n. 239 e con le modalità stabilite dalla legge n. 241/1990 e dal D.P.R. 8 giugno 2001, n. 327 e s.m.i.;

PRESO ATTO che la Società Terna S.p.A. (di seguito Proponente), con nota prot. P20210082844 del 18 ottobre 2021, ha presentato alla Direzione Generale per le Infrastrutture e la Sicurezza dei Sistemi Energetici e Geominerari, Divisione V - Regolamentazione delle Infrastrutture Energetiche, Dipartimento Energia e Clima del Ministero della Transizione Ecologica, formale istanza di autorizzazione ai sensi dell’articolo 1-sexies del decreto legge 29 agosto 2003, n. 239, convertito, con modificazioni, dalla legge 27 ottobre 2003, n. 290, e s.m.i., e del T.U. sulle acque e sugli impianti elettrici del 11 dicembre 1933 n. 1775 e successive modificazioni, alla *costruzione e all’esercizio della rete AT Area Sud di Roma - Regione Lazio - Provincia di Roma - Comuni di Roma, Marino, Ciampino e Pomezia (nuove realizzazioni) - Comuni di Ciampino, Marino, Castel Gandolfo, Albano Laziale e Ariccia (demolizioni) - (EL-492)*;

VISTA la nota prot. n. 0033936 del 12 novembre 2021 con cui la Direzione Generale per le Infrastrutture e la Sicurezza dei Sistemi Energetici e Geominerari, Divisione V - Regolamentazione delle Infrastrutture Energetiche, Dipartimento Energia e Clima del Ministero della Transizione Ecologica, ha comunicato l’avvio del procedimento e ha contestualmente indetto la Conferenza di Servizi decisoria in forma semplificata ai sensi degli art. 14-bis della legge n. 241/1990 e s.m.i.;

PRESO ATTO, inoltre che a seguito dei predetti avvisi non sono pervenute osservazioni;

ACCERTATO che risultano pervenuti, presso il Ministero della Transizione Ecologica - Dipartimento Energia - Direzione Generale Infrastrutture e Sicurezza - Divisione IV, i seguenti pareri e comunicazioni:

- con nota prot. 0012038 del 27/06/2022 il Ministero delle Infrastrutture e della Mobilità Sostenibile, ha trasmesso l’esito della conformità urbanistica del Comune di Roma Capitale, trasmesso con nota prot. 108474 del 23 giugno 2022;

- con nota prot. 52604 del 18/11/2021, la Direzione Generale della Prevenzione Sanitaria del Ministero della Salute, in materia di protezione dalle esposizioni ai campi elettrici, magnetici ed elettromagnetici, esprime, per gli aspetti di competenza, assenso alla relativa autorizzazione;
- con nota prot. 17853 del 20/12/2022, il Ministero dell'Interno ha trasmesso il nulla osta alla realizzazione dell'intervento ai soli fini antincendio, del Dipartimento dei Vigili del Fuoco, Soccorso Pubblico e Difesa Civile – Comando Provinciale Vigili del Fuoco di Roma – Ufficio per la Prevenzione Incendi Polo Centrale, prot. 001191 del 07/01/2022;
- con nota prot. n. 2418-P del 18/01/2022 la Soprintendenza Speciale Archeologia Belle Arti e Paesaggio di Roma del Ministero della Cultura, rilascia il nulla osta all'avvio del progetto, a condizione che l'intervento sia seguito con scavo a cielo aperto, e sotto l'assistenza in corso d'opera scientifica di archeologi;
- Con nota prot. n. 533-P del 13/01/2022, la Soprintendenza archeologia, belle arti e paesaggio per l'area Metropolitana di Roma e per la Provincia di Rieti del Ministero della Cultura, comunica che l'opera dovrà essere assoggettata alla procedura di verifica preventiva dell'interesse archeologico, prevista dall'art. 25 del D.Lgs. 50/2016;
- in riscontro, la Società Terna S.p.A. con nota prot. GRUPPO TERNA/P20220026459 del 28/03/2022 ha trasmesso il piano di indagini e ha comunicato che le stesse verranno effettuate prima della realizzazione dell'opera, in fase esecutiva;
- con nota prot. 11347 del 31/05/2022 la Direzione Generale Archeologia, Belle Arti e Paesaggio, Soprintendenza Archeologia, Belle Arti e Paesaggio per l'Area Metropolitana di Roma e per la Provincia di Rieti del Ministero della Cultura, comunica di ritenere adeguato il piano indagini archeologiche proposto per i Comuni di Ciampino e Marino;
- con nota prot. n. 189017 del 16/12/2022 la Direzione Generale per le Attività Territoriali – Divisione XIII – Ispettorato Territoriale Lazio e Abruzzo, Unità Organizzativa III del Ministero dello Sviluppo Economico ha trasmesso parere favorevole all'avvio alla costruzione ed esercizio delle opere previste;
- con nota prot. 7060 del 10/02/2022 il Comando Scuole dell'A.M. / 3^a Regione Aerea, Ufficio Territorio e Patrimonio, Sezione Servitù e Limitazioni dell'Aeronautica Militare ha espresso il parere favorevole alla realizzazione dell'impianto;
- con nota prot. 7838 del 15/02/2022 il Comando Scuole dell'A.M. / 3^a Regione Aerea, Ufficio Territorio e Patrimonio, Sezione Coordinamento del Territorio dell'Aeronautica Militare ha espresso parere favorevole alla realizzazione dell'impianto specifico;
- con nota prot. n. M_D MCAPTL0002294 del 26/01/2022, il Comando Marittimo Centro e Capitale, Ufficio Infrastrutture e Demanio della Marina Militare, comunica che per quanto di competenza, in ordine ai soli interessi della Marina Militare, non si rilevano motivi ostativi alla realizzazione della opera;
- con nota prot. n. M_D MRTLRM0000584 del 20/01/2022, l'ufficio Segreteria Comando del Centro Telecomunicazioni ed Informatica della Marina Militare ha comunicato che, non vi sono elementi tecnici che facciano emergere possibili interferenze sulle reti di telecomunicazioni della Marina Militare;
- con nota prot. n. M_D MGMILRM0006190 del 30/11/2021, l'ufficio Demanio della Direzione del Genio Militare per la Marina Militare, comunica che non si ravvedono elementi ostativi sotto l'aspetto prettamente demaniale alla realizzazione delle opere;
- con nota prot. n. 0007344 del 25/01/2022 (prot. MISE n. 02477 di pari data), l' Ufficio Logistico, Infrastrutture e Servitù Militari del Comando Militare della Capitale,

comunica che per gli aspetti di competenza, nulla osta alla realizzazione dell'opera a condizione che i lavori siano eseguiti in modo conforme alla documentazione presentata;

- con nota prot. n. 427524 del 03/05/2022 l' Area Urbanistica, Copianificazione e Programmazione Negoziata Roma Capitale e Città Metropolitana, Direzione Regionale Politiche Abitative e la Pianificazione Territoriale, Paesistica e Urbanistica della Regione Lazio, comunica l'esito positivo dell'accertamento di conformità urbanistica ai vigenti strumenti urbanistici dei Comuni interessati dall'intervento. Inoltre, fatta salvo l'acquisizione del parere della Soprintendenza Archeologica statale ai sensi dell'art. 42 delle N.T.A. del P.T.P.R, esprime ai fini paesaggistici, ai sensi dell'art. 146, co. 7, del D.lgs. n. 42/2004, parere favorevole con condizioni;
- con nota prot. n. CMRC-2022-0020657 del 31/01/2022, il Dipartimento IV Pianificazione Sviluppo e Governo del Territorio – Servizio 1 Urbanistica e attuazione del PTMG della Città Metropolitana di Roma Capitale, comunica di ritenere l'intervento compatibile con le direttive e prescrizioni del P.T.P.G. Per quanto concerne la viabilità provinciale interessata dall'intervento si raccomanda l'acquisizione del debito nulla-osta rilasciato dal Dipartimento II - Mobilità e Viabilità Servizio 3 "Viabilità zona sud" della Città Metropolitana di Roma Capitale;
- con nota prot. n. CMRC-2022-0059766 del 06/04/2022, il Dipartimento IV Pianificazione Sviluppo e Governo del Territorio – Servizio 2 Geologico Difesa del Suolo – Rischio Idraulico e Territoriale della Città Metropolitana di Roma Capitale, concede l'autorizzazione, con prescrizioni, ai soli fini del R.D.L. n. 3267/23, R.D. n. 1126/26 art. 21, L.R. n. 53/98 art. 9 comma 1 lettera g) punto 3) (Vincolo idrogeologico), ad eseguire, esclusivamente, movimenti terra strettamente necessari per la realizzazione di un collegamento in cavo a 150 kV in semplice terna tra l'esistente Stazione Elettrica di Roma Sud (SE Roma Sud) e l'esistente Cabina Primaria di Ciampino (CP Ciampino) con prescrizioni;
- con nota prot. n. 108474 del 23/06/2022, il Dipartimento Programmazione e Attuazione Urbanistica del Comune di Roma Capitale, comunica che considerato che l'intervento proposto è inerente ad opere interraste che non modificano la destinazione urbanistica delle aree e non interferiscono con i piani attuativi e/o in corso di attuazione, si ritiene l'intervento ammissibile;
- con nota prot. n. 93159 del 01/12/2021, il Dipartimento Tutela Ambientale del Comune di Roma Capitale, comunica che ricorrano i presupposti per l'applicazione in via esclusiva delle norme sovraordinate, ai sensi dell'art.10 comma 13 delle N.T.A. di P.R.G., per cui la Valutazione Ambientale Preliminare non è dovuta;
- con nota prot. n. 3865 del 20/01/2022, il Dipartimento Ciclo dei Rifiuti del Comune di Roma Capitale, comunica che di ritenere che un eventuale impatto acustico dell'opera dovrà essere valutato in fase di realizzazione dell'intervento stesso, pertanto, tale eventuale impatto dovrà essere verificato tramite la presentazione delle istanze di parere di compatibilità acustica-ambientale o di autorizzazione in deroga dei cantieri previsti;
- con nota prot. n. 484/2022 del 18/01/2022, l'Autorità di Bacino Distrettuale dell'Appennino Centrale – Area Difesa del Suolo Esprime parere di compatibilità con prescrizioni di quanto proposto con gli atti di pianificazione di competenza;

- con nota prot. n. 2783/2022 del 01/03/2022, il Consorzio di Bonifica Litorale Nord esprime parere favorevole per quanto di competenza ed ai soli fini idraulici con condizioni. Comunica altresì che il parere si intenderà revocato qualora non si proceda ad iniziare le attività realizzative entro sei mesi dal suo rilascio;
- in riscontro, il Ministero della Transizione Ecologica, con nota prot. n. 9941 del 30/03/2022, ha comunicato al Consorzio, che tale condizionalità temporale risulta non compatibile con la tempistica di autorizzazione e di realizzazione della infrastruttura elettrica in oggetto e pertanto, ha chiesto di valutare una possibile estensione temporale del parere;
- con nota prot. n. 14311 del 26/11/2021, l'Agenzia del Demanio - Direzione Roma Capitale, comunica che il progetto non risulta interessare beni dello Stato gestiti dall'Agenzia del Demanio. In merito ai corpi idrici presenti interessati dall'intervento, dovranno essere acquisiti i pareri ovvero le autorizzazioni amministrative da Città Metropolitana di Roma Capitale, con particolare attenzione alle prescrizioni, eventualmente necessarie, a tutela della pubblica e privata incolumità;
- con nota, GRUPPO TERNA/P20210090613 del 08/11/2021, in merito alla compatibilità dell'opera con la sicurezza delle operazioni aeroportuali e del volo, Terna trasmette la relazione tecnica asseverata attestante l'esclusione dell'istanza dall'iter valutativo ENAC e ENAV;
- con nota prot. n. 1866 del 3/12/2021 del 28/07/2021, RFI Rete Ferroviaria Italiana - Direzione Operativa Infrastrutture, ha comunicato che in relazione al livello degli elaborati progettuali esaminati, non si riscontrano in questa fase elementi ostativi sulla fattibilità delle opere in progetto;
- con nota prot. n. 0644604/22 del 28/10/2022, ACEA AT02 - Direzione Operazioni Investimenti e Servizi per l'Ambiente, ha emesso parere preliminare favorevole al progetto con condizioni;
- in riscontro, la Società Terna S.p.A. con nota 0644604/22 del 28/10/2022, ha comunicato che si impegna a rispettare le condizioni e le indicazioni proposte da Acea AT02;

PRESO ATTO altresì, che il Ministero dell'Ambiente e della Sicurezza Energetica - Dipartimento Energia - Direzione Generale Infrastrutture e Sicurezza - Divisione IV - Infrastrutture energetiche, alla luce dei pareri favorevoli espressi, con nota prot. n. 0044422 del 28 dicembre 2022, acquisita al protocollo regionale con il n. 1339908 di pari data, ha comunicato la conclusione positiva della Conferenza di Servizi, invitando la Regione Lazio, a rilasciare l'Atto di Intesa, previsto dall'articolo 1-sexies del decreto-legge 29 agosto 2003, n. 239 convertito, con modificazioni, dalla legge 27 ottobre 2003 n. 290 e successive modifiche ed integrazioni;

RITENUTO di poter esprimere l'Intesa ai sensi del decreto Legge 7 febbraio 2002, n. 7 convertito con modificazioni dalla legge 09/04/2002 n.55, al fine del rilascio dell'autorizzazione unica prevista dalla vigente normativa, relativa all'istanza presentata dalla Società Terna S.p.A. concernente la *costruzione e l'esercizio della rete AT Area Sud di Roma - Regione Lazio - Provincia di Roma - Comuni di Roma, Marino, Ciampino e Pomezia (nuove realizzazioni) - Comuni di Ciampino, Marino, Castel Gandolfo, Albano Laziale e Ariccia (demolizioni) (EL-492)*;

DATO ATTO che la Società Terna S.p.A. dovrà dare attuazione alle prescrizioni indicate nei pareri acquisiti nel corso dell'istruttoria, e che è fatto salvo ogni eventuale ulteriore parere, autorizzazione, concessione, nulla osta o atto d'assenso secondo quanto disposto dalla normativa vigente;

RITENUTO che la deliberazione rientri tra gli atti dovuti in quanto costituisce adempimento di precisi obblighi normativi, ovvero del decreto Legge 29 agosto 2003 n. 239, convertito con modificazioni dalla Legge 27 ottobre 2003 n. 290 e modificato dall'art. 1, comma 26 della legge 23 agosto 2004 n. 239, in quanto atto necessario al perfezionamento dell'iter autorizzatorio ivi definito;

ATTESO che il presente provvedimento non comporta oneri a carico del bilancio regionale;

DELIBERA

per le motivazioni espresse in premessa, che costituiscono parte integrante e sostanziale della presente deliberazione:

- di esprimere l'Intesa, ai sensi dell'art.1 del decreto Legge 7 febbraio 2002, n. 7 convertito con modificazioni dalla legge 9 aprile 2002, n. 55, al fine del rilascio dell'autorizzazione unica prevista dalla vigente normativa, relativa all'istanza presentata dalla Società Terna S.p.A. concernente la costruzione e l'esercizio della rete AT Area Sud di Roma – Regione Lazio – Provincia di Roma – Comuni di Roma, Marino, Ciampino e Pomezia (nuove realizzazioni) – Comuni di Ciampino, Marino, Castel Gandolfo, Albano Laziale e Ariccia (demolizioni) (EL-492), ai sensi dell'articolo 1-sexies del decreto Legge 29 agosto 2003 n. 239, convertito, con modificazioni, dalla legge 27 ottobre 2003, n. 290, e s.m.i.;
- di dare atto che è fatto salvo ogni eventuale ulteriore parere, autorizzazione, concessione, nulla osta o atto d'assenso secondo quanto disposto dalla normativa vigente.

La Direzione regionale Infrastrutture e Mobilità provvederà a trasmettere copia del presente provvedimento al Ministero dell'Ambiente e della Sicurezza Energetica - Dipartimento Energia - Direzione Generale Infrastrutture e Sicurezza - Divisione IV, per i successivi adempimenti di competenza, nonché, per opportuna conoscenza, ai comuni di Roma, Marino, Ciampino, Pomezia, Castel Gandolfo, Albano Laziale e Ariccia, alla Città Metropolitana di Roma Capitale, ed alla Società Terna S.p.A.

Il presente provvedimento sarà pubblicato sul B.U.R.L. e sul sito web della Regione Lazio.

Avverso il presente provvedimento è ammesso ricorso al Tribunale Amministrativo Regionale o, in alternativa, al Presidente della Repubblica, rispettivamente entro i termini di sessanta e centoventi giorni dalla data di pubblicazione sul Bollettino Ufficiale della Regione Lazio (B.U.R.L.) del presente provvedimento.



Ministero delle Infrastrutture e della Mobilità Sostenibili

DIPARTIMENTO PER LA PROGRAMMAZIONE STRATEGICA I SISTEMI INFRASTRUTTURALI, DI TRASPORTO A RETE,
INFORMATIVI E STATISTICI

Direzione Generale per lo sviluppo del territorio, la pianificazione e i progetti internazionali
Divisione: III^A

Ministero della Transizione Ecologica
Dipartimento Energia
D.G. infrastrutture e sicurezza
Ex Div. V – Regolamentazione delle infrastrutture
energetiche
dgisseg.div05@pec.mise.gov.it

Ministero della Transizione Ecologica
Dipartimento Sviluppo sostenibile
D.G. Valutazioni Ambientali
Ex Divisione IV
VA@pec.mite.gov.it

Ministero delle Infrastrutture e della Mobilità Sostenibili
Direzione Generale per le dighe e le infrastrutture idriche
dg.digheidrel@pec.mit.gov.it

TERNA S.P.A. - DIREZIONE SVILUPPO E PROGETTI
SPECIALI
Gestione Processi Istituzionali - Autorizzazioni e
Concertazione
autorizzazioniconcertazione@pec.terna.it

e, per conoscenza

REGIONE LAZIO - D.R. Politiche Abitative e la
Pianificazione Territoriale, Paesistica e Urbanistica
Urbanistica, Copianificazione e Programmazione Negoziata
Roma Capitale e Città Metropolitana di Roma Capitale
territorio@regione.lazio.legalmail.it

Regione Lazio
D.R. Politiche Abitative e la Pianificazione Territoriale,
Paesistica e Urbanistica, Copianificazione e
Programmazione Negoziata - Roma Capitale e Città
Metropolitana di Roma Capitale
copian_romacapitale@regione.lazio.legalmail.it

Città Metropolitana di Roma Capitale
protocollo@pec.cittametropolitanaroma.gov.it

Città Metropolitana di Roma Capitale
Dipartimento IV – Pianificazione territoriale generale
Servizio 1 - Urbanistica e attuazione PTMG
Servizio 2 – Geologico, difesa del Suolo, rischio idraulico e
territoriale
pianificaterr@pec.cittametropolitanaroma.gov.it

Comune di Roma Capitale
Dipartimento Programmazione e Attuazione Urbanistica
protocollo.urbanistica@pec.comune.roma.it

Regione Lazio
PRESIDENZA
protocollo@regione.lazio.legalmail.it

Regione Lazio
Direzione Regionale Infrastrutture e Mobilità
Area Coordinamento e Monitoraggio delle
Politiche Regionali in materia di energia e Mobilità
(Referente Intesa ai sensi del DL 29 agosto 2003, n. 239)
programmismvilupposostenibile@regione.lazio.legalmail.it

TERNA RETE ITALIA S.P.A.
GPI-SVP-Progettazione per l'Autorizzazione
sviluppoprogetti@pec.terna.it

Oggetto: Richiesta Accertamento di Conformità Urbanistica – art.1-sexies Decreto legge
n. 239/2003, convertito in legge n.290/2003 e s.m.i..

Progetto: costruzione ed esercizio del Riassetto della rete AT Area Sud di Roma – Regione
Lazio – Provincia di Roma – Comuni di Roma, Marino, Ciampino e Pomezia (nuove
realizzazioni) – Comuni di Ciampino, Marino, Castel Gandolfo, Albano Laziale e
Ariccia (demolizioni).
Posizione n. **EL-492**

In riferimento all'intervento in oggetto si trasmette, per i seguiti di competenza,
l'esito dell'accertamento della conformità urbanistica della Regione Lazio, pervenuto alla
scrivente Divisione con nota prot. 108474 del 23 giugno 2022.

IL DIRIGENTE
(Dott.ssa Maria SGARIGLIA)

Firmato digitalmente da

Maria Sgariglia

CN = Maria Sgariglia

C = IT



Ministero della Salute

DIREZIONE GENERALE DELLA PREVENZIONE SANITARIA
Ufficio 4 – Prevenzione del rischio chimico, fisico e biologico e promozione
della salute ambientale, tutela salute e sicurezza nei luoghi di lavoro
Viale Giorgio Ribotta, 5 - 00144 Roma

MINISTERO DELLA TRANSIZIONE ECOLOGICA
Dipartimento per l'Energia e il Clima
D.G. per le infrastrutture e la sicurezza dei sistemi
energetici e geominerari Div. V – Regolamentazione delle
infrastrutture energetiche
Via Molise, 2 - 00187 ROMA
PEC: dgisseg.div05@pec.mise.gov.it

MINISTERO DELLA TRANSIZIONE ECOLOGICA
Dipartimento per l'Energia e il Clima
D.G. per la crescita sostenibile e la qualità dello sviluppo
Divisione IV - Qualità dello sviluppo/Sezione elettrodotti
Viale Cristoforo Colombo 44 - 00147 Roma
PEC: cress@PEC.minambiente.it

SOCIETÀ TERNA RETE ITALIA S.P.A.
Funzione Autorizzazioni e Concertazione
Via Egidio Galbani 70 - 00156 Roma
PEC: autorizzazioniconcertazione@pec.terna.it

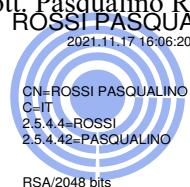
OGGETTO

Autorizzazione, ai sensi dell'articolo 1-sexies del decreto legge 29 agosto 2003, n. 239, convertito, con modificazioni, dalla legge 27 ottobre 2003, n. 290, e s.m.i., alla costruzione ed all'esercizio del Riassetto della rete AT Area Sud di Roma – Regione Lazio – Provincia di Roma – Comuni di Roma, Marino, Ciampino e Pomezia (nuove realizzazioni) – Comuni di Ciampino, Marino, Castel Gandolfo, Albano Laziale e Ariccia (demolizioni).
Posizione n. EL-492

In merito al procedimento in oggetto, esaminata la documentazione tecnica, verificata l'aderenza della variante progettuale ai requisiti della normativa nazionale vigente in materia di protezione dalle esposizioni ai campi elettrici, magnetici ed elettromagnetici, si esprime, per gli aspetti di competenza dello scrivente ufficio, assenso alla relativa autorizzazione.

Referente
D.rssa F.Ena

Il Direttore dell'Ufficio 4
Firmato digitalmente
Dott. Pasqualino Rossi.





Ministero dell'Interno
DIPARTIMENTO DEI VIGILI DEL FUOCO, DEL SOCCORSO PUBBLICO E DELLA DIFESA CIVILE
DIREZIONE CENTRALE PER LA PREVENZIONE E LA SICUREZZA TECNICA
UFFICIO PER LA PREVENZIONE INCENDI E RISCHIO INDUSTRIALE

Al **Ministero dell'Ambiente e della Sicurezza Energetica**
Direzione Generale per le Infrastrutture e la Sicurezza dei
sistemi energetici e geominerari
Divisione V- Regolamentazione delle infrastrutture energetiche
dgisseg.div05@pec.mise.gov.it

OGGETTO: Posizione EL-492. Parere del Ministero dell'Interno

Con riferimento all'oggetto, visto l'allegato parere del Comando dei Vigili del Fuoco di Roma, si comunica, ai soli fini antincendio e per quanto di competenza, il nulla osta alla realizzazione dell'intervento in argomento.

IL DIRETTORE CENTRALE
(MARSELLA)

Documento sottoscritto con firma digitale
MARSELLA
STEFANO
MINISTERO
DELL'INTERNO



Ministero dell'Interno
Dipartimento dei Vigili del Fuoco del Soccorso
Pubblico e della Difesa Civile
COMANDO PROVINCIALE VIGILI DEL FUOCO
ROMA
UFFICIO PREVENZIONE INCENDI
POLO CENTRALE

Terna Rete Italia S.p.A. Sviluppo e Progetti Speciali-
Gestione Processi Amministrativi -Autorizzazioni e
Concertazione - Centro Sud Area Tirrenica
autorizzazioni_econcertazione@pec.terna.it
svilupprogetti@pec.terna.it

Ministero della Transizione Ecologica - Dipartimento Energia e
Clima -Direzione Generale per le Infrastrutture e la Sicurezza dei
Sistemi Energetici e Geominerari - Divisione V
Regolamentazione delle infrastrutture energetiche
dgisseg.div05@pec.mise.gov.it

Ministero della Transizione Ecologica - Dipartimento per la
transizione ecologica e gli investimenti verdi - Direzione Generale
per la Crescita Sostenibile e la Qualità dello Sviluppo
Divisione IV - Qualità dello Sviluppo
cress@pec.minambiente.it

Direzione Centrale Prevenzione e Sicurezza Tecnica - Ufficio per
la prevenzione incendi e rischio industriale
dc.prevenzionest@cert.vigilfuoco.it

Comune di Roma Capitale
Dipartimento Programmazione e Attuazione Urbanistica
protocollo.urbanistica@pec.comune.roma.it

Comuni di Pomezia, Marino, Ciampino, Castel Gandolfo, Albano
Laziale, Ariccia

Via Genova, 3/a - 00184 Roma

polocentrale.roma@cert.vigilfuoco.it

PARERE AI SENSI DELLA LETTERA CIRCOLARE DCPREV N° 3300 DEL 06.03.2019	
Istanza	Prot. n° 81679 del 26.11.2021
Ditta	Terna Rete Italia S.p.A.
Posizione	EL 492
N° pratica	79007
Attività	Riassetto Rete AT Area Sud di Roma
Comuni	Roma, Pomezia, Marino, Ciampino, Castel Gandolfo, Albano Laziale, Ariccia
Progettista	Ing. Luca Simeone

Dal procedimento di verifica e controllo, effettuato in conformità di quanto previsto dal comma 1 dell'art. 87 del Regolamento di servizio del Corpo nazionale dei vigili del fuoco (DPR 64/2012), è risultato che il progetto allegato all'istanza indicata in oggetto è conforme alla normativa ed ai criteri tecnici di prevenzione incendi.

Il Responsabile della verifica e controllo
(DVD Roberto EMMANUELE)
(documento firmato digitalmente ai sensi di legge)

Visto il parere espresso dal responsabile della verifica e controllo dell'attuazione delle norme di prevenzione incendi si comunica che il progetto all'istanza indicata in oggetto è conforme alla normativa ed ai criteri tecnici di prevenzione incendi.

Avverso il presente provvedimento è ammesso ricorso giurisdizionale al Tribunale amministrativo regionale o, in alternativa, ricorso straordinario al Presidente della Repubblica, nei termini di legge.

Il Delegato alla firma
(DVD Francesco SCARITO)
(documento firmato digitalmente ai sensi di legge)



Ministero della cultura

SOPRINTENDENZA SPECIALE ARCHEOLOGIA
BELLE ARTI E PAESAGGIO DI ROMA

mise.AOO_ENE.REGISTRO UFFICIALE.I.0001573.18-01-2022

Roma

MINISTERO DELLA TRANSIZIONE ECOLOGICA
Dipartimento Energia D.G. infrastrutture e sicurezza
Div. V – Regolamentazione delle infrastrutture
energetiche Via Molise, 2 - 00187 ROMA PEC:
dgisseg.div05@pec.mise.gov.it

MINISTERO DELLA TRANSIZIONE ECOLOGICA
Ex D.G. per la crescita sostenibile e la qualità dello
sviluppo Ex Divisione IV - Qualità dello
sviluppo/Sezione elettrodotti Viale Cristoforo Colombo
44 - 00147 Roma PEC: cress@pec.minambiente.it

E pc
Referente per la Società Terna S.p.A. Gestione Processi
Amministrativi – Autorizzazioni e Concertazione
Centro Sud Area Tirrenica Via Egidio Galbani, 70 –
00156 Roma PEC:
autorizzazioneconcertazione@pec.terna.it

Oggetto: Roma Terna S.p.A - Protocollo nr: 33936 - del 12/11/2021 - AOO_ENE - AOO_Energia (EL-492).
- Autorizzazione ex articolo 1-sexies D.L. n. 239/2003 alla costruzione ed all'esercizio del Riassetto della rete AT
Area Sud di Roma - Avvio del procedimento e indizione della Conferenza dei Servizi

Proponente: Terna

Responsabile del Procedimento: Ministero della Transizione Ecologica Dipartimento Energia D.G.
infrastrutture e sicurezza Div. V – Regolamentazione delle infrastrutture energetiche

In relazione alla richiesta di nulla osta di cui all'oggetto, esaminati i tracciati e gli elaborati tecnici allegati, vista il documento di verifica dell'impatto archeologico (DLgs 50/2016, art. 25) visto che l'area deve essere considerata ad elevato potenziale archeologico, questa Soprintendenza rilascia il nulla osta all'avvio del progetto a condizione che l'intervento sia seguito con scavo a cielo aperto e sotto l'assistenza in corso d'opera scientifica di archeologi da parte di professionisti, prescelti tra quelli in possesso dei requisiti previsti dalla I o II fascia dell'Elenco Nazionale degli Archeologi così come stabilito dalla L. 110 del 22/07/2014 e dal D.M. 244 del 20/05/2019 e dovrà obbligatoriamente prendere contatti diretti con questo Ufficio, prima dell'inizio dei lavori, per visionare la documentazione relativa ai ritrovamenti archeologici avvenuti in zona, e che gli oneri saranno a carico di codesta Società che opererà secondo le direttive di questa Soprintendenza.

Lo scavo, condotto sotto la Direzione Scientifica di questo ufficio da concordarsi nei tempi e nei modi secondo quanto previsto dalla normativa vigente (DLgs 50/2016, art. 25 e N.T.A. di P.R.G. del Comune di Roma, art. 16 comma 8).

In caso di ritrovamenti archeologici, si potrà determinare la necessità di ampliare l'indagine e di esaurire lo scavo del contesto individuato, secondo le indicazioni del Funzionario competente, al fine di comprendere e tutelare il bene archeologico rinvenuto. Il ricovero temporaneo dei materiali è a carico del committente cos' come il trasporto degli stessi nei depositi di questa Soprintendenza, successivamente individuati.

L'intervento dovrà comprendere adeguata documentazione delle indagini eseguite, anche nel caso non vi siano ritrovamenti archeologici, completa di relazione di scavo, schede US, documentazione grafica georeferita al sistema cartografico piano nazionale Gauss-Boaga/fuso est e all'immissione dei dati nel sistema



SOPRINTENDENZA SPECIALE ARCHEOLOGIA BELLE ARTI E PAESAGGIO DI ROMA

Piazza dei Cinquecento 67- 06480201

PEC: mbac-ss-abap-rm@mailcert.beniculturali.it

PEO: ss-abap-rm@beniculturali.it



Ministero della cultura

SOPRINTENDENZA SPECIALE ARCHEOLOGIA
BELLE ARTI E PAESAGGIO DI ROMA

SITAR della Soprintendenza, prodotta secondo gli standard stabiliti da questo Ufficio (<https://www.archeositarproject.it/manuale-uso/linee-guida/>)

Si fa presente fin da ora che, in caso di ritrovamenti archeologici soggetti alla normativa vigente (D. Lgs. 2004/42 art. 90), dovrà essere inoltrata immediata segnalazione all'Autorità competente e potrà determinarsi l'esigenza di modificare anche in modo sostanziale le modalità di scavo e/o il percorso delle opere.

La presente nota autorizzativa deve essere disponibile in cantiere, così come il piano di sicurezza.

Considerato che di norma gli scavi archeologici, per quanto riguarda la sicurezza del cantiere, rientrano nelle norme previste dal D. Lgs. 81/2008, si richiama il committente circa gli obblighi derivanti dalle disposizioni di legge in materia.

Si resta in attesa della comunicazione, almeno 10 giorni prima, dell'inizio dei lavori.

Il Responsabile del Procedimento

Dott.ssa Angelina De Laurenzi

IL SOPRINTENDENTE SPECIALE

Dott.ssa Daniela Porro



SOPRINTENDENZA SPECIALE ARCHEOLOGIA BELLE ARTI E PAESAGGIO DI ROMA

Piazza dei Cinquecento 67- 06480201

PEC: mbac-ss-abap-rm@mailcert.beniculturali.it

PEO: ss-abap-rm@beniculturali.it



Ministero della Cultura

DIREZIONE GENERALE ARCHEOLOGIA, BELLE ARTI E PAESAGGIO
SOPRINTENDENZA ARCHEOLOGIA, BELLE ARTI E PAESAGGIO PER L'AREA METROPOLITANA DI
ROMA, E PER LA PROVINCIA DI RIETI

MINISTERO DELLA TRANSIZIONE ECOLOGICA
Dipartimento Energia e Clima
D.G. per le infrastrutture e la sicurezza dei sistemi energetici e geominerari
Div. V – Regolamentazione delle infrastrutture energetiche
dgisseg.div05@pec.mise.gov.it

MINISTERO DELLA TRANSIZIONE ECOLOGICA
Dipartimento per la transizione ecologica e gli investimenti verdi
D.G. per la crescita sostenibile e la qualità dello sviluppo
Divisione IV - Qualità dello sviluppo/Sezione elettrodotti
cress@pec.minambiente.it

Referente per la Società Terna S.p.A. Terna
Rete Italia S.p.A. Sviluppo e Progetti Speciali
Progettazione per Autorizzazione
autorizzazioneconcertazione@pec.terna.it
Dott.ssa Chiara Pietraggi
chiara.pietraggi@terna.it

OGGETTO: Comuni di Roma, Marino, Ciampino e Pomezia (nuove realizzazioni) – Comuni di Ciampino, Marino, Castel Gandolfo, Albano Laziale e Ariccia (demolizioni)
Progetto denominato “Interventi per il collegamento mediante cavi interrati a 150 KV “SE Roma Est – Terna S.p.A **Posizione n. EL-492**
Indizione Conferenza di servizi
Prescrizioni ai sensi dell’art. 25 del D.Lgs. 50/2016 (archeologia preventiva)

In riferimento alla convocazione della Conferenza dei Servizi in oggetto **Posizione n. EL-492**, acquisita agli atti della Scrivente al prot. SABAP-MET-RM 17159-A del 12.11.2021, si comunica quanto segue:

- tenuto conto della natura pubblica del committente e del carattere di pubblica utilità dell’opera in oggetto;
- considerato quanto prescritto dall’art. 28, co. 4 del D.Lgs. 42/2004 e successive integrazioni e modifiche e dall’art. 25 del D.Lgs. 50/2016 (Attuazione delle direttive 2014/23/UE, 2014/24/UE e 2014/25/UE sull’aggiudicazione dei contratti di concessione, sugli appalti pubblici e sulle procedure d’appalto degli enti erogatori nei settori dell’acqua, dell’energia, dei trasporti e dei servizi postali, nonché per il riordino della disciplina vigente in materia di contratti pubblici relativi a lavori, servizi e forniture);
- esaminato il progetto dell’opera e i documenti allegati;
- considerata la Relazione archeologica preliminare prodotta dal committente e trasmessa ai sensi dell’art. 25 D.Lgs. 50/2016 a firma della Dott.ssa Ilaria Serchia comprensiva della valutazione del rischio archeologico (alto/medio/basso) nelle aree interessate dal progetto, come meglio indicato nelle planimetrie allegata e acquisite;



MINISTERO
DELLA
CULTURA

sabap-met-rm@beniculturali.it

mbac-sabap-met-rm@mailcert.beniculturali.it

Palazzo Patrizi Clementi, via Cavalletti n° 2, 00186 ROMA
Tel. 0667233002-3



Ministero della Cultura

DIREZIONE GENERALE ARCHEOLOGIA, BELLE ARTI E PAESAGGIO

SOPRINTENDENZA ARCHEOLOGIA, BELLE ARTI E PAESAGGIO PER L'AREA METROPOLITANA DI
ROMA, E PER LA PROVINCIA DI RIETI

- considerato che l'opera in progetto attraversa una estesa fascia territoriale caratterizzata dalla diffusa presenza di contesti archeologici noti in letteratura e dalla ricerca recente, come anche specificato nella Relazione archeologica preliminare e durante l'incontro congiunto tenutosi presso gli Uffici della Scrivente in data 29.11.2021;

Considerato che molti settori interessati dal progetto ricadono, come rappresentato dal P.T.P.R. Tav. B, in aree che si qualificano come bene di notevole interesse pubblico tutelato ai sensi del Codice dei Beni Culturali e del Paesaggio-D.Lgs. 42/2004 e ss.mm.ii, artt. 134, co. 1, lett. a, e art. 136, co. 1, lett. a e c, nonché nello specifico in aree che si qualificano di interesse archeologico ai sensi dell'art. 142, co. 1, lett. m del medesimo D.Lgs. 42/2004; visto inoltre quanto graficizzato nel P.T.P.R. Tav. C tutto ciò premesso il parere di questo Ufficio è subordinato alle seguenti prescrizioni:

- l'opera dovrà essere assoggettata alla procedura della verifica preventiva dell'interesse archeologico, prevista dall'art. 25 del D.Lgs. 50/2016.

Ai sensi dell'art. 25, c. 8, saranno eseguite indagini archeologiche preventive, consistenti in trincee eseguite con mezzo meccanico a benna liscia fino al raggiungimento del livello sterile, la cui localizzazione ed estensione saranno da concordare con la Scrivente previo sopralluogo sul posto.

I sondaggi archeologici saranno tali da assicurare un'adeguata campionatura dell'area interessata dai lavori e da permettere di valutare la presenza, la consistenza e la profondità degli eventuali depositi archeologici.

Come previsto dal medesimo art. 25 del D.Lgs. 50/2016, qualora all'esito delle indagini preventive emergano elementi archeologicamente significativi, si procederà all'esecuzione di sondaggi e scavi in estensione, a seguito dei quali potranno rendersi necessarie modifiche anche sostanziali del progetto.

Gli archeologi incaricati opereranno sotto la direzione scientifica di questa Soprintendenza e dovranno mettersi in contatto con i Funzionari territorialmente competenti (Dott.ssa Gabriella Serio, e-mail: gabriella.serio@beniculturali.it, per i comuni di Ciampino, Marino, e Ariccia; Dott. Francesca Licordari, e-mail: francesca.licordari@beniculturali.it, per il comune di Pomezia; Dott.ssa Maria Teresa Moroni, email mariateresa.moroni@beniculturali.it, per il comune di Albano Laziale; Dott.ssa Gemma Carafa Jacobini, email gemma.carafajacobini@beniculturali.it, per il comune di Castel Gandolfo.

I Funzionari archeologi

Dott.ssa Gabriella Serio

Dott.ssa Maria Teresa Moroni

Dott.ssa Gemma Carafa Jacobini

Dott.ssa Francesca Licordari

IL SOPRINTENDENTE

Arch. Lisa Lambusier



sabap-met-rm@beniculturali.it

mbac-sabap-met-rm@mailcert.beniculturali.it

Palazzo Patrizi Clementi, via Cavalletti n° 2, 00186 ROMA

Tel. 0667233002-3



INVIO MEZZO PEC

Spett.le

**Soprintendenza Archeologia Belle Arti e
Paesaggio per l'area metropolitana di Roma e per
la provincia di Rieti**
 Palazzo Patrizi Clementi, via Cavalletti n° 2
 00186 ROMA
 PEO: sabap-met.rm@beniculturali.it
 PEC: mbac-sabap-met-rm@mailcert.beniculturali.it

Alla c.a. del Funzionario territorialmente
competente:
 Dott.ssa Gabriella Serio
 PEO: gabriella.serio@beniculturali.it

e p. c. Funzionario Comune di Pomezia:
 - Francesca Licordari
 PEO: francesca.licordari@beniculturali.it

Funzionario Comune di Albano Laziale:
 - Mari Teresa Moroni
 PEO: mariateresa.moroni@beniculturali.it

Funzionario Comune di Castelgandolfo:
 - Gemma Carafa Jacobini
 PEO: gemma.carafajacobini@beniculturali.it

MINISTERO DELLA TRANSIZIONE ECOLOGICA
 Dipartimento energia (DiE)
 Direzione generale infrastrutture e sicurezza (IS)
 Divisione IV – Infrastrutture Energetiche
 PEC: IS@pec.mite.gov.it

OGGETTO: **EL-492 – Riassetto rete AT area sud di Roma**
 Trasmissione della Relazione “Criteri di progettazione delle indagini
 archeologiche”

Con riferimento all'intervento in oggetto è stata depositata istanza di autorizzazione con nota prot. n. TERNA/P20210082844 in data 18/10/2021 e indetta la conferenza di servizi semplificata da parte del Ministero della Transizione Ecologica con nota prot. n. 33936 del 12/11/2021.

Con nota prot. n. 0000533-P del 13/01/2021 (Prot. n. TERNA/A20220003578-18/01/2022) la Soprintendenza dei Beni Archeologici e del Paesaggio comunica che l'emissione del parere è subordinata alle seguenti prescrizioni:

“[...] l’opera dovrà essere assoggettata alla procedura della verifica preventiva dell’interesse Archeologico prevista dall’art.25 del D. Lgs 50/2016).

Ai sensi dell’art. 25 c. 8, saranno eseguite indagini archeologiche preventive, consistenti in trincee eseguite con mezzo meccanico a benna liscia fino al raggiungimento del livello sterile, la cui localizzazione ed estensione saranno da concordare con la Scrivente previo sopralluogo sul posto [...].”

Con la presente, quindi, si trasmette la documentazione denominata “Criteri di progettazione delle indagini archeologiche”. Tale elaborato è stato prodotto in ottemperanza alle prescrizioni riportate nella succitata nota e secondo le indicazioni fornite dai funzionari territorialmente competenti in occasione di sopralluoghi e incontri congiunti. Le indagini verranno effettuate prima della realizzazione dell’opera, in fase esecutiva, e comunicate alla Soprintendenza con il necessario anticipo a valle della chiusura del procedimento autorizzativo.

Si specifica, infine, che:

- i comuni interessati dalle indagini sono Marino e Ciampino;
- all’interno dei territori comunali di Albano Laziale e Castel Gandolfo è prevista la sola demolizione di opere già esistenti;
- i tratti lungo i confini comunali di Ariccia e Pomezia sono sotto la competenza territoriale del Comune di Roma.

Nel rimanere a disposizione per ogni eventuale chiarimento, si inviano distinti saluti.

**Autorizzazioni e Concertazione
Il Responsabile
Pietro Vicentini**

**Firmato
digitalmente da
Pietro
Vicentini**

Allegato:
RGER17001B2354145.pdf

e-mail =
pietro.vicentini@terna.it
Data e ora della firma:
28/03/2022 15:17:09



Ministero della cultura

DIREZIONE GENERALE ARCHEOLOGIA, BELLE ARTI E PAESAGGIO

SOPRINTENDENZA ARCHEOLOGIA, BELLE ARTI E PAESAGGIO
PER L'AREA METROPOLITANA DI ROMA E PER LA PROVINCIA DI RIETI

S TERNA S.p.A.
autorizzazioneconcertazione@pec.terna.it

E.p.c. Ministero della Transizione Ecologica
Dipartimento energia (DiE)
Direzione generale infrastrutture e sicurezza (IS)
Divisione IV – Infrastrutture Energetiche
IS@pec.mite.gov.it

*Risposta a PEC pervenuta in data 28-03-2022 (ns. prot. n. 6411-
A del 29-03-2022 e Class. 34.43.01/3.23.278/2021)*

Oggetto: Comuni di Ciampino, Marino, Castel Gandolfo, Albano Laziale (RM). Progetto denominato “Interventi per il collegamento mediante cavi interrati a 150 KV “SE Roma Est – Terna S.p.A **Posizione n. EL-492**
Recepimento piano saggi di scavo prescritti ai sensi dell’art. 25 del D.Lgs. 50/2016 (archeologia preventiva) – comunicazioni.

In riferimento all’intervento in oggetto, esaminato il piano indagini archeologiche proposto da codesta Società per i Comuni di Ciampino e Marino, lo si ritiene adeguato e confacente agli obiettivi della tutela del patrimonio archeologico, affidata dalla Normativa a questa Soprintendenza. Esso dovrà essere eseguito preventivamente alle operazioni di impianto cantiere per la realizzazione dell’opera per cura di società in possesso dei requisiti di Legge in tema di esecuzione scavi archeologici (OS 25), mentre la successiva fase di scavo dei cavidotti potrà essere affidata ad altro operatore, sempre prevedendo il monitoraggio costante da parte di professionista archeologo qualificato operante sotto la Direzione scientifica di questo Ufficio. Resta inteso tuttavia che eventuali rinvenimenti nella fase preventiva potranno dare luogo alla ridefinizione in alcuni tratti del progetto.

In riferimento all’intervento di demolizione dell’esistente elettrodotto a 60 kV “CP Ciampino – CP Albano”, per assistere alla demolizione dei plinti di fondazione dei pali da rimuoversi, come per ogni altro movimento terra e modellazione dei sedimi originati dalla realizzazione del progetto di cui trattasi, si richiede infine di volere incaricare operatore archeologo qualificato, di cui questo Ufficio dovrà approvare il *curriculum vitae*. Il professionista archeologo incaricato per le diverse operazioni in progetto dovrà mantenersi in costante contatto con il Funzionario di zona.

I FUNZIONARI ARCHEOLOGI

(DOTT. ALESSANDRO BETORI) *Alessandro Betori*

(Dott.ssa GEMMA CARAFA JACOBINI) *Gemma Carafa Jacobini*

(Dott.ssa MARIA TERESA MORONI) *Maria Teresa Moroni*

IL SOPRINTENDENTE
Arch. Lisa Lambusier

Firmato digitalmente da
LISA LAMBUSIER
O=MIC
C=IT

DOCUMENTO ORIGINALE SOTTOSCRITTO CON FIRMA DIGITALE AI SENSI DELL’ART. 24 DEL D. LGS. N. 82
DEL 07/03/2005



SOPRINTENDENZA ARCHEOLOGIA, BELLE ARTI E PAESAGGIO PER L'AREA METROPOLITANA DI ROMA E PER LA PROVINCIA DI RIETI

Palazzo Patrizi Clementi – Via Cavalletti, 2 – 00186 Roma – Tel. 0667233002/3

PEC: mbac-sabap-met-rm@mailcert.beniculturali.it

PEO: sabap-met-rm@beniculturali.it



Ministero dello Sviluppo Economico

DIREZIONE GENERALE PER LE ATTIVITÀ TERRITORIALI
Divisione XIII - Ispettorato Territoriale Lazio e Abruzzo
Unità Organizzativa III

Ministero dello Sviluppo Economico
Direzione Generale per le Attività Territoriali
Div. XIII - Ispettorato Territoriale Lazio e Abruzzo

Prot. ITLA/III/SP_____

All. 1

Alla TERNA S.P.A.
Gestione Processi Amministrativi
Autorizzazioni e Concertazione
Centro Sud Area Tirrenica
autorizzazionieconcertazione@pec.terna.it

Al Ministero della Transizione Ecologica
Dipartimento Energia
D. G. infrastrutture e sicurezza
Divisione V – Regolamentazione delle
infrastrutture energetiche
dgisseg.div05@pec.mise.gov.it

Al Ministero della Transizione Ecologica
Ex D.G. per la crescita sostenibile e
la qualità dello sviluppo
Ex Divisione IV – Qualità dello sviluppo/
Sezione elettrodotti
cress@pec.minambiente.it

E, per conoscenza

Alla Unità Organizzativa I - Ufficio Contabilità

Oggetto: Trasmissione Parere Favorevole all'avvio alla costruzione ed esercizio.

Autorizzazione, ai sensi dell'articolo 1-sexies del decreto legge 29 agosto 2003, n. 239, convertito, con modificazioni, dalla legge 27 ottobre 2003, n. 290, e s.m.i., alla costruzione ed all'esercizio del Riassetto della rete AT Area Sud di Roma – Regione Lazio – Provincia di Roma – Comuni di Roma, Marino, Ciampino e Pomezia (nuove realizzazioni) – Comuni di Ciampino, Marino, Castel Gandolfo, Albano Laziale e Ariccia (demolizioni). Posizione n. **EL-492**

Società: TERNA S.P.A.

Pratica: ITLA/RM/21/25 - (1019/AT/RM)

Si fa riferimento alla nota in oggetto prot. 0033936 del 12/11/2021 inerente il rilascio dell'autorizzazione da parte della Direzione Generale Infrastrutture e Sicurezza, Ex Divisione V - Regolamentazione delle infrastrutture energetiche, del Ministero della Transizione Ecologica.


Nel rappresentare che questo Ispettorato non potrà essere presente alle riunioni della prevista Conferenza di Servizi, vista la “Dichiarazione d’impegno” redatta dalla società Terna Rete Italia SpA, si trasmette (**Al. 1**) il Parere Favorevole all’avvio alla costruzione ed esercizio delle opere descritte in oggetto.

Si fa presente infine che, ai sensi del D.M. 15/02/2006 del Ministero delle Comunicazioni, la Società Terna Rete Italia SpA dovrà effettuare per le spese di istruttoria, un versamento di euro **336,00** (euro trecentotrentasei/00), sul c/c postale n. 71935720 - IBAN: IT92 E 07601 145000000 71935720, intestato alla Tesoreria Provinciale dello Stato - Sez. di Viterbo - conto terzi - Ministero Sviluppo Economico - Dipartimento delle Comunicazioni, Capitolo 2569/03 capo XVIII art. 3 del Bilancio dello Stato, indicando nella causale l’impianto da realizzare ed il numero di pratica riportato nell’oggetto della presente. La ricevuta del suddetto versamento, dovrà poi essere inviata in originale a questo Ispettorato.

Tale suddetta somma non tiene conto delle spese sostenute dall’Ispettorato per l’espletamento di eventuali verifiche sugli impianti, che potranno comunque essere oggetto di rivalsa.

Si resta in attesa di riscontro.

p. Il Dirigente dell’Ispettorato



Documento sottoscritto con firma digitale ex
D.lgs. n. 82/05 e s.m.i.

MAURO DE FORTUNATO
16 dic 2021 10:21



Ministero dello Sviluppo Economico

DIREZIONE GENERALE PER LE ATTIVITÀ TERRITORIALI
Divisione XIII - Ispettorato Territoriale Lazio e Abruzzo
Unità Organizzativa III

PARERE FAVOREVOLE ALL'AVVIO ALLA COSTRUZIONE ED ESERCIZIO

OGGETTO: Parere favorevole all'avvio alla costruzione ed all'esercizio del Riassetto della rete AT Area Sud di Roma – Regione Lazio – Provincia di Roma – Comuni di Roma, Marino, Ciampino e Pomezia (nuove realizzazioni) – Comuni di Ciampino, Marino, Castel Gandolfo, Albano Laziale e Ariccia (demolizioni). Posizione n. **EL-492**.

Società: TERNIA S.P.A.

Pratica: ITLA/RM/21/25 - (1019/AT/RM).

Con riferimento alla “Dichiarazione D’impegno” del 17/11/2021, con la quale la Società Terna Rete Italia SpA si impegna a realizzare le opere in questione secondo la normativa vigente, nonché a rispettare tutte le altre prescrizioni indicate nella stessa dichiarazione e sulla base di quanto disciplinato dalla “procedura per il rilascio dei consensi relativi agli elettrodotti di 3^a classe”, di cui alla circolare del Ministero delle Comunicazioni del 04/10/2007 n. 70820, **con la presente si rilascia il parere favorevole per la realizzazione di quanto richiesto, come descritto in oggetto.**

Lo scrivente Ispettorato rimane, pertanto, in attesa di ricevere da parte della suddetta Società Elettrica il progetto esecutivo delle opere con riportate le eventuali interferenze geometriche e la relazione di calcolo delle forze elettromotrici indotte con impianti della Rete Pubblica di Comunicazione delle varie Società autorizzate, al fine di avviare il procedimento di rilascio del Nulla osta di competenza e, al termine dei lavori, la relativa comunicazione per poter permettere ai funzionari preposti la prevista verifica tecnica.

Sarà cura dei Responsabili del Ministero verificare il rispetto, da parte della Società Terna Rete Italia SpA, di tutte le prescrizioni previste nella citata dichiarazione d’impegno e a rilasciare a codesta società il conclusivo attestato di conformità dell’opera elettrica con le modalità previste nella procedura sopracitata.

p. Il Dirigente Dell’Ispettorato


Documento sottoscritto con firma digitale ex
D.lgs. n. 82/05 e s.m.l.

MAURO DE FORTUNATO
16 dic 2021 10:21



AERONAUTICA MILITARE
Comando Scuole dell'A.M. / 3^a Regione Aerea
Ufficio Territorio e Patrimonio
Sezione Servitù e Limitazioni

Punto di contatto:

Serg. Magg. Capo Q.S.
LOPARCO
Tel. 0805418422

Pratica: **I3B.21.1221**

A Ministero della Transizione Ecologica
Dipartimento Energia
Direzione Generale Infrastrutture e Sicurezza
Div. V – Regolamentazione Infrastrutture Energetiche
dgisseg.div05@pec.mise.gov.it

Oggetto: Roma, Marino (RM), Ciampino (RM), Pomezia (RM), Castel Gandolfo (RM), Albano Laziale (RM) e Ariccia (RM) - Terna Rete Italia S.p.A. - Procedimento: nuovo elettrodotto in cavo interrato a 150 kV tra l'esistente stazione elettrica di Roma Sud e l'esistente cabina primaria di Ciampino (Posizione n. **EL-492**).

e, per conoscenza:

Ministero della Transizione Ecologica – ex Div. IV
Terna Rete Italia S.p.A. – Centro Sud Area Tirrenica

cress@pec.minambiente.it
autorizzazioneconcertazione@pec.terna.it

Riferimento: a) foglio n. 33936 del 12.11.2021;
b) foglio n. 146/394/4422 del 09.08.2000.

1. In esito a quanto richiesto con il foglio in riferimento “a”, concernente il progetto di collegamento tra stazioni elettriche mediante cavi interrati a 150 kV, verificato che l'intervento non interferisce con compendi militari dell'A.M. né con vincoli eventualmente imposti a loro tutela, si esprime il parere favorevole dello scrivente Comando territoriale dell'A.M. alla realizzazione di quanto in oggetto, ai sensi dell'art. 334, comma 1, del D. Lgs. 66/2010.
2. Nondimeno, si coglie l'occasione per rammentare che la costituzione/demolizione di ostacoli alla navigazione aerea o le variazioni dimensionali di ostacoli esistenti determinano la necessità che siano rispettate le prescrizioni della circolare in “b” dello Stato Maggiore della Difesa, relativa alla segnaletica e rappresentazione cartografica degli ostacoli, comunicandone le caratteristiche al C.I.G.A. dell'A.M. all'indirizzo di posta elettronica certificata aerogeo@postacert.difesa.it almeno 30 giorni prima dell'avvio dei lavori.

d'ordine

Il Capo Ufficio f.f.

(T. Col. G.A.r.n. DI GENNARO ing. Roberto)



Aeronautica Militare
COMANDO SCUOLE A.M./3ª REGIONE AEREA
Ufficio Territorio e Patrimonio
 Sezione Coordinamento del Territorio

Bari,

P.d.C.: Funz. Amm.vo Gerardo MARUCA - Tel. 0805418433

PEI personale: gerardo.maruca@persociv.difesa.itPEI EdO: aeroscuoleaeroregione3.utp@aeronautica.difesa.it

13B	21	1221	447L
-----	----	------	------

A MINISTERO DELLA TRANSIZIONE ECOLOGICA
 Dipartimento Energia
 D.G. Infrastrutture e Sicurezza
 Divisione V – Regolamentazione delle infrastrutture energetiche
 Pec: (dgisseg.div05@pec.mise.gov.it)

= ROMA =

A MINISTERO DELLA TRANSIZIONE ECOLOGICA
 Ex D.G. per la crescita sostenibile e la qualità dello sviluppo
 Ex Divisione IV - Qualità dello sviluppo/Sezione elettrodotti
 Pec: (cress@pec.minambiente.it)

= ROMA =

OGGETTO: *TERNA S.p.A. - Autorizzazione, ai sensi dell'articolo 1-sexies del decreto legge 29 agosto 2003, n. 239, convertito, con modificazioni, dalla legge 27 ottobre 2003, n. 290, e s.m.i., alla costruzione ed all'esercizio del Riassetto della rete AT Area Sud di Roma – Regione Lazio – Provincia di Roma – Comuni di Roma, Marino, Ciampino e Pomezia (nuove realizzazioni) – Comuni di Ciampino, Marino, Castel Gandolfo, Albano Laziale e Ariccia (demolizioni). Posizione n. EL-492. Parere Interforze Ministero Difesa art. 334 del D.Lgs. 15/03/2010 nr. 66.*

E. PER CONOSCENZA:**COMANDO MILITARE DELLA CAPITALE** – SM – Uff. Log., Infr. e Serv. Mil. = ROMA =**COMANDO MARITTIMO CENTRO e CAPITALE** – Ufficio Infrastrutture e Demanio = ROMA =**TERNA RETE ITALIA S.P.A.** - Centro Sud Area Tirrenica (autorizzazioniconcertazione@pec.terna.it)

Riferimento: a. fgl. prot. n. 0033936 12/11/2021 del Ministero della Transizione Ecologica;
 b. fgl. prot. n. M_D E24476 0007344 25/01/2022 del Comando Militare della Capitale;
 b. fgl. prot. n. M_D MCAPTL 0002294 26/01/2022 del Comando Marittimo Centro e Capitale;

Seguito: fgl. prot. n. M_D ABA001 0007060 10/02/2022.

In merito al procedimento amministrativo indicato in oggetto, il Presidente del Comitato Misto Paritetico della Regione Puglia, designato dallo Stato Maggiore Difesa quale rappresentante ad esprimere in modo vincolante, anche per le opere ricadenti nel territorio della Regione Lazio, la volontà dell'Amministrazione Difesa e a concedere, quindi, il relativo Nulla Osta Militare Interforze ai sensi dell'art. 334 del D.Lgs. n. 66/2010,

PREMESSO CHE:

con la lettera in riferimento a. il Ministero della Transizione Ecologica ha fornito comunicazione di avvio del procedimento e di indizione della Conferenza di Servizi semplificata per l'autorizzazione dell'opera indicata in oggetto, rendendo contestualmente disponibile la relativa documentazione progettuale;

CONSIDERATO CHE:

- *il Comando Militare della Capitale dell'Esercito Italiano, con il foglio in riferimento c., ha fornito il proprio nulla osta alla realizzazione dell'opera;*

- *il Comando Marittimo Centro e Capitale della Marina Militare, con la lettera in riferimento b., ha comunicato il proprio nulla osta alla realizzazione della menzionata opera;*
- *questo Comando Territoriale, con il foglio cui si fa seguito, ha espresso il parere favorevole dell'Aeronautica Militare alla realizzazione di quanto in oggetto, evidenziando, nel contempo, talune indicazioni in materia di ostacoli alla navigazione aerea;*

ESPRIME PARERE FAVOREVOLE

ai sensi e per gli effetti dell'art. 334 del D.Lgs. 15 marzo 2010, n. 66, alla realizzazione dell'impianto specificato in oggetto.

Al riguardo, si coglie l'occasione per rammentare che la costituzione/demolizione di ostacoli alla navigazione aerea o le variazioni dimensionali di ostacoli esistenti determinano la necessità che siano rispettate le prescrizioni della circolare in "b" dello Stato Maggiore della Difesa, relativa alla segnaletica e rappresentazione cartografica degli ostacoli, comunicandone le caratteristiche al Centro Informazioni Geotopografiche Aeronautiche (C.I.G.A.) dell'Aeronautica Militare all'indirizzo di posta elettronica certificata aerogeo@postacert.difesa.it almeno 30 giorni prima dell'avvio dei lavori.

IL VICECOMANDANTE
Il Presidente del Comitato Misto Paritetico Puglia
(Gen. Brig. Romeo PATERNO')



Marina Militare
COMANDO MARITTIMO CENTRO e CAPITALE

Piazza Randaccio, 2 - 00195 ROMA

Ufficio Infrastrutture e Demanio

Indirizzo Telegrafico: *MARICAPITALE – ROMA*

Pei: maricapitale@marina.difesa.it

Pec: maricapitale@postacert.difesa.it

Protocollo **M_D MCAPTL0023860** *data* **22/11/2021 10.05**

pr. di c.: C° Uff. Infrastrutture ☎ 71.42 372 – 06.36802372

Allegati nr. 1
All. **MARITELE ROMA (PEC)**
 MARIGENIMIL ROMA (PEC)

e, per conoscenza:

Argomento: **Autorizzazione, ai sensi dell'articolo 1-sexies del decreto legge 29 agosto 2003, n. 239, convertito, con modificazioni, dalla legge 27 ottobre 2003, n. 290, e s.m.i., alla costruzione ed all'esercizio del Riassetto della rete AT Area Sud di Roma – Regione Lazio – Provincia di Roma – Comuni di Roma, Marino, Ciampino e Pomezia (nuove realizzazioni) – Comuni di Ciampino, Marino, Castel Gandolfo, Albano Laziale e Ariccia (demolizioni). Posizione n. EL-492**

Riferimenti: Foglio n° 33936 del 12/11/2021 (in allegato).

1. In esito a quanto rappresentato dal Ministero della Transizione Ecologica con il foglio in riferimento, si inoltra in allegato la lettera dove è riportato il link al progetto dell'opera in argomento.
2. Allo scopo di permettere a questo C.M. il rilascio del richiesto nulla osta, si richiede voler esprimere il parere tecnico di competenza, avendo cura di valutare le eventuali interferenze che i lavori di cui trattasi potrebbero comportare su infrastrutture e reti della M.M..
3. In relazione alle strette tempistiche correlate alla conferenza dei servizi, si richiede voler dare riscontro alla pratica con ogni consentita urgenza, rimanendo a disposizione per qualsivoglia eventuale approfondimento ritenuto utile al riguardo.-

d'ordine
 IL CAPO UFFICIO INFRASTRUTTURE E DEMANIO

(C.V. Marco MASCELLANI)

Documento firmato digitalmente



**DIREZIONE DEL GENIO MILITARE PER LA MARINA
ROMA**

Ufficio Demanio
Via Taormina, 4 – 00135 ROMA

Indirizzo Telegrafico: MARIGENIMIL ROMA

P.E.I: marigenimil.roma@marina.difesa.it

P.E.C.: marigenimil.roma@postacert.difesa.it

Protocollo M_D MGMILRM0006190 *data* 30/11/2021 09.23

p. di c.: Funz. Tecn. SGATTONI Geom. Franco
Tel. Civ. 0636807024 – Tel.Mil. 7147024
Cell. 335228327
Mail: franco_sgattoni@marina.difesa.it

Allegati nr. //
Al. MARICAPITALE - Ufficio Infrastrutture e Demanio (PEC)

Argomento: Roma - Comuni di Roma, Marino, Ciampino e Pomezia (nuove realizzazioni) – Comuni di Ciampino, Marino, Castel Gandolfo, Albano Laziale e Ariccia (demolizioni) - Autorizzazione, ai sensi dell'articolo 1-sexies del decreto legge 29 agosto 2003, n. 239, convertito, con modificazioni, dalla legge 27 ottobre 2003, n. 290, e s.m.i., alla costruzione ed all'esercizio del Riassetto della rete AT Area Sud di Roma – Regione Lazio – . Posizione n. EL-492

Riferimenti: a. fg. n. 33936 del 12/11/2021;
b. fg. n. M_D MCAPTL0023860 in data 22/11/2021.

1. In esito alla richiesta di cui al foglio in riferimento a., inoltrata da codesto Comando con il foglio in riferimento b., si rappresenta che, vista la localizzazione dell'area di intervento interessata dai lavori in titolo, non si ravvedono elementi ostativi sotto l'aspetto prettamente demaniale alle realizzande opere.
2. Tanto si rappresenta per le determinazioni in merito.

IL DIRETTORE
C.F. (INFR.) Alessandro RENNA

Documento firmato digitalmente



**CENTRO TELECOMUNICAZIONI ED INFORMATICA
DELLA MARINA MILITARE - ROMA**

Ufficio: *Segreteria Comando*
Indirizzo Telegrafico: *MARITELE – ROMA*
e-mail pei: *maritele.roma@marina.difesa.it*
e-mail pec: *maritele.roma@postacert.difesa.it*

Protocollo **M_D MRTLRM0000584** data **20/01/2022 16.01**

p.d.c.: C.F. Marco TROTTA ☎ 71/49658
marco.trotta@marina.difesa.it

Allegati nr. //

Al: **MARICAPITALE (PEC)**
MARIGENIMIL ROMA (PEC)

e, per conoscenza:

Argomento: **Avvio del procedimento, indizione e convocazione, ai sensi della Legge 7 agosto 1990 n. 241, della Conferenza dei Servizi semplificata per il rilascio dell'autorizzazione di cui all'art. 2 della L.R. 42/90.**

Riferimenti: a) M_D MCAPTL0023510 del 17/11/2021
M_D MCAPTL0023860 del 22/11/2021
M_D MCAPTL0024006 del 22/11/2021
M_D MCAPTL0025141 del 01/12/2021
M_D MCAPTL0025142 del 01/12/2021
M_D MCAPTL0026016 del 13/12/2021
M_D MCAPTL0026017 del 13/12/2021
M_D MCAPTL0026177 del 14/12/2021
M_D MCAPTL0026351 del 15/12/2021
M_D MCAPTL0027086 del 23/12/2021

In relazione a quanto richiesto con le lettere in riferimento, alla luce della documentazione fornita, e per quanto noto a Questo Centro Telecomunicazioni ed Informatica, non vi sono elementi tecnici che facciano emergere possibili interferenze sulle reti di telecomunicazioni della Marina Militare.

d'ordine
IL VICE DIRETTORE
C.F. Renato RICCHIUTO

Documento firmato digitalmente



Marina Militare

COMANDO MARITTIMO CENTRO e CAPITALE

Piazza Randaccio, 2 - 00195 ROMA

Ufficio Infrastrutture e Demanio

Indirizzo Telegrafico: MARICAPITALE – ROMA

Pei: maricapitale@marina.difesa.it

Pec: maricapitale@postacert.difesa.it

Protocollo **M_D MCAPTL0002294** *data* **26/01/2022 18.43**

pe. di c.: C° Uff. Infrastrutture ☎ 71.42 372 – 06.36802372

Allegati nr. //

Al. **MINISTERO DELLA TRANSIZIONE ECOLOGICA (PEC)**

e, per conoscenza: **STATO MAGGIORE DELLA DIFESA (PEC)**
STATO MAGGIORE MARINA (PEC)
MARICOMLOG NAPOLI (PEC)
Aeronautica Militare - Comando 3^ Regione Aerea - Bari
Reparto Territorio e Patrimonio (PEC)
REGIONE LAZIO (PEC)

Argomento: **Nulla Osta Autorizzazione, ai sensi dell'articolo 1-sexies del decreto legge 29 agosto 2003, n. 239, convertito, con modificazioni, dalla legge 27 ottobre 2003, n. 290, e s.m.i., alla costruzione ed all'esercizio del Riassetto della rete AT Area Sud di Roma – Regione Lazio – Provincia di Roma – Comuni di Roma, Marino, Ciampino e Pomezia (nuove realizzazioni) – Comuni di Ciampino, Marino, Castel Gandolfo, Albano Laziale e Ariccia (demolizioni). Posizione n. EL-492**

Riferimenti: Foglio mise. AOO_ENE.REGISTRO UFFICIALE.U.0033936.12-11-2021

In relazione al foglio in riferimento, con il quale è pervenuta una documentazione tecnico planimetrica afferente il progetto in argomento, si partecipa che per quanto di competenza, in ordine ai soli interessi della Marina Militare, non si rilevano motivi ostativi alla realizzazione della menzionata opera.

d'ordine
IL CAPO UFFICIO INFRASTRUTTURE E DEMANIO
(C.V. Marco MASCELLANI)

Documento firmato digitalmente

DIREZIONE REGIONALE PER LE POLITICHE ABITATIVE E LA PIANIFICAZIONE
TERRITORIALE, PAESISTICA E URBANISTICA
AREA URBANISTICA COPIANIFICAZIONE PROGRAMMAZIONE NEGOZIATA ROMA
CAPITALE E CITTA' METROPOLITANA

AI MINISTERO DELLA TRANSIZIONE ECOLOGICA
Dipartimento Energia
D.G. Infrastrutture e Sicurezza
Divisione V – Regolamentazione delle infrastrutture energetiche
Via Molise, 2 – 00187 Roma
dgisseg.div05@pec.mise.gov.it

AI MINISTERO DELLA TRANSIZIONE ECOLOGICA
Ex D.G. per la crescita sostenibile e la qualità dello sviluppo
Ex Divisione IV - Qualità dello sviluppo/Sezione elettrodotti
Viale Cristoforo Colombo 44 - 00147 Roma
cress@pec.minambiente.it

p.c. Alla Direzione Generale
Area Coordinamento delle autorizzazioni,
PNRR e progetti speciali
Ufficio Rappresentante Unico e Ricostruzione,
Conferenze di Servizi
Dott. Luca Ferrara

Alla Direzione Regionale
per le Politiche Abitative
la Pianificazione territoriale,
paesistica e urbanistica
Arch. Manuela Manetti

LORO SEDI

Oggetto: Comuni di Roma Capitale, Marino (RM), Ciampino (RM), Pomezia (RM), Castel Gandolfo (RM), Albano Laziale (RM) e Ariccia (RM)
Costruzione ed esercizio del Riassetto della rete AT Area Sud di Roma
Art. I-sexies del decreto legge 29 agosto 2003, n. 239, convertito, con modificazioni, dalla legge 27 ottobre 2003, n. 290, e s.m.i. - TERNA S.p.A.
Parere conformità urbanistica e parere paesaggistico ex art. 146, co. 7 del D.lgs. n. 42/2004

Posizione n. EL-492

Con nota n. 33936 del 12/11/2021, acquisita al protocollo regionale con il n. 927416 del 12/11/2021, il Ministero della Transizione Ecologica – Dipartimento Energia - Direzione Generale Infrastrutture

Sicurezza – Ex Divisione V - Regolamentazione delle infrastrutture energetiche, ha trasmesso gli atti ed elaborati riguardanti l'intervento indicato in oggetto ed ha contestualmente indetto la Conferenza di Servizi in forma semplificata e in modalità asincrona, ai sensi dell'art. 14bis della legge n. 241/90, ai fini del rilascio dell'autorizzazione unica, previo intesa con la Regione.

Detta istanza è stata integrata con nota n. GRUPPO TERNA/P20220020565-09/03/2022, acquisita al protocollo regionale con il n. 239083 del 09/03/2022.

PREMESSO

Dagli atti ed elaborati trasmessi si deduce quanto segue.

L'intervento proposto, al fine di fronteggiare alcune criticità riscontrate (carenza delle infrastrutture, limitata portata delle linee esistenti, rischi di disalimentazione), prevede la realizzazione di un elettrodotto in cavo interrato (L=km 20,3) posto prevalentemente lungo la viabilità esistente e la demolizione di un elettrodotto (L=km 8,5).

L'intervento prevede inoltre:

- l'adeguamento degli stalli funzionali al progetto ubicati all'interno della stazione elettrica di Roma Sud, con l'installazione di un nuovo reattore a 150 kV da 60 MVA e di n. 2 chioschi prefabbricati (S.U.L. mq 11,50/ciascuno);
- il ripristino dello stato dei luoghi, comprensivo degli interventi di rivegetazione secondo i principi e i metodi dell'ingegneria naturalistica, in seguito alle demolizioni.

CONSIDERATO, ai fini dell'accertamento di conformità, che:

- negli elaborati prescrittivi del vigente P.R.G. del Comune di Roma (approvato con D.C.C. n. 18 del 12/02/2008 ai sensi dell'art. 66bis della L.R. n. 38/99 e successiva Deliberazione n. 48 del 07/06/2016 del Commissario Straordinario) le aree d'intervento sono classificate a "Ambiti a pianificazione particolareggiata definita" della Città della trasformazione, "Agro Romano - Aree agricole" del Sistema ambientale, "Verde pubblico e servizi pubblici di livello locale", "Infrastrutture per la mobilità – Strade" e "Infrastrutture tecnologiche" del Sistema dei servizi e delle infrastrutture, disciplinate rispettivamente dagli artt. 62, 68, 74, 83, 85, 89, 90 e 102 delle N.T.A.;
- negli elaborati prescrittivi del vigente P.R.G. del Comune di Marino (RM) (approvato con D.G.R. n. 994 del 29/10/2004) le aree d'intervento sono classificate a Zone D "Zone Produttive", "Viabilità esistente", "Rispetto stradale", "Rispetto ferroviario" e "Cono di Volo". Con D.C.C. n. 47 del 18/08/2021 il Comune ha adottato il Piano Urbanistico Comunale Generale (P.U.C.G.);
- negli elaborati prescrittivi del vigente P.R.G. del Comune di Ciampino (RM) (approvato con D.G.R. n. 55 del 24/01/2006 e successive varianti) le aree d'intervento sono classificate a "area di rispetto stradale", "area di rispetto cimiteriale", "area soggetta a tutela – sorgente" e "area soggetta a tutela – corso d'acqua", disciplinate dall'art. 40 delle N.T.A.;
- negli elaborati prescrittivi del vigente P.R.G. del Comune di Pomezia (RM) (approvato con D.G.R. n. 4246 del 20/11/1974) le aree d'intervento sono classificate a Zona HI "Agricola", disciplinate dall'art. 14 delle N.T.A., e Zona F "Edilizia speciale";
- negli elaborati prescrittivi del vigente P.R.G. del Comune di Castel Gandolfo (RM) (approvato con D.G.R. n. 492 dell'11/09/2018) le aree interessate dagli interventi di demolizione sono classificate a Zona E "Agricola" - Sottozona EI, disciplinate dall'art. 44 delle N.T.A.;



- negli elaborati prescrittivi del vigente P.R.G. del Comune di Albano Laziale (RM) (approvato con D.G.R. n. 2527 dell'11/07/1975) le aree interessate dall'intervento di demolizione sono classificate a Zona "Agricola" - Sottozona E1 e E3, Zona C "Zone di espansione" - Sottozona C6 Espansione a 52 Ab/Ha, Zona F "Attrezzature ed impianti di interesse generale", disciplinate dagli artt. 14, 22, 25 e 26;
- negli elaborati prescrittivi del vigente P.R.G. del Comune di Arciccina (RM) (approvato con D.G.R. n. 1708 del 26/04/1977) le aree interessate dagli interventi di demolizione sono classificate a Zona E3 "Zone agricole speciali", disciplinate dall'art. 23 delle N.T.A., fascia di rispetto stradale e Cabina Primaria (CP) Albano.

La proposta progettuale risulta conforme alle previsioni dei suddetti vigenti strumenti urbanistici, in quanto le stesse non dispongono limitazioni alla sua realizzazione.

CONSIDERATO altresì, ai fini dell'accertamento di conformità, che:

- nel P.T.P.R. vigente (approvato con D.C.R. n. 5 del 21/04/2021) le aree d'intervento, interessate dai vincoli paesaggistici ai sensi dell'art. 134, co. 1, lett. c) del D.lgs. n. 42/2004 - Aree agricole della Campagna romana e delle Bonifiche agrarie (Valle dei Fossi Falcognana, Rudicelli e Vallerano), disciplinate dall'art. 43 delle N.T.A. del P.T.P.R., beni singoli dell'architettura rurale, disciplinati dall'art. 45 delle N.T.A. del P.T.P.R., dell'art. 136, co. 1, lett. c) e d) - Ambito meridionale dell'Agro Romano compreso tra le vie Laurentina e Ardeatina (D.M. 25/01/2010), Campagna Romana tra la via Nettunense e l'Agro Romano - Tenuta storica di Palaverta, Quarti di Santa Fumia, Casette, S. Maria in Fornaiolo e Laghetto (D.M. 11/03/2020), Zona lungo le pendici dei Colli Albani (D.M. 29/08/1959), Marino, Ciampino: Zona dell'Appia Antica (D.M. 29/04/1955), Comprensorio Colli Tuscolani (D.M. 07/09/1962), disciplinate dall'art. 8 delle N.T.A. del P.T.P.R., dell'art. 142, co. 1, lett. c), del D.lgs. n. 42/2004 - corsi d'acqua pubblica, disciplinati dall'art. 36 delle N.T.A. del P.T.P.R., lett. f) - Riserva Naturale Decima Malafede (approvata con L.R. n. 29/97) e Parco Naturale regionale Appia Antica (approvato con L.R. n. 66 del 10/11/1988), disciplinati dall'art. 38 delle N.T.A. del P.T.P.R., lett. g) - aree boscate, disciplinate dall'art. 39 delle N.T.A. del P.T.P.R., lett. m) - zone di interesse archeologico, disciplinate dall'art. 42 delle N.T.A. del P.T.P.R., classificate nel P.T.P.R. a "Paesaggio naturale", "Paesaggio naturale di continuità", "Paesaggio agrario di rilevante valore", "Paesaggio agrario di valore", "Paesaggio agrario di continuità", "Paesaggio degli insediamenti urbani", "Reti, Infrastrutture e servizi" e "Aree di visuale", disciplinati rispettivamente dagli artt. 22, 24, 25, 26, 27, 28, 33 e 50 delle N.T.A. del P.T.P.R., sono comprese nelle proposte di modifica dei P.T.P. nn. 058118_P01a, 058118_P01b, 058057_P06b, 058057_P03i, 058075_P06d, 058057_P06c, 058091_P615, presentate dai Comuni ai sensi dell'art. 23 delle N.T.A. del P.T.P.R., approvate con D.C.C. n. 41/2007 e recepite con prescrizioni dal P.T.P.R. vigente. Detta disciplina consente l'intervento in esame;
- nel P.T.P. n. 15/12 - Valle della Caffarella, Appia Antica e Acquedotti (approvato con D.C.R. n. 70 del 10/02/2010) le aree d'intervento, interessate dal vincolo paesaggistico ai sensi dell'art. 134 del D.lgs. n. 42/2004 con dichiarazione di notevole interesse pubblico (Zona limitrofa al Parco dell'Appia Antica - D.M. 24/02/1986), è classificata a zona di tutela orientata TOc/73 "Riquilificazione dei complessi archeologici e storico-monumentali", disciplinata dagli artt. 36 e ss delle N.T.A. L'intervento in esame è consentito ai sensi dell'art. 66 delle N.T.A.

L'intervento proposto risulta quindi conforme con le prescrizioni di tutela previste dalle N.T.A. del P.T.P.R., del P.T.P. n. 15/12 e dei DD.MM. 25/01/2010 e 11/03/2020.

Tutto ciò premesso e considerato, questa struttura, ai fini della definizione dell'intesa, dà atto dell'esito

POSITIVO

ai sensi dell'art. 1 sexies del D.L. n. 239/2003, convertito in legge n. 290/2003, dell'accertamento di conformità urbanistica ai vigenti strumenti urbanistici dei Comuni di Roma Capitale, Marino (RM), Ciampino (RM), Pomezia (RM), Castel Gandolfo (RM), Albano Laziale (RM) e Ariccia (RM), degli interventi di Costruzione ed esercizio del Riassetto della rete AT Area Sud di Roma.

Nel contempo, rilevando che *“L'istanza comprende anche la richiesta di dichiarazione di pubblica utilità, urgenza, indifferibilità e inamovibilità delle opere, nonché, sulle aree potenzialmente impegnate, l'apposizione del vincolo preordinato alla servitù coattiva di elettrodotto”* e che *“Il vincolo preordinato all'esproprio sarà apposto sulle “aree potenzialmente impegnate” (previste dalla L. 239/04) che equivalgono alle “zone di rispetto”, si ritiene necessario che l'approvazione del progetto ai sensi del presente procedimento disponga espressamente l'imposizione dei suddetti vincoli ai sensi dell'art. 10 del D.P.R. n. 327/2001.*

Fatta salva l'acquisizione del parere della Soprintendenza Archeologica statale ai sensi dell'art. 42 delle N.T.A. del P.T.P.R., la scrivente struttura esprime inoltre, ai fini paesaggistici, ai sensi dell'art. 146, co. 7, del D.lgs. n. 42/2004,

PARERE FAVOREVOLE

alla realizzazione dell'intervento, fermo restando:

- il rispetto della morfologia dei luoghi e la loro sistemazione paesistica post opera;
- la salvaguardia della vegetazione arborea esistente, quanto alle aree boscate;
- il mantenimento dell'integrità dei corsi d'acqua e della vegetazione ripariale esistente, ovvero la previsione di una adeguata sistemazione paesistica coerente con i caratteri morfologici e vegetazionali dei luoghi.

Il presente parere concorre nell'ambito della Conferenza di Servizi alla formazione dell'autorizzazione paesaggistica ai sensi dell'art. 146 del D.lgs. n. 42/2004, unitamente al parere della competente Soprintendenza del Ministero della Cultura.

Copia del presente parere è trasmesso al Direttore della Direzione Regionale per le Politiche Abitative e la Pianificazione Territoriale, Paesistica e Urbanistica in ottemperanza al Dec. Dir. G08009 del 07/07/2020.

L'istruttore

MORETTI GIANLUCA
2022.05.02 11:47:02
CN=MORETTI GIANLUCA
C=IT
O=REGIONE LAZIO
2.5.4.97=VATIT-80143490581
RSA/2048 bits

Il Dirigente dell'Area

ad interim
SALVATORI MARIA LUISA
2022.05.02 13:04:13
CN=SALVATORI MARIA LUISA
C=IT
2.5.4.4=SALVATORI
2.5.4.42=MARIA LUISA
RSA/2048 bits

Il Dirigente, Dott. Marco Cardilli

MINISTERO DELLA TRANSIZIONE ECOLOGICA

Dipartimento Energia
D.G. infrastrutture e sicurezza
Div. V – Regolamentazione delle infrastrutture energetiche
Via Molise, 2 - 00187 ROMA
PEC: dgisseg.div05@pec.mise.gov.it
c.a. **Dott.ssa Marilena Barbaro**

MINISTERO DELLA TRANSIZIONE ECOLOGICA

Ex D.G. per la crescita sostenibile e la qualità dello sviluppo
Ex Divisione IV - Qualità dello sviluppo/Sezione elettrodotti
Viale Cristoforo Colombo 44 - 00147 Roma
PEC: cress@pec.minambiente.it

Società Terna S.p.A.

Gestione Processi Amministrativi - Autorizzazioni e Concertazione
Centro Sud Area Tirrenica
Via Egidio Galbani, 70 – 00156 Roma
PEC: autorizzazioneconcertazione@pec.terna.it
c.a. **Dott.ssa Chiara Pietraggi**

e, p.c.

Città metropolitana di Roma Capitale

Dipartimento II - Mobilità e Viabilità
Servizio 3 “Viabilità zona sud”
viabilita@pec.cittametropolitanaroma.gov.it

Città metropolitana di Roma Capitale

UE - Supporto al Sindaco metropolitano e relazioni istituzionali
protocollo@pec.cittametropolitanaroma.gov.it

OGGETTO: TERNA S.p.A. Autorizzazione, ai sensi dell'articolo 1-*sexies* del D.L. 29 agosto 2003, n. 239, (convertito, con modificazioni dalla legge 27 ottobre 2003, n. 290, e s.m.i.), alla costruzione ed all'esercizio del *Riassetto della rete AT Area Sud di Roma – Regione Lazio – Provincia di Roma – Comuni di Roma, Marino, Ciampino e Pomezia (nuove realizzazioni) – Comuni di Ciampino, Marino, Castel Gandolfo, Albano Laziale e Ariccia (demolizioni)*. Accertamento Conformità Urbanistica - **Posizione n. EL-492**

VISTI

- il D.lgs 18 agosto 2000, n. 267 e ss.mm.ii;
- la Legge urbanistica 17 agosto 1942, n. 1150 e ss.mm.ii;
- la L.R. del Lazio 6 agosto 1999, n. 14 e ss.mm.ii;





Il Dirigente, Dott. Marco Cardilli

- la L.R. del Lazio 22 dicembre 1999, n. 38 e ss.mm.ii;
- la D.C.P. n. 1/2010 di approvazione del Piano Territoriale Provinciale Generale della Provincia di Roma, (P.T.P.G.) pubblicata sul B.U.R.L. il 6 marzo 2010;
- l'art.3 della N.A. del Piano Territoriale Provinciale Generale;
- la D.G.P. n.1119/51 del 9 dicembre 2010 avente per oggetto: “*Indirizzi operativi in ordine all'adeguamento degli Strumenti Urbanistici Comunali al Piano Territoriale Provinciale Generale, nonché all'esercizio delle funzioni provinciali in sede di esame degli strumenti urbanistici adottati dai Comuni*”

PREMESSO CHE

- la Terna S.p.A., per il tramite della sua controllata Terna Rete Italia S.p.A., ha presentato, in data 18 ottobre 2021 al Ministero della Transizione Ecologica, istanza concernente l'autorizzazione alla costruzione e all'esercizio delle opere in oggetto richiamate (rif. GRUPPO TERNA/P20210082844 - prot. n. 0031107);
- detta istanza è soggetta a procedura di Autorizzazione Unica (di cui alla Legge n. 239/2004, secondo le modalità della Legge n. 241/1990 e del D.P.R. n. 327/2001) che sostituisce tutte le autorizzazioni, concessioni, nulla osta o atti di assenso comunque denominati previsti dalle leggi vigenti e comprende altresì la dichiarazione di pubblica utilità, urgenza, indifferibilità e l'eventuale dichiarazione di inamovibilità nonché l'apposizione del vincolo preordinato all'esproprio dei beni in essa compresi e l'apposizione del vincolo preordinato alla servitù coattiva di elettrodotto unitamente all'applicazione delle misure di salvaguardia.

VISTI

I documenti tecnici ed amministrativi, resi disponibili tramite link indicato nella nota ministeriale di indizione della Conferenza di Servizi del 12/11/2021, prot. 33936 (acquisita agli atti della C.M.R.C. in pari data al prot. 169818).

PRESO ATTO CHE

Come dichiarato nella comunicazione di avvio procedimento: “...*(omissis) l'intervento consiste nella realizzazione di un nuovo elettrodotto in cavo interrato a 150 kV tra l'esistente Stazione Elettrica di Roma Sud (SE Roma Sud) e l'esistente Cabina Primaria di Ciampino (CP Ciampino), per una lunghezza pari a 17,45 km circa. Associate alla suddetta opera, sono altresì previste le ulteriori seguenti:*

- *realizzazione di un nuovo elettrodotto in cavo interrato a 150 kV, della lunghezza di circa 2,90 km, che dalla CP Ciampino andrà a raccordarsi all'esistente cavo che alimenta l'impianto CP Banca d'Italia, attualmente collegato in derivazione rigida all'elettrodotto esistente “CP Ciampino-A. Cinecittà”, con conseguente rimozione della suddetta derivazione;*
- *adeguamento degli stalli funzionali al progetto ubicati all'interno della stazione elettrica di Roma Sud, con l'installazione di un nuovo reattore a 150 kV da 60 MVAr;*
- *demolizione dell'esistente elettrodotto a 60 kV “CP Ciampino – CP Albano”, per una lunghezza pari a 8,5 km circa.”*

Le caratteristiche tecniche principali delle nuove opere sono:

- *Elettrodotti in cavo interrato a 150 kV:*
 - | *Tensione nominale* 150.000 V
 - | *Frequenza nominale* 50 Hz

L'intervento interessa vari territori comunali. Nello specifico, per quanto attiene alle nuove realizzazioni, i Comuni di Roma, Marino, Ciampino e Pomezia; per quanto attiene la demolizione della linea a 60 kV i comuni di Ciampino, Marino, Castel Gandolfo, Albano Laziale e Ariccia.



Il Dirigente, Dott. Marco Cardilli

RILEVATO CHE

Come dichiarato nella comunicazione di avvio procedimento: *"L'intervento in progetto, avendo uno sviluppo complessivo di elettrodotti in cavo interrato inferiore ai 40 km, non è soggetto a procedura di "valutazione di impatto ambientale" né a "verifica di assoggettabilità a VIA", ai sensi del D. Lgs. 152/2006 art.6, commi 6 e 7."*; e, sulla scorta di quanto rappresentato negli elaborati grafici allegati alla "Appendice B" di progetto, l'intervento si sviluppa prevalentemente su aree già destinate a viabilità dai singoli Piani Regolatori dei Comuni coinvolti. A queste si aggiungono le strade provinciali. Le aree extra viabilità, sempre interessate dall'intervento, nei rispettivi ambiti comunali hanno destinazione agricola.

ATTESO CHE

Per quanto concerne le valutazioni condotte rispetto al Piano Territoriale Provinciale Generale (P.T.P.G.), approvato mediante D.C.P. n° 1 del 18 gennaio 2010 e pubblicato il 6 marzo 2010 sul B.U.R. Lazio n. 9, le aree extra viabilità interessate dall'intervento e ricadenti in zone agricole di P.R.G. sono individuate nell'ambito del *Sistema ambientale - Territorio agricolo* di cui all'art. 60, comma 3 delle Norme di Piano. Per quanto attiene le aree destinate a viabilità, con specifico riferimento alla viabilità provinciale, le stesse sono individuate nell'ambito del *Sistema della Mobilità - Rete Viaria* di cui all'art. 84 delle Norme di Piano, con le specifiche tecniche di cui all'art. 85 stesse norme.

VISTO

l'esito dell'attività istruttoria, le Norme di Attuazione, gli elaborati grafici del P.T.P.G. e quanto in narrativa riportato;

SI RITIENE CHE

Per quanto di specifica competenza, limitatamente alla compatibilità con il Piano Territoriale Provinciale Generale e fermo restando quanto eventualmente prescritto dalla normativa ambientale sovraordinata, rilevato che, peraltro, l'intervento si qualifica quale opera pubblica, lo stesso risulta compatibile con le direttive e prescrizioni del P.T.P.G..

Per quanto concerne la viabilità provinciale interessata dall'intervento si raccomanda l'acquisizione del debito nulla-osta rilasciato dal Dipartimento II - Mobilità e Viabilità Servizio 3 "Viabilità zona sud" della Città Metropolitana di Roma Capitale

pf/mr/MP/MC

Visto:

IL DIRETTORE
Arch. Massimo Piacenza
(Firmata digitalmente)

IL DIRIGENTE
Dott. Marco Cardilli
(Firmata digitalmente)

Ai sensi dell'art. 21 del D.lgs. 82/2005 e s.m.i, si attesta che il presente atto è un documento informatico originale firmato digitalmente, registrato e conservato presso il Servizio scrivente. Rispetto all'apposizione della firma digitale, il presente documento è stato modificato per la sola apposizione della segnatura di protocollo



Dipartimento IV “Pianificazione, Sviluppo e Governo
del Territorio”
Servizio 2 “Geologico, difesa del suolo –
Rischio Idraulico e Territoriale”

Il Dirigente Dott. Geol. Alessio Argentieri

Fascicolo **13886**

Roma, 05/04/2022

Allegati un fascicolo digitale

Responsabile dell'istruttoria e del procedimento
e Responsabile di Posizione Organizzativa
dott. geol. Giovanni Rotella
Tel. 0667664482
g.rotella@cittametropolitanaroma.it

Roma Capitale
Dipartimento Programmazione
e Attuazione Urbanistica
protocollo.urbanistica@pec.comune.roma.it

Comune di Ciampino
protocollo@pec.comune.ciampino.roma.it

Comune di Marino
protocollo@pec.comune.marino.rm.it

Comune di Pomezia
protocollo@pec.comune.pomezia.rm.it

Ministero della Transizione Ecologica
Dipartimento energia (DiE)
Direzione generale infrastrutture e sicurezza (IS)
Divisione IV – Infrastrutture Energetiche
is@pec.mite.gov.it

Ministero della Transizione Ecologica
Dipartimento sviluppo sostenibile
Direzione generale valutazioni ambientali
Divisione V
Procedure di valutazione VIA e VAS
va@pec.mite.gov.it

Referente per la Società Terna S.p.A.
Terna Rete Italia S.p.A.
Sviluppo e Progetti Speciali
Progettazione per Autorizzazione
Via Benigni, 21 – 00156 Roma
autorizzazioneconcertazione@pec.terna.it

e.p.c. Gruppo Carabinieri Forestale di Roma
Via G. Baglivi, 6
00161 Roma
frm43057@pec.carabinieri.it

Ufficio Extradipartimentale
Polizia metropolitana
direzionepolizia@cittametropolitanaroma.it

Oggetto: Conferenza di servizi decisoria in forma semplificata ed in modalità asincrona (L.241/90 art. 14 bis) ai fini dell'acquisizione di più pareri, intese, concerti, nulla osta o altri atti di assenso comunque denominati resi da diverse amministrazioni inclusi i gestori di beni o servizi pubblici relativi all'Autorizzazione, ai sensi dell'articolo 1-sexies del decreto legge 29 agosto 2003, n. 239, convertito, con modificazioni, dalla legge 27 ottobre 2003, n. 290, e s.m.i., alla costruzione ed all'esercizio del Riassetto della rete AT Area Sud di Roma – Regione Lazio – Provincia di Roma – Comuni di Roma, Marino, Ciampino e Pomezia (nuove realizzazioni) – Comuni di Ciampino, Marino, Castel Gandolfo, Albano Laziale e Ariccia (demolizioni). Posizione n. EL-492

Richiesta dell'ing. Luca Simeone in qualità di procuratore in nome e per conto della società Terna Rete Italia S.p.A. per parere ai sensi del R.D.L. n. 3267/23, R.D. n. 1126/26 art. 21, L.R. n. 53/98 art. 9 comma 1 lettera g) punto 3) Vincolo idrogeologico.

Comuni di Roma Capitale, Ciampino, Marino, Pomezia

Protocollo n° 169818 del 12/11/2021

Nulla osta ai soli fini del Vincolo Idrogeologico, per movimento terra finalizzato alla realizzazione di un collegamento in cavo a 150 kV in semplice terna tra l'esistente Stazione Elettrica di Roma Sud (SE Roma Sud) e l'esistente Cabina Primaria di Ciampino (CP Ciampino).

IL DIRIGENTE

VISTO il R.D.L. del 30/12/1923 n. 3267;
VISTO il R.D. del 16/05/1926 n. 1126;
VISTO il D.P.R. del 24/07/1977 n. 616;
VISTA la L.R. n. 53 del 11/12/1998;
VISTA la D.G.R. n. 1745 del 20/12/2002;
VISTA la D.C.P. n. 233 del 13/02/2008;
VISTO il D.L. n. 18 del 17/03/2020;
VISTO il D.L. n. 105 del 23/07/2021;
VISTO il D.L. n. 221 del 24/12/2021;

VISTO l'art. 1 comma 16 della Legge 07 aprile 2014 n. 56, "Disposizioni sulle Città metropolitane, sulle Province, sulle unioni e fusioni dei Comuni" per il quale dal 1° gennaio 2015 la Città metropolitana di Roma Capitale subentra alla Provincia di Roma;

VISTO lo Statuto della Città metropolitana di Roma Capitale, approvato in via definitiva il 22 dicembre 2014 dalla Conferenza metropolitana della Città metropolitana di Roma Capitale;

VISTO in particolare l'art. 49 comma 1 dello Statuto, che prevede che "nelle more dell'adozione dei regolamenti previsti dal presente Statuto, si applicano, in quanto compatibili, i Regolamenti vigenti della Provincia di Roma";

VISTO l'esito dell'istruttoria svolta ai sensi della D.C.P. n. 233 del 13/02/2008;

TENUTO CONTO della documentazione tecnica allegata alla richiesta, comprendente:

- Scheda notizie;
- Relazione tecnica;
- Elaborato progettuale;
- Planimetria su C.T.R.;
- Documentazione fotografica;
- Dichiarazione firmata dal Tecnico incaricato;

che viene trasmessa in formato digitale ai destinatari del presente atto;

CONSIDERATO che, così come previsto dalla vigente normativa, la richiesta risulta affissa all'Albo Pretorio dei Comuni interessati i quali non hanno dato comunicazione a questo Servizio di eventuali opposizioni e/o osservazioni;

VISTA la nota di indizione di conferenza di servizi decisoria in forma semplificata ed in modalità asincrona da parte del Ministero della Transizione Ecologica - Dipartimento Energia e Clima – Direzione Generale per le infrastrutture e la sicurezza dei sistemi energetici e geominerari - Divisione V – Regolamentazione delle Infrastrutture Energetiche, prot. n. 33936 del 12/11/2021, al fine di ottenere le prescritte autorizzazioni degli enti competenti per i lavori in oggetto, tra cui il parere di competenza dello scrivente Servizio;

CONSIDERATO che è stato avviato il relativo procedimento da parte di questo Servizio 2 “Geologico, difesa del suolo – rischio idraulico e territoriale” Dipartimento IV “Pianificazione, sviluppo e governo del territorio”, attribuendo il n° di fascicolo 13886;

VISTA la nota di richiesta chiarimenti protocollo CMRC-2021-0173006 del 18/11/2021 inviata da questo Servizio;

VISTA la documentazione integrativa pervenuta in data 29/03/2022 ed acquisita con prot. 55263;

CONSIDERATO che questo Servizio è competente:

- al rilascio del Nulla Osta relativo al Vincolo Idrogeologico ai sensi del Regio Decreto Legge n. 3267 del 30 dicembre 1923, ricadendo gli interventi in progetto in aree soggette a tale vincolo ed essendo la tipologia riconducibile alla competenza della Città metropolitana ai sensi dell'art. 9 della L.R. 53/1998;
- al rilascio del parere ai fini idraulici, di cui al R.D. 368/1904 e al R.D. 523/1904, sui progetti che interferiscono con le pertinenze idrauliche dei fossi di competenza della Città metropolitana di Roma Capitale, ai sensi della L.R. 53/98 e della D.G.R.L. n. 5079/99 “*Individuazione delle aste principali dei bacini idrografici nazionali, interregionali e regionali ai sensi dell'art.8 comma 2 lettera a*”;

PRESO ATTO che, nella citata nota di trasmissione della documentazione integrativa, si dichiara quanto segue: “*Relativamente alle valutazioni sul rischio idraulico, con la presente questa Società si impegna a predisporre la documentazione di dettaglio richiesta nella fase di progettazione esecutiva successiva all'autorizzazione alla costruzione ed esercizio dell'opera in progetto da parte dei competenti Ministeri. In tale fase, infatti, potranno essere condotte indagini sito specifiche tali da consentire la redazione degli elaborati di dettaglio utili all'espressione dell'autorizzazione di competenza, necessaria per l'avvio della realizzazione delle opere*”;

CONSIDERATO che, allo stato attuale, questo Servizio debba perciò esprimersi nell'ambito della conferenza di servizi esclusivamente ai fini del vincolo idrogeologico, rimanendo a carico della società proponente l'obbligo di presentare in via ordinaria istanza di autorizzazione ai fini idraulici, corredata da adeguata documentazione di cui alla progettazione esecutiva, per acquisire apposito titolo abilitativo alla successiva realizzazione dei lavori;

VISTE le relazioni tecniche e i relativi elaborati progettuali (a firma del tecnico ing. Luca Simeone – Ordine degli Ingegneri di Roma n° A-37582 - e ing. Cesare Di Michele - Ordine degli Ingegneri di Teramo n° 986) presentate a corredo della richiesta e dei quali il professionista resta responsabile nei limiti delle proprie competenze;



CONSIDERATO che nell'area di intervento non sono segnalati fenomeni di frana e/o dissesto, come risulta dal "Piano Stralcio di Assetto Idrogeologico" – Autorità di Bacino del Fiume Tevere (2006);

CONSIDERATO che, come riportato nell'allegato n. 1 a firma del Richiedente e del tecnico ing. Luca Simeone "la zona interessata dai lavori e quella adiacente, non è stata oggetto in passato né allo stato attuale, di movimenti franosi";

VISTA la dichiarazione resa dal tecnico ing. Luca Simeone ai sensi della D.C.P. n. 233 del 13/02/2008 (allegato n. 1 e allegato n. 9);

CONSIDERATO che la competenza del Servizio 2 è limitata ESCLUSIVAMENTE AL SOLO RILASCIO DEL NULLA OSTA AI FINI DEL VINCOLO IDROGEOLOGICO (R.D.L. n. 3267/23, R.D. n. 1126/26, L.R. n. 53/98) fatti salvi i diritti di terzi e di ogni altra ulteriore autorizzazione, nulla osta e/o concessione con particolare riferimento agli aspetti Urbanistici, ambientali, idraulici ed usi civili;

TENUTO CONTO del parere formulato dal Responsabile dell'istruttoria dott. geol. Giovanni Rotella nella scheda notizie n° 4 e nell'allegata nota;

CONSIDERATO che la tipologia dell'intervento rientra tra quelle citate all'art. 9 comma 1 lettera g) della L.R. n. 53 del 11/12/1998;

CONSIDERATO che sulla base degli atti e del parere sopracitato, le opere programmate non sono in contrasto con le finalità di cui al R.D.L. n. 3267/23 e al relativo regolamento applicativo, purché le modalità esecutive si conformino alle prescrizioni;

AUTORIZZA

ai soli fini del R.D.L. n. 3267/23, R.D. n. 1126/26 art. 21, L.R. n. 53/98 art. 9 comma 1 lettera g) punto 3) (Vincolo idrogeologico),

l'ing. Luca Simeone in qualità di procuratore in nome e per conto della società Terna Rete Italia S.p.A. con sede in Viale Egidio Galbani, 70 - 00156 Roma,

ad eseguire, ESCLUSIVAMENTE, movimenti terra strettamente necessari per la realizzazione di un collegamento in cavo a 150 kV in semplice terna tra l'esistente Stazione Elettrica di Roma Sud (SE Roma Sud) e l'esistente Cabina Primaria di Ciampino (CP Ciampino) (come riportato nella richiesta e negli elaborati);

nei Comuni di Roma Capitale, Ciampino, Marino, Pomezia

secondo la documentazione tecnica citata in premessa, a condizione che:

- ❑ **QUALORA L'INTERVENTO SIA INSERITO IN UN PIANO DI INSEDIAMENTI INDUSTRIALI, ARTIGIANALI, COMMERCIALI, TURISTICI, RESIDENZIALI, SPORTIVI, SI VERIFICHI CHE AI SENSI DELLA L.R. N. 53/98, SIA STATO OTTENUTO IL PREVENTIVO ED OBBLIGATORIO NULLA OSTA DELLA REGIONE LAZIO;**
- ❑ **è fatto obbligo al Richiedente, ai sensi della D.G.R. n. 1745 del 20/12/2002, di comunicare con lettera raccomandata o tramite pec l'inizio dei lavori;**
- ❑ **è fatto obbligo al Richiedente, ai sensi della D.G.R. n. 1745 del 20/12/2002, di comunicare con lettera raccomandata o tramite pec la fine dei lavori;**
- ❑ **venga verificata prima dell'inizio dei lavori la compatibilità dell'iniziativa proposta, rispetto alle previsioni di P.R.G.;**
- ❑ **siano ottenute, prima dell'inizio dei lavori, le autorizzazioni e/o nulla osta inerenti ulteriori**

vincoli presenti nell'area;

- ❑ le eventuali superfici nude siano sistemate in modo adeguato e rinverdate mediante inerbimento e/o cespugliamento;
- ❑ siano osservate le norme di cui al P.T.P. (Piano Territoriale Paesistico Ambito Territoriale);
- ❑ dovrà essere posta particolare attenzione alla regimazione delle acque meteoriche;
- ❑ i lavori in progetto siano preceduti da specifiche indagini geognostiche e geotecniche (in situ e di laboratorio) che dovranno definire con precisione la stratigrafia del sito e le caratteristiche meccaniche dei terreni che interagiranno direttamente con le opere da realizzare. Tali indagini dovranno inoltre verificare direttamente la presenza di falde superficiali;
- ❑ i lavori di scavo strettamente necessari siano eseguiti nei luoghi e nelle quantità indicati nelle planimetrie e nella scheda notizie prodotte a corredo dell'istanza;
- ❑ relativamente ai materiali di scavo risultanti dall'attività edilizia, ove gli stessi non vengano reimpiegati per rinterri, ai sensi e nel rispetto di quanto previsto all'art. 185 co. 1 lett. C) del D.Lgs 152/06, nel medesimo sito di provenienza, potranno essere impiegati in altro sito o processo produttivo in qualità di sottoprodotti, ai sensi e nel rispetto dell'art. 184 bis del D.Lgs 152/06, o gestite in qualità di rifiuti (avvio a recupero o smaltimento) conformemente a quanto disciplinato dalla norma di settore (D.Lgs 152/06 e s.m.i);
- ❑ i rifiuti inerti, ed in particolare le terre e rocce da scavo, utilizzati negli interventi da effettuare dovranno essere gestiti in conformità alla normativa vigente in materia, ed in particolare al D.P.R. n. 120/2017;
- ❑ siano messi in atto tutti gli accorgimenti tecnici per salvaguardare la stabilità del suolo, regolamentare il regime delle acque superficiali ed evitare fenomeni di inquinamento delle falde idriche;
- ❑ qualora si debba procedere ad ulteriori interventi che siano disciplinati dal R.D.L n.3267/23 e successive modifiche, dovrà essere presentata apposita istanza per l'ottenimento del relativo Nulla Osta ai lavori;
- ❑ l'interessato si impegni a realizzare tutte le opere necessarie al riassetto del suolo che gli verranno imposte, qualora si dovessero ravvisare situazioni di turbativa all'ambiente, per ciò che attiene l'assetto idrogeologico;
- ❑ **NON SONO AUTORIZZATE OPERE E/O INTERVENTI (ANCHE DI COMPLETAMENTO) DI COMPETENZA DI QUESTO SERVIZIO, DIVERSI DA QUELLI PRESCRITTI CON IL PRESENTE PROVVEDIMENTO.**

L'inosservanza anche parziale delle prescrizioni comporta la decadenza dell'efficacia del presente provvedimento e di conseguenza le opere realizzate saranno da considerarsi come prive di titolo autorizzativo.

I Comuni dovranno accertare se il progetto è conforme alle norme tecniche e di attuazione dello strumento urbanistico vigente.

I Comuni pubblicheranno per 15 giorni all'Albo Pretorio il presente provvedimento e la documentazione tecnica citata in premessa e vistata dal Dirigente Responsabile competente.

Dopo ulteriori quindici giorni, in assenza di osservazioni i Comuni notificheranno al Richiedente l'Autorizzazione e la documentazione tecnica.

Le eventuali osservazioni saranno inoltrate per le successive determinazioni a questo Servizio 2 "Geologico, difesa del suolo – Rischio Idraulico e Territoriale" - Dipartimento IV.

La presente autorizzazione ha validità triennale ai fini dell'inizio dei lavori a partire dalla data del



rilascio del provvedimento di autorizzazione finale (concessione, autorizzazione, permesso a costruire) da parte dell'Autorità competente a condizione che lo stato dei luoghi dove si svolgeranno i lavori sia rimasto immutato e che gli stessi verranno eseguiti secondo il progetto assentito, a decorrere dalla data della stessa ferme restando le condizioni idrogeologiche, ambientali ed il quadro normativo in essere al momento del rilascio. (D.G.R. n. 1745/2002 art. 1 e D.G.R. n. 13/2012).

Si dovrà produrre nuova richiesta nel caso in cui i movimenti di terra non siano stati effettuati entro tale termine.

Il controllo sull'osservanza delle prescrizioni impartite con il presente provvedimento è affidato, per quanto di rispettiva competenza, alla struttura del Gruppo Carabinieri Forestale competente per territorio ed al Comune.

Si ricorda che, ai sensi della DGR n. 1745/2002, l'interessato dovrà comunicare, a questo Servizio 2 e al Gruppo Carabinieri Forestale di Roma la data di inizio dei lavori nonché quella di ultimazione degli stessi.

Il Servizio 2 e il Gruppo Carabinieri Forestale di Roma potranno, in fase esecutiva ed in caso di situazioni non prevedibili, per quanto di propria competenza, integrare le prescrizioni di cui sopra.

Il presente provvedimento non pregiudica gli eventuali diritti di terzi.

Sarà cura dell'interessato acquisire le Autorizzazioni e/o Nulla Osta relativi ad eventuali altri vincoli e/o misure di salvaguardia gravanti sull'area in oggetto, in particolare per quanto concerne il D.Lgs. 22/01/2004 n. 42 e le LL.RR. 6/07/1998 n. 24 e n. 25.

Resta a carico della società proponente l'obbligo di presentare in via ordinaria istanza di autorizzazione ai fini idraulici, di cui al R.D. 368/1904 e al R.D. 523/1904, sui progetti che interferiscono con le pertinenze idrauliche dei fossi di competenza della Città metropolitana di Roma Capitale, ai sensi della L.R. 53/98 e della D.G.R.L. n. 5079/99 "Individuazione delle aste principali dei bacini idrografici nazionali, interregionali e regionali ai sensi dell'art.8 comma 2 lettera a", corredata da adeguata documentazione di cui alla progettazione esecutiva, per acquisire apposito titolo abilitativo alla successiva realizzazione dei lavori.

Avverso il presente provvedimento è esperibile ricorso al TAR di Roma nel termine di 60 gg o in alternativa ricorso straordinario al Capo di Stato nel termine di 120 gg., entrambi decorrenti dalla data di notifica o comunicazione dell'atto o dalla piena conoscenza di esso.

Il presente documento verrà pubblicato sul sito della Città metropolitana di Roma Capitale all'interno dell'Albo Pretorio Web nella sezione Altri provvedimenti amministrativi.

FIRMATO DIGITALMENTE

Il Dirigente del Servizio
dott. geol. Alessio Argentieri

Ai sensi dell'art. 21 e seguenti del D.lgs 82/2005 e ss.mm.ii, si attesta che il presente atto è un documento informatico originale firmato digitalmente, registrato e conservato presso lo scrivente Servizio. Rispetto all'apposizione della firma digitale, il presente documento è stato modificato per la sola apposizione della segnatura di protocollo.

2.14

ROMA



Dipartimento Programmazione e Attuazione Urbanistica
 Direzione Pianificazione Generale
 Servizio Coordinamento Tecnico delle attività relative ai diversi tipi di inquinamento



- Alla Regione Lazio
 Direzione Politiche Abitative e la Pianificazione Territoriale, Paesistica e Urbanistica
 Direzione Copianificazione e Programmazione Negoziata Roma Capitale e Città Metropolitana di Roma Capitale
 PEC: territorio@regionelazio.legalmail.it
 PEC: copian_romacapitale@regionelazio.legalmail.it
- Al Ministero delle Infrastrutture e della Mobilità Sostenibile
 Dipartimento per la Programmazione Strategica, i Sistemi Infrastrutturali, di trasporto a rete, informativi e statistici.
 Direzione Generale per lo sviluppo del territorio, la pianificazione e i progetti internazionali – Divisione III
- Al Ministero della Transizione Ecologica
 Dipartimento Energia
 Direzione Generale Infrastrutture e Sicurezza
 Ex Divisione – Regolamentazione delle Infrastrutture Energetiche
- Al Municipio Roma IX
 Direzione Tecnica
- Al Municipio Roma VII
 Direzione Tecnica
- e p.c. Alla Città Metropolitana di Roma Capitale
 Dipartimento IV Pianificazione Territoriale generale
 Servizio 1 – Urbanistica e attuazione PTMG
 Servizio 2 – Geologico, difesa del suolo, rischio idraulico e territoriale
 PEC: pianificaterr@pec.cittametropolitanadiroma.gov.it
- Al Dipartimento PAU
 Direzione Pianificazione, Servizio Compensazioni
 Direzione Trasformazione Urbana
 Direzione Edilizia

Oggetto: Autorizzazione, ai sensi dell'articolo 1-sexies del decreto legge 29 agosto 2003, n. 239, convertito, con modificazioni, dalla legge 27 ottobre 2003, n. 290, e s.m.i., alla costruzione ed all'esercizio del Riassetto della rete AT Area Sud di Roma – Regione Lazio – Città Metropolitana di Roma – Comuni di Roma, Marino, Ciampino e Pomezia (nuove realizzazioni) – Comuni di Ciampino, Marino, Castel Gandolfo, Albano Laziale e Ariccia (demolizioni). Posizione n. EL-492.
 Parere urbanistico.

In riferimento al progetto di cui all'oggetto, esaminati gli elaborati allegati alla "nota integrativa" della Società Terna Rete Italia SpA, pervenuta con prot. QI 94867 del 03.06.2022, di riscontro alle osservazioni e richiesta integrazioni documentali prot. QI 200919/2021, si rappresenta quanto segue.

L'intervento consiste nella realizzazione di un nuovo elettrodotto in cavo interrato a 150 kV tra l'esistente Stazione Elettrica di Roma Sud (SE Roma Sud) e l'esistente Cabina Primaria di Ciampino (CP Ciampino), per una lunghezza pari a 17,45 km circa. Sono altresì previste le seguenti opere:

- nuovo elettrodotto in cavo interrato a 150 kV, della lunghezza di circa 2,90 km, che dalla CP Ciampino andrà a raccordarsi all'esistente cavo che alimenta l'impianto CP Banca d'Italia, attualmente collegato in derivazione rigida all'elettrodotto esistente "CP Ciampino-A. Cinecittà", con conseguente rimozione della suddetta derivazione;
- adeguamento degli stalli funzionali al progetto ubicati all'interno della stazione elettrica di Roma Sud, con l'installazione di un nuovo reattore a 150 kV da 60 MVA;
- demolizione dell'esistente elettrodotto a 60 kV "CP Ciampino – CP Albano", per una lunghezza pari a 8,5 km circa.

L'istanza comprende anche la richiesta di dichiarazione di pubblica utilità, urgenza, indifferibilità e inamovibilità delle opere, nonché, sulle aree potenzialmente impegnate, l'apposizione del vincolo preordinato alla servitù coattiva di elettrodotto e l'applicazione delle misure di salvaguardia.

In merito all'aspetto urbanistico questo Ufficio prende atto della "nota integrativa" presentata dalla Società proponente, in cui dichiara che:

1. l'intervento interesserà esclusivamente la viabilità esistente e non interferirà con i Piani Attuativi approvati e/o in corso di realizzazione o da attuare, quali:
 - Sistema Insediativo, Città della Trasformazione, Ambiti a Pianificazione Particolareggiata Definita, di cui all'art. 62 delle NTA del PRG vigente, in quanto all'interno del Programma di Intervento Urbanistico Paglian Casale, Via Ardeatina, Km. 18,500, Compensazione edificatoria E1 Tor Marancia; GL3-L1 Mistica; M2 Bonvisi;
 - Sistema Insediativo, Città della Trasformazione, Programmi Integrati prevalentemente residenziali R2, denominato Paglian Casale di cui agli artt. 56 e 60 delle NTA del PRG vigente;
 - Sistema Insediativo, Città da ristrutturare, Nuclei di edilizia ex-abusiva da recuperare, denominato 12.17 Via della Falcognana, di cui all'art. 55 delle NTA del PRG vigente;
 - Sistema Insediativo, Città da ristrutturare, Nuclei di edilizia ex-abusiva da recuperare, denominato 10.3 Villa Senni-Valle Marciana, di cui all'art. 55 delle NTA del PRG vigente;
2. in riferimento alla Rete Ecologica, risultano verificate le condizioni di tutela definite negli articoli 71 e 72, in quanto l'elettrodotto in cavo sarà posato in trincea, al di sotto della sede stradale esistente. Nel caso in cui non sia possibile eseguire gli scavi per l'interramento del cavo, in prossimità di particolari attraversamenti di opere esistenti lungo il tracciato (strade, viadotti, scolarari, corsi d'acqua, ecc.), sarà utilizzata la metodologia NO-DIG. Questa tecnica permette di escludere l'interferenza diretta con i corpi idrici attraversati ed è attualmente prevista per l'attraversamento del Fosso Vallerano, Fosso della Torre, Fosso di Paglian Casale, Fosso di Casale Abbruciato, Fosso Falcognani, Fosso dei Preti e Fosso Rudicelli;
4. il tracciato dell'elettrodotto in cavo non interferisce con gli elementi in essa indicati nell'elaborato gestionale di PRG G1 Carta della Qualità;



5. in corrispondenza delle aree attraversate dagli elettrodotti, saranno identificate le aree impegnate, ovvero le aree necessarie per la sicurezza dell'esercizio e manutenzione dell'elettrodotto che sono di norma pari:

- 2 m dall'asse linea per parte per elettrodotti in cavo interrato a 150 kV;
- 3 m dall'asse linea per parte per le buche giunti.

Il vincolo preordinato alla servitù coattiva sarà apposto sulle "aree potenzialmente impegnate" (previste dalla L. 239/04) che equivalgono ad una sorta di "zone di rispetto" di cui all'articolo 52 quater, comma 6, del Decreto Legislativo 27 dicembre 2004, n. 330, all'interno delle quali poter inserire eventuali modeste varianti al tracciato dell'elettrodotto senza che le stesse comportino la necessità di nuove autorizzazioni. Generalmente, in assenza di particolari interferenze dovute alla presenza di sottoservizi, l'estensione dell'area potenzialmente impegnata sarà di:

- 6 m dall'asse linea per parte per elettrodotti in cavo interrato a 150 kV riguardanti le proprietà private;
- 8 m dall'asse linea per parte, per le buche giunti riguardanti le proprietà private.

Per gli elettrodotti in cavo interrato posati su strade pubbliche, l'estensione dell'area potenzialmente impegnata coinciderà con le intere sedi stradali interessate.

Alla luce di quanto esposto, considerando che l'intervento proposto è inerente ad opere interrate che non modificano la destinazione urbanistica delle aree e non interferiscono con i piani attuativi approvati e/o in corso di attuazione, si ritiene l'intervento ammissibile.

Il Funzionario incaricato P.O.

Maria Ciuffreda

Il Direttore di Direzione
Silvia Caputo

ALLEGATO:

nota prot. QI 94867 del 03.06.2022

ROMA



Dipartimento Tutela Ambientale
 Direzione Rifiuti Risanamenti e Inquinamenti
 Servizio Valutazioni Ambientali (V.A.S. - V.I.A. - V.A.P. - A.I.A.)

Dipartimento Tutela Ambientale
1 D.C. 2021
Prot. QL 93159

MINISTERO DELLA TRANSIZIONE ECOLOGICA
 Dipartimento Energia
 Direzione Generale Infrastrutture e Sicurezza
 Divisione V - Regolamentazione delle
 infrastrutture energetiche

Via Molise, 2 - 00187 Roma
 dgisseg.div05@pec.mise.gov.it

Oggetto: Autorizzazione, ai sensi dell'articolo 1-sexies del decreto legge 29 agosto 2003, n. 239, convertito, con modificazioni, dalla legge 27 ottobre 2003, n. 290, e s.m.i., alla costruzione ed all'esercizio del Riassetto della rete AT Area Sud di Roma - Regione Lazio - Provincia di Roma - Comuni di Roma, Marino, Ciampino e Pomezia (nuove realizzazioni) - Comuni di Ciampino, Marino, Castel Gandolfo, Albano Laziale e Ariccia (demolizioni). Posizione n. EL-492. Comunicazione di avvio procedimento Indizione della conferenza di servizi semplificata. Valutazione Ambientale Preliminare (V.A.P.) ex art. 10 delle N.T.A. del P.R.G. Nota di riscontro.

In relazione a quanto in oggetto, inviato con Vostro protocollo mise.AOO_ENE.REGISTRO UFFICIALE.U.0033936.12-11-2021, ed acquisito con protocollo Dipartimento Tutela Ambientale n. QL 88111 del 12/11/2021, si riporta quanto segue.

L'art. 10 co. 10 delle N.T.A. di P.R.G. di Roma Capitale prevede che i progetti degli interventi ivi definiti debbano essere corredati da una Valutazione Ambientale Preliminare (V.A.P.), da sottoporre al parere di competenza dello scrivente ufficio. Tuttavia, considerato che le opere previste ricadono in area sottoposta a vincolo paesaggistico tutelato ai sensi del D.Lgs. 42/04, per cui dovranno essere ottenute le relative autorizzazioni dagli uffici competenti, si ritiene che ricorrano i presupposti per l'applicazione in via esclusiva delle norme sovraordinate, ai sensi dell'art. 10 co. 13 delle N.T.A. di P.R.G., per cui la V.A.P. non è dovuta.

IL RESPONSABILE DI P.O.
 VALUTAZIONI AMBIENTALI

Cecilia Natali

IL DIRETTORE DI DIREZIONE
 Giuseppe Sorrentino



Dipartimento Ciclo dei Rifiuti

Al MINISTERO DELLA TRANSIZIONE ECOLOGICA
Dipartimento Energia D.G.
infrastrutture e sicurezza Div. V
Regolamentazione delle infrastrutture energetiche
Via Molise, 2 00187 ROMA
dgisseg.div05@pec.mise.gov.it

MINISTERO DELLA TRANSIZIONE ECOLOGICA
Ex D.G. per la crescita sostenibile e
la qualità dello sviluppo Ex Divisione IV
Qualità dello sviluppo/Sezione elettrodotti
Viale Cristoforo Colombo 44 00147 Roma
cress@pec.minambiente.it

Referente per la Società Terna S.p.A.
Gestione Processi Amministrativi
Autorizzazioni e Concertazione
Centro Sud Area Tirrenica
Via Egidio Galbani, 70 00156 Roma
autorizzazioneconcertazione@pec.terna.it
Dott.ssa Chiara Pietraggi

Oggetto: TERNA S.p.A. Autorizzazione, ai sensi dell'articolo 1-sexies del decreto legge 29 agosto 2003, n. 239, convertito, con modificazioni, dalla legge 27 ottobre 2003, n. 290, e s.m.i., alla costruzione ed all'esercizio del Riassetto della rete AT Area Sud di Roma – Regione Lazio – Provincia di Roma – Comuni di Roma, Marino, Ciampino e Pomezia (nuove realizzazioni) – Comuni di Ciampino, Marino, Castel Gandolfo, Albano Laziale e Ariccia (demolizioni). Posizione n. EL-492

Parere di compatibilità acustica ambientale

Con riferimento all'oggetto, e alla richiesta del contributo di competenza, pervenuta a questo Ufficio con prot. QL 88111 del 27.11.2021, in merito al progetto oggetto dell'autorizzazione, si osserva quanto segue.

Questo ufficio ritiene che un eventuale impatto acustico dell'opera dovrà essere valutato in fase di realizzazione dell'intervento stesso; pertanto, tale eventuale impatto dovrà essere verificato tramite la presentazione delle istanze di parere di compatibilità acustica-ambientale o di autorizzazione in deroga dei cantieri previsti.

Incaricato di PO

Dott.ssa Valeria Romano Franchi de Notarvanni

Valeria Romano Franchi de Notarvanni

IL DIRETTORE
ROBERTO BOTTA





*AUTORITA' DI BACINO DISTRETTUALE
DELL'APPENNINO CENTRALE*

Area Difesa del Suolo



Ministero della Transizione Ecologica
Dipartimento Energia
Direzione Generale per le Infrastrutture e la Sicurezza
Ex Divisione V – Regolamentazione delle Infrastrutture Energetiche
Via Molise, 2 - 00187 Roma
dgisseg.div05@pec.mise.gov.it

e p.c.
TERNA Rete Italia SpA
Gestione Processi Amministrativi – Autorizzazioni e Concessioni
Centro Sud Area Tirrenica
Via Egidio Galbani, 70 – 00156 Roma
autorizzazioneconcertazione@pec.terna.it

Oggetto: EL-492 – TERNA S.p.A. - Costruzione ed all'esercizio del Riassetto della rete AT Area Sud di Roma – Regione Lazio – Provincia di Roma – Comuni di Roma, Marino, Ciampino e Pomezia (nuove realizzazioni) – Comuni di Ciampino, Marino, Castel Gandolfo, Albano Laziale e Ariccia (demolizioni).

Con Vs. nota n. 0033936 del 12/11/2021, pervenuta via PEC in pari data ed acquisita al ns. protocollo con il n. 0011234 del 12/11/2021, è stato comunicato l'avvio del procedimento e l'indizione della Conferenza dei Servizi descritta in oggetto. Nella stessa nota è stato indicato il link istituzionale dove poter prendere visione dei relativi elaborati progettuali.

Esaminati detti elaborati progettuali, si evince che l'intervento nel suo complesso consiste nella realizzazione di un nuovo elettrodotto in cavo interrato a 150 kV tra l'esistente Stazione Elettrica di Roma Sud (SE Roma Sud) e l'esistente Cabina Primaria di Ciampino (CP Ciampino), per una lunghezza pari a 17,45 km circa. Associate alla suddetta opera, sono altresì previste gli ulteriori seguenti interventi connessi:

- realizzazione di un nuovo elettrodotto in cavo interrato a 150 kV, della lunghezza di circa 2,90 km, che dalla CP Ciampino andrà a raccordarsi all'esistente cavo che alimenta l'impianto CP Banca d'Italia, attualmente collegato in derivazione rigida all'elettrodotto esistente "CP Ciampino - A. Cinecittà", con conseguente rimozione della suddetta derivazione;
- adeguamento degli stalli funzionali al progetto ubicati all'interno della stazione elettrica di Roma Sud, con l'installazione di un nuovo reattore a 150 kV da 60 MVAR;



Area Difesa del Suolo

· demolizione dell'esistente elettrodotto a 60 kV "CP Ciampino – CP Albano", per una lunghezza pari a 8,5 km circa.

L'intervento denominato "Riassetto della rete AT Area Sud di Roma", inserito nel vigente Piano di Sviluppo della Rete, è localizzato in Regione Lazio nella Provincia di Roma, e interessa i territori comunali di Roma, Marino, Ciampino e Pomezia per quanto attiene alle nuove realizzazioni, mentre la demolizione della linea a 60 kV interessa i comuni di Ciampino, Marino, Castel Gandolfo, Albano Laziale e Ariccia.

Il territorio dove è situato l'intervento è interessato da alcuni atti di pianificazione di competenza della scrivente Autorità di bacino Distrettuale, quali:

- "PAI - Piano di Assetto Idrogeologico", approvato con DPCM del 10 novembre 2006;
- "PAI - Piano di Assetto Idrogeologico - Primo Aggiornamento", approvato con DPCM del 10 aprile 2013;
- "PS5 - Piano di Bacino del Fiume Tevere V Stralcio Funzionale per il tratto metropolitano del Tevere da Castel Giubileo alla foce" Approvato con D.P.C.M. del 3 Marzo 2009 ;
- "PS5 - Variante al Piano stralcio per il tratto metropolitano del Tevere da Castel Giubileo alla foce – modifiche ed integrazioni", approvato con D.P.C.M. del 10 Aprile 2013;
- "PS5 – Aggiornamento del Piano di Bacino per il tratto metropolitano del Tevere da castel giubileo alla foce", approvato con D.P.C.M. del 19 Giugno 2019.

tutti redatti a suo tempo dalla Autorità di bacino del Fiume Tevere. L'intervento inoltre interessa anche il

- "PAI - Piano di Assetto idrogeologico" redatto dalla Regione Lazio in qualità di Autorità di Bacino regionale (ora ricompresa nel territorio di competenza della scrivente Autorità di Bacino Distrettuale) e approvato con Deliberazione del Consiglio Regionale del Lazio n. 17 del 04/04/2012.

Ciò premesso, dal confronto tra gli elaborati progettuali e la cartografia degli atti di pianificazione sopra citati emerge che l'intervento in questione interferisce con alcune aree definite a rischio idrogeologico e/o come corridoi ambientali, così come individuate nelle cartografie dei PAI sopra scritti.

Si evince altresì che dette interferenze sono state puntualmente considerate e valutate da Terna S.p.A. e riportate nell'elaborato progettuale denominato "RGER17001BIAM02693 – Studio Idraulico".

Per quanto sopra, considerato quanto esposto in detto elaborato progettuale, viste le NTA degli Atti di pianificazione di competenza di cui sopra, considerato che si è in presenza di una opera pubblica di interesse pubblico, vista la tipologia e la metodologia prevista per la realizzazione dei nuovi elettrodotti e delle opere connesse, considerata la tecnologia NO-DIG utilizzata per il sottoattraversamento dei corsi d'acqua superficiali interferenti, preso atto che per la maggior parte del suo sviluppo l'elettrodotto interrato



Area difesa del suolo

di progetto corre lungo la viabilità esistente, si esprime il proprio parere di compatibilità di quanto proposto con gli atti di pianificazione di competenza.

Quanto sopra, con la prescrizione che in occasione degli attraversamenti del reticolo idrografico superficiale (in generale si è indicata la metodologia TOC - Trivellazione Orizzontale Controllata), essi avvengano in modo tale da non deviarne il corso e senza restringere in alcun modo la attuale sezione di deflusso. Stesso accorgimento dovrà essere osservato nel caso i tratti del nuovo elettrodotto interrato corrano in affiancamento al corso d'acqua. In questi casi, sarà opportuno che la fase esecutiva si prevista nei mesi estivi, generalmente di minor portata dei corsi d'acqua.

Per quanto concerne le interferenze con i cosiddetti Corridoi Ambientali così come definiti nel “PS5 - Piano di Bacino del Fiume Tevere V Stralcio Funzionale per il tratto metropolitano del Tevere da Castel Giubileo alla foce” (cfr. NTA di PS5, *Titolo III – Assetto e Linee di Indirizzo per i Corridoi Ambientali*) nel caso di infrastrutture assimilabili a quella in questione non sono previste particolari azioni compensative.

SP

Il Dirigente
(ing. Carlo Ferranti)

CONSORZIO DI BONIFICA LITORALE NORD

Sede Legale - Roma - Via del Fosso di Dragoncello n.172 - 00124 Casalpalocco - Roma - Tel. 06-561941 Fax 06-5657214

protocollo@cbln.it - cbln@pec.cbln.it - www.cbln.it

Associazione Nazionale Consorzi Gestione
e Tutela del Territorio e Acque Irrighe
Membro dell'European Union of Water Management AssociationsSettore Progettazione ed Esecuzione OO.PP.
Capo Settore Ing. Severino Marusco
e-mail progettazioneesecuzioneopp@cbln.it
Rif. Prot. n° 20283 del 23/12/2020
Sede Legale RomaSpett.le
MINISTERO DELLA TRANSIZIONE
ECOLOGICA
Dipartimento Energia e Clima
ex Direzione Generale per le Infrastrutture
e la Sicurezza dei Sistemi Energetici e
Geominerari
Divisione V – Regolamentazione delle
Infrastrutture Energetiche
Via Molise n° 2
00187 R O M A
dgisseg.div05@pec.mise.gov.itSpett.le
TERNA RETE ITALIA SPA
Gestione Processi Amministrativi - Autorizzazioni
e Concertazione Centro Sud Area Tirrenica
Via Egidio Galbani, 70
00156 R O M A
autorizzazioneconcertazione@pec.terna.itSpett.le
CITTÀ METROPOLITANA DI ROMA
CAPITALE
Dipartimento IV - Pianificazione, Sviluppo e
Governare del Territorio
Servizio 2 - Geologico, Difesa del Suolo -
Rischio Idraulico e Territoriale
Viale Giorgio Ribotta n° 41/43
00144 R O M A
pianificaterr@pec.cittametropolitanaroma.it

Oggetto: Autorizzazione, ai sensi dell'articolo 1-sexies del decreto legge 29 agosto 2003, n. 239, convertito, con modificazioni, dalla legge 27 ottobre 2003, n. 290, e s.m.i., alla costruzione ed all'esercizio del Riassetto della rete AT Area Sud di Roma – Regione Lazio – Provincia di Roma – Comuni di Roma, Marino, Ciampino e Pomezia (nuove realizzazioni) – Comuni di Ciampino, Marino, Castel Gandolfo, Albano Laziale e Ariccia (demolizioni). Posizione n. EL-492. Richiesta N.O. idraulico attraversamento in subalveo con modalità T.O.C. del Fosso Radicelli, Fosso della Torre, Fosso Malafede, Fosso di Vallerano.

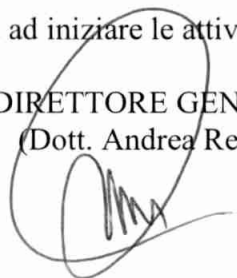
Minsitero della Transizione Ecologica – Rete AT – Area Sud di Roma
2022 Parere – 1641/pc-sb**Sedi Operative:****Ardea** - Via Pratica di Mare n. 67 - 00040 Ardea - Roma - Tel. 06-9130051 Fax 06-9131318**Tarquinia** - Via Giuseppe Garibaldi n. 7 - 01016 Tarquinia - Viterbo - Tel. 0766-856019 Fax 0766-855290**Sedi periferiche:****Monti dell'Ara** – Viale dei Tre Denari Snc – 00057 Maccarese Fiumicino – Tel. 0661697965 Fax 0661697474**Focene** – Viale delle Idrovore di Fiumicino n. 304 – 00054 Focene Fiumicino – Tel 066589510-512 Fax 066589214

Con riferimento alla nota prot. n° U.0038698 del 23/12/2021 relativa alla richiesta di un parere riguardante le opere in oggetto e alla nota prot. n° 33936 del 12/11/2021, di indizione della Conferenza di Servizi, questo Consorzio, esaminati gli elaborati trasmessi ed a seguito di sopralluogo effettuato dai suoi tecnici, esprime parere favorevole per quanto di propria competenza ed ai soli fini idraulici alle seguenti condizioni:

- che l'opera venga realizzata in conformità degli elaborati di progetto presentati e nell'osservanza delle vigenti norme di sicurezza e delle norme di cui al R.D. 08/05/1904 n. 368 e R.D. 25/7/1904 n.523;
- che siano fatti salvi tutti i diritti di terzi e vengano acquisite, in via preliminare all'esecuzione delle opere, tutte le autorizzazioni necessarie (Regione, Provincia, Comune, ecc.) precisando che il presente parere favorevole non esclude gli altri permessi richiesti dalle Leggi e Regolamenti vigenti, in relazione all'opera da eseguire. **In particolare, l'esecuzione dei lavori in argomento è subordinata all'autorizzazione rilasciata dagli Uffici di Città Metropolitana di Roma Capitale in indirizzo;**
- che il richiedente comunichi al Consorzio la data dell'inizio e dell'ultimazione dei lavori e si attenga scrupolosamente alle disposizioni che durante la realizzazione degli stessi potranno essere impartite dal Servizio Tecnico consortile in relazione ai tempi ed alle modalità di esecuzione;
- che le opere da realizzare non ostacolino né creino impedimento al libero deflusso delle acque del fosso interessato - anche in caso di piene - e non interferiscano con il passaggio dei mezzi adibiti alla manutenzione dello stesso canale ed, in particolare, eventuali manufatti dovranno essere posti ad una distanza non inferiore a 6,00 metri dal ciglio superiore del fosso;
- che il richiedente sia altresì l'unico responsabile di tutti gli incidenti e di tutti i danni, nessuno escluso, arrecati a persone ed a cose, o durante l'esecuzione dell'opera oppure nell'esercizio o durante la manutenzione dell'opera da parte della Ditta stessa oppure ancora conseguenti a tale esecuzione (qualora ad esempio l'opera creasse - circostanza che a priori non si può escludere - direttamente od indirettamente, ostacolo od impedimento al libero deflusso delle acque dei canali, specie in caso di piene, o qualora causasse altri inconvenienti), danni che pertanto, in particolare, è tenuta ad indennizzare in proprio; il Consorzio sia fatto salvo in caso di danni - all'opera oggetto della richiesta di cui si tratta - dovuti a rigurgiti di acqua od a piene dei canali oppure dovuti, o comunque collegati, all'esercizio della bonifica od allo svolgimento delle altre attività dell'Ente: in tali evenienze, il richiedente sia obbligato a rispondere anche e direttamente per gli eventuali danni arrecati a terzi, dipendenti da incidenti, rotture o guasti dell'opera determinati dalle cause sopra citate o comunque conseguenti al semplice fatto che esista l'opera stessa;
- che il richiedente, dopo la realizzazione delle opere in argomento, provveda al ripristino a perfetta regola d'arte dello stato dei luoghi;
- che a richiesta del Consorzio, qualora se ne ravvisi la necessità per motivi di carattere tecnico, idraulico o di pubblico interesse, il richiedente apporti alle opere eseguite, a proprie cura e spese, modifiche anche totali o provveda a rimuovere le opere stesse senza per questo poter pretendere rimborsi o indennizzi di sorta;

Il presente parere si intenderà revocato qualora non si proceda ad iniziare le attività di che trattasi entro mesi 6 dal suo rilascio.

IL DIRETTORE GENERALE
(Dott. Andrea Renna)



Sedi Operative:

Ardea - Via Pratica di Mare n. 67 - 00040 Ardea - Roma - Tel. 06-9130051 Fax 06-9131318

Tarquinia - Via Giuseppe Garibaldi n. 7 - 01016 Tarquinia - Viterbo - Tel. 0766-856019 Fax 0766-855290

Sedi periferiche:

Monti dell'Ara - Viale dei Tre Denari Snc - 00057 Maccarese Fiumicino - Tel. 0661697965 Fax 0661697474

Focene - Viale delle Idrovore di Fiumicino n. 304 - 00054 Focene Fiumicino - Tel 066589510-512 Fax 066589214



*Ministero della Transizione Ecologica*

DIPARTIMENTO ENERGIA E CLIMA
DIREZIONE GENERALE INFRASTRUTTURE E SICUREZZA
Ex Divisione V – Regolamentazione delle infrastrutture energetiche

Consorzio Bonifica Litorale Nord
Via del Fosso di Dragoncello, 172
00124 CASALPALOCCO (RM)
cbln@pec.cbln.it

OGGETTO: Autorizzazione, ai sensi dell'articolo 1-*sexies* del decreto legge 29 agosto 2003, n. 239, convertito, con modificazioni, dalla legge 27 ottobre 2003, n. 290, e s.m.i., alla costruzione ed all'esercizio del Riassetto della rete AT Area Sud di Roma – Regione Lazio – Provincia di Roma – Comuni di Roma, Marino, Ciampino e Pomezia (nuove realizzazioni) – Comuni di Ciampino, Marino, Castel Gandolfo, Albano Laziale e Ariccia (demolizioni). – *Riscontro*

Posizione n. **EL-492** (da citare in tutte le comunicazioni)

In riferimento al procedimento di autorizzazione dell'intervento in oggetto e alla determinazione resa da codesto Consorzio con nota prot. n 2783/2022 del 01-03-2022, si fa presente quanto segue.

La sopradetta determinazione riporta che la stessa si intenderà revocata qualora non si proceda ad iniziare le attività realizzative entro 6 mesi dal suo rilascio, ma tale condizionalità risulta non compatibile con la tempistica di autorizzazione e di realizzazione della infrastruttura elettrica in oggetto, in quanto il procedimento autorizzativo ai sensi della normativa di settore dura 120 o 180 giorni e il decreto autorizzativo ministeriale di prassi prevede l'entrata in esercizio dell'opera elettrica entro 5 anni dall'emanazione dello stesso decreto. Preso atto di tali peculiarità del procedimento autorizzativo delle infrastrutture RTN ed al fine di allineare la validità della determinazione resa da codesto Consorzio con tali previsioni, si chiede di valutare una possibile estensione temporale della determinazione.

La scrivente resta a disposizione per ulteriori ed eventuali chiarimenti in merito.

Per IL DIRIGENTE

DANIELE PITTORE

DANIELE PITTORE
30 mar 2022 12:41

Allegati: Nota Consorzio di Bonifica litorale nord prot.n. 2783/2022 del 01-03-2022



La documentazione (pareri, nulla osta, comunicazioni, etc.) relativa al procedimento di autorizzazione ai sensi del D.L. 29 agosto 2003, n. 239, e del D.P.R. 8 giugno 2001, n. 327 ("Testo unico sugli espropri") dovrà pervenire ai seguenti indirizzi:

MINISTERO DELLA TRANSIZIONE ECOLOGICA
Dipartimento Energia
D.G. infrastrutture e sicurezza
Ex Div. V – Regolamentazione delle infrastrutture energetiche
Via Molise, 2 - 00187 ROMA
PEC: dgisseg.div05@pec.mise.gov.it

MINISTERO DELLA TRANSIZIONE ECOLOGICA
Dipartimento Sviluppo sostenibile
D.G. Valutazioni Ambientali
Ex Divisione IV
Viale Cristoforo Colombo 44 - 00147 Roma
PEC: VA@pec.mite.gov.it

Referente per la Società Terna S.p.A.

Gestione Processi Amministrativi – Autorizzazioni e Concertazione
Centro Sud Area Tirrenica
Via Egidio Galbani, 70 – 00156 Roma
PEC: autorizzazioneconcertazione@pec.terna.it
Dott.ssa Chiara Pietraggi tel.: 346-6243886
e-mail: chiara.pietraggi@terna.it

2.19



 A G E N Z I A D E L D E M A N I O

Direzione Roma Capitale

Trasmessa via pec

Roma,

Al Ministero Della Transizione
Ecologica
Dipartimento Energia
D.G. Infrastrutture e Sicurezza
Ex Div. V – Regolamentazione delle
infrastrutture energetiche
Via Molise 2
00187 Roma
dgisseg.div05@pec.mise.gov.it

E p.c.
Alla Terna S.p.A.
Gestione Processi
Amministrativi –
Autorizzazioni e
Concertazione
Centro Sud Area
Tirrenica
Via Egidio Galbani 70
00156 Roma
autorizzazioniieconcertazione@pec.terna.it

Al Ministero Della Transizione
Ecologica
Ex D.G. per la crescita sostenibile e la
qualità dello sviluppo
Ex Divisione IV – Qualità dello
sviluppo/Sezione Elettrodotti
Viale Cristoforo Colombo 44
00147 Roma
cress@pec.minambiente.it

Città Metropolitana di
Roma Capitale
Dipartimento IV
Servizio 2
Geologico, difesa del
suolo – rischio idraulico
e territoriale
Viale G. Ribotta n.41/43
00144 Roma
PEC:
pianificaterr@pec.cittametropolitanaroma.gov.it

Rif. Nota prot. 33936 del 12/11/2021

Oggetto: **TERNA S.P.A.**

Autorizzazione, ai sensi dell'articolo 1-sexies del decreto legge 29 agosto 2003, n. 239, convertito, con modificazioni, dalla legge 27 ottobre 2003, n. 290, e s.m.i., alla costruzione ed all'esercizio del

riassetto della rete AT Area Sud di Roma – Regione Lazio – Provincia di Roma – Comuni di Roma, Marino, Ciampino e Pomezia (nuove realizzazioni) – Comuni di Ciampino, Marino, Castel Gandolfo, Albano Laziale e Ariccia (demolizioni).

Posizione n. EL-492

In riferimento alla comunicazione di indizione della Conferenza di servizi semplificata inviata da codesto Ministero con prot. 33936 del 12/11/2021 concernente *“l’autorizzazione alla costruzione e all’esercizio delle opere del riassetto della rete AT Area Sud di Roma – Regione Lazio – Provincia di Roma – Comuni di Roma, Marino, Ciampino e Pomezia (nuove realizzazioni) – Comuni di Ciampino, Marino, Castel Gandolfo, Albano Laziale e Ariccia (demolizioni)”*, da parte della società Terna S.p.A. si rappresenta che dalla documentazione trasmessa in formato digitale e dall’analisi dell’elenco particellare, il progetto non risulta interessare beni dello Stato gestiti da questa Agenzia.

In merito ai corpi idrici presenti interessati dall’intervento, dovranno essere acquisiti i pareri ovvero le autorizzazioni amministrative da Città Metropolitana di Roma Capitale, con particolare attenzione alle prescrizioni, eventualmente necessarie, a tutela della pubblica e privata incolumità.

Distinti saluti

Il Direttore
Paolo Maranca



Il Referente
Paola Fugallo tel. 06/48024.309

Il Responsabile Servizi al cittadino e agli Enti Territoriali
Loredana Randisi

Vicedirettore Area Governo del Patrimonio
Elena Rajani





Direzione Operativa Infrastrutture
 Direzione Operativa Infrastrutture Territoriale Roma
 Il Direttore

Ferrovie dello Stato Italiane

UA 3/12/2021
 MISE ACC ENR REGISTRO UFFICIALE. I. 0036383.03-12-2021

RFI-DOI.DOIT.RMVA0011\PI\20
 21\0001866

Ministero della Transizione Ecologica

Dipartimento Energia
 D.G. Infrastrutture e Sicurezza
 Div. V – Regolamentazione delle Infrastrutture Energetiche
 Via Molise, 2 - 00187 Roma
PEC: dgisseg.div05@pec.mise.gov.it

Ministero della Transizione Ecologica

Ex D.G. per la crescita sostenibile e la qualità dello sviluppo
 Ex Div. IV – Qualità dello Sviluppo/Sezione Elettrodotti
 Via Cristoforo Colombo, 44 - 00147 Roma
PEC: cress@pec.minambiente.it

Referente per la Società Terna S.p.A.

Gestione Processi Amministrativi –
 Autorizzazioni e Concertazione
 Centro Sud Area Tirrenica
 c.a. Dott.ssa C. Pietraggi
 Via Egidio Galbani, 70 - 00156 Roma
PEC: autorizzazioneconcertazione@pec.terna.it

Oggetto: Autorizzazione ai sensi dell'art. 1-sexies del D.L. 29 agosto 2003. N. 239, convertito, con modificazioni, dalla L. 27 ottobre 2003, n. 290, e s.m.i., alla costruzione ed all'esercizio del riassetto della rete AT Area Sud di Roma – Regione Lazio – Provincia di Roma – Comuni di Roma, Marino, Ciampino e Pomezia (nuove realizzazioni) – Comuni di Ciampino, Marino, Castel Gandolfo, Albano Laziale e Ariccia (demolizioni).

Posizione n. EL-492

Comunicazione di avvio procedimento

Indizione della Conferenza di Servizi semplificata

Riferimenti: 1. Vostra PEC prot. N. 0033936 del 12.11.2021

Facendo seguito alla Vs. PEC di cui al Rif. 1., si comunica che dall'esame degli elaborati progettuali scaricati dal link da voi indicato, sono state riscontrate le seguenti interferenze con l'infrastruttura di questa Società:

- 1) Linea ferroviaria Roma-Formia (Comune Pomezia) – Attraversamento in prossimità del km. 23+174 (Via della Solfarata)

Via Marsala, 75 - 00185 Roma

Rete Ferroviaria Italiana – Società per Azioni - Gruppo Ferrovie dello Stato Italiane
 Società con socio unico soggetta all'attività di direzione e coordinamento di
 Ferrovie dello Stato Italiane S.p.A. a norma dell'art. 2497 sexies del
 cod. civ. e del D.Lgs. n. 112/2015

Sede legale: Piazza della Croce Rossa, 1 - 00161 Roma
 Cap. Soc. euro 31.528.425.067,00
 Iscritta al Registro delle Imprese di Roma
 Cod. Fisc. 01585570581 e P. Iva 01008081000 – R.E.A. 758300





- 2) Linea ferroviaria Ciampino-Velletri (Comune Marino) - Attraversamento in corrispondenza del km. 19+538 (SP 91b - Falcognana)
- 3) Linea ferroviaria Ciampino-Albano (Comune Ciampino) - Attraversamento in corrispondenza del km. 17+182 (SP 77b - Sassone)

In relazione al livello degli elaborati progettuali esaminati, non si riscontrano in questa fase elementi ostativi sulla fattibilità delle opere in progetto.

Si evidenzia che per il rilascio dell'autorizzazione definitiva dovrà essere istruita, per ogni singola interferenza, apposita pratica presso questa Direzione Operativa, la quale si riserva di approvare l'attraversamento, previo esame del relativo progetto esecutivo, ed autorizzarne l'esecuzione dopo la stipula di apposita Convenzione che regolerà tecnicamente ed amministrativamente la realizzazione delle opere interferenti con l'infrastruttura ferroviaria.

Riguardo specificatamente agli aspetti patrimoniali, si comunica che, ai sensi dell'art. 15 della Legge 210/85, gli immobili ferroviari, essendo destinati a pubblico servizio, non possono essere sottratti alla loro destinazione senza il consenso della Società FS; pertanto l'eventuale utilizzo di aree ferroviarie interessate dall'intervento in argomento, dovrà essere oggetto di più approfondite valutazioni con il coinvolgimento di altre strutture ferroviarie interessate, e dovrà essere regolamentato da apposito Atto da stipularsi tra le parti.

Il presente parere dovrà essere integralmente riportato nel verbale conclusivo della Conferenza dei Servizi o ad esso allegato per farne parte integrante.

Distinti saluti

Andrea Telera



Telera
Andrea
RFI
03.12.2021
12:02:17
GMT+00:00



ACEA ATO2 SpA

DIREZIONE OPERAZIONI
Investimenti e Servizi per l'Ambiente
Permitting, Patrimonio e Nuovi Asset
Patrimonio ed Acquisizione Comuni e Nuovi Asset

MINISTERO DELLA TRANSIZIONE ECOLOGICA
DIPARTIMENTO ENERGIA
DIREZIONE GENERALE INFRASTRUTTURE E SICUREZZA
Ex Divisione V – Regolamentazione delle infrastrutture energetiche
via Molise, 2 00187 Roma
PEC: dgisseg.div05@pec.mise.gov.it
c.a. dott.ssa Marilena Barbaro
PEO: marilena.barbaro@mise.gov.it

E p.c.

TERNA S.p.A.
Viale Egidio Galbani, 70 - 00156 Roma
PEC: autorizzazioneconcertazione@pec.terna.it

Roma, 28/10/2022
Prot. 0644604/22

Oggetto: TERNA S.p.A. - Autorizzazione, ai sensi dell'articolo 1-sexies del decreto legge 29 agosto 2003, n. 239, convertito, con modificazioni, dalla legge 27 ottobre 2003, n. 290, e s.m.i., alla costruzione ed all'esercizio del Riassetto della rete AT Area Sud di Roma – Regione Lazio – Provincia di Roma – Comuni di Roma, Marino, Ciampino e Pomezia (nuove realizzazioni) – Comuni di Ciampino, Marino, Castel Gandolfo, Albano Laziale e Ariccia (demolizioni). Posizione n. EL-492.

Con riferimento alla Conferenza di Servizi indetta con nota PEC protocollo 33936 del 12/11/2021, con la quale venivano forniti tramite il link <https://cloud.mise.gov.it/index.php/s/AscJu3OTCLuyDIP> gli elaborati di progetto, alla richiesta di integrazioni trasmessa da questa Società con nota prot. 0830053 del 29/11/2021, e a valle dell'incontro informale tra il personale tecnico della Scrivente e di codesta Società, si rileva quanto segue.

Esaminati gli elaborati di progetto - "Corografia opere attraversate – Tav. 1-2-3-4" – ed "elenco opere attraversate", ed acquisite nuove e preliminari informazioni, premettendo che comunque quanto sotto riportato è indicativo e non esaustivo e dovrà necessariamente essere confermato tramite rilievi in situ in collaborazione con il personale di Acea Ato2, si riportano ulteriori indicazioni a beneficio di un più completo censimento delle possibili interferenze dell'intervento in oggetto, da parte della società Proponente, con le reti gestite dalla Scrivente, sia ad oggi esistenti che in fase di realizzazione e progettazione:

In corrispondenza della progressiva 2+600 si segnala l'attraversamento della condotta idrica adduttrice denominata "Vermicino - S. Palomba" DNI000 in acciaio. Tale interferenza è presumibilmente censita con codice AQ12.

ACEA ATO2 SpA

Alla stessa progressiva presumibilmente censita con codice AQ14 si segnala la presenza di una condotta DN500 in acciaio posata su sede stradale. Il parallelismo termina in corrispondenza della progressiva 4+550. Tra le progressive 2+600 e 4+000 si segnala la presenza di opere in corso consistenti nella posa di una condotta fognaria premente DN200 in PEAD.

Tra le progressive 9+300 e 9+450 si segnala l'attraversamento dell'adduttrice "Vermicino - S. Palomba" DN1000 e della condotta idrica DN500. Tali interferenze sono presumibilmente censite con i codici AQ49, AQ50.

Si segnala una discordanza tra l'elaborato grafico "tav3" nel quale è indicata l'interferenza FG66 attribuita a Telecom, e l'elaborato "elenco opere attraversate" in corrispondenza della progressiva 11+130. Alla stessa progressiva si segnala la presenza dell'impianto idrico denominato "Falcognana Nuovo Centro" e di tre condotte idriche di grande diametro, una delle quali è l'adduttrice "Vermicino - S. Palomba" DN1000. In corrispondenza della progressiva 13+575, presumibilmente con il codice AQ71, viene censita l'interferenza con la condotta idrica DN500 in cls (parallelismo e attraversamento).

Tra le progressive 13+700 e 14+680 si segnalano n.9 possibili attraversamenti di condotte idriche che alimentano le abitazioni vicine di diametri vari (DN40 e DN110).

In corrispondenza dell'incrocio di via Nettunense, via Appia Nuova e via del Sassone (progressiva 15+700 circa), si segnala la presenza di due condotte idriche e manufatto di manovra interrato.

In corrispondenza dell'incrocio di via del Sassone con via Quarto Sant'Antonio (progressiva 16+000 circa) si segnalano le possibili interferenze con n.2 manufatti, n. 2 condotte idriche in attraversamento e n.3 condotte che corrono in parallelo su via Del Sassone.

In corrispondenza della progressiva 16+710 si segnala un possibile attraversamento con una condotta idrica DN100 che dalla condotta principale su via del Sassone si dirama verso via Pietro di San Giuseppe Betancur.

In corrispondenza della progressiva 16+750, alla quarta via Quarta Traversa di via Sassone, si segnala la possibile interferenza con n.2 condotte idriche.

Tra le progressive 0+150 e 0+200 si segnala la presenza delle condotte idriche afferenti al Pozzo Sassone, via del Sassone 1200: una condotta DN250 e una DN80.

Da via Doganale 6, in corrispondenza del Centro Idrico Pesaro, fino al civico 11 (progressive 0+850 - 0+975 circa) si segnala la presenza di: n. 2 condotte DN200, n.2 condotte DN400, n. 1 condotta DN160, una condotta DN225, manufatti interrati.

Si segnala inoltre, tra le progressive 0+975 e 2+200, che è in corso la posa di due condotte idriche DN400.

In corrispondenza della progressiva 1+020 si segnala la possibile interferenza in attraversamento con una condotta idrica DN150 e relativo manufatto.

In corrispondenza della progressiva 1+950 si segnala la possibile interferenza con n. 3 condotte idriche in attraversamento e l'inizio del parallelismo con una condotta idrica DN80, che termina alla progressiva 2+200.

In corrispondenza della progressiva 2+375 si segnala l'inizio del parallelismo con una condotta DN100 (con relativo manufatto interrato).

In corrispondenza della progressiva 2+884 si segnala la presenza di una condotta fognaria DN300 in parallelo su via della Mola Cavona con attraversamento in direzione Est alla progressiva 2+900.

Ferma restando la necessità di verifica in situ, le condotte sopra indicate hanno una profondità compresa tra 80 cm e 2 metri dal livello stradale, mentre i portatori, che dalla condotta idrica principale alimentano le singole utenze, si trovano a circa 30 cm dal piano strada.

ACEA ATO2 SpA

Per i grandi diametri (DN1000-DN400) si richiede di mantenere una fascia di rispetto di almeno 2m dall'asse della condotta e, in ogni caso, onde salvaguardare gli impianti sottostanti l'area di intervento si richiede di:

- adottare ogni cautela durante tutte le fasi lavorative nonché prevedere modalità operative e attrezzature atte a tutelare l'incolumità e la funzionalità delle condotte;
- non prevedere la realizzazione manufatti di nessun tipo al di sopra delle condotte;
- garantire la continuità di esercizio degli impianti durante i lavori.

Infine, atteso che sia sempre preferibile la realizzazione di sottopassi in corrispondenza degli attraversamenti, si richiede di concordare comunque il progetto esecutivo di risoluzione delle interferenze accertate con il personale tecnico della Scrivente e comunicare l'inizio dei lavori con almeno 15 giorni di anticipo alle unità di seguito indicate:

- CAPTAZIONE E ADDUZIONE AREA ROMA: Francesco Prisco, francesco.prisco@aceaspa.it;
- DISTRIBUZIONE IDRICA ROMA: Giuseppe Arcudi, giuseppe.arcudi@aceaspa.it;
- DEPURAZIONE E FOGNATURE SUD: Giovanni Battista Cefalà, giovannibattista.cefala@aceaspa.it;
- DISTRIBUZIONE IDRICA AREA SUD: Dario Foglietta, dario.foglietta@aceaspa.it;
- DEPURAZIONE E FOGNATURE ROMA: Federico Barducci, Federico.barducci@aceaspa.it.

Ciò premesso e ferma restando la richiesta di ricevere in fase di progettazione esecutiva il censimento completo delle reali interferenze e l'ipotesi progettuale di risoluzione delle stesse, si rilascia parere preliminare favorevole al progetto proposto.

A supporto della redazione del censimento completo da parte della società Proponente delle possibili interferenze con le condotte e gli impianti in gestione alla Scrivente, si inviano in allegato alla presente le mappe dei sottoservizi gestiti da Acea ATO2.

La documentazione dovrà essere fornita in formato "PDF" firmato digitalmente in modalità grafica (formato PADES) al seguente indirizzo: Acea Ato2 S.p.A. – Direzione Operazioni - Investimenti e Servizi per l'Ambiente – Permitting Patrimonio e Nuovi Asset – Patrimonio ed Acquisizione Comuni e Nuovi Asset, indirizzo PEC: acea.ato2@pec.aceaspa.it, c.a. Bruno Formicola.

Il Responsabile
(Bruno Formicola)



All.: mappe sottoservizi idrici e fognari



Strategie di Sviluppo Rete
e Dispacciamento
Gestione Processi
Amministrativi

Sede legale Terna SpA - Viale Egidio Galbani, 70 - 00156 Roma - Italia
mise | AOO | ENEL | REGISTRO UFFICIALE . I . 0037750 . 11-11-2022
Reg. Imprese di Roma, C.F. e P.I. 05779661007 R.E.A. 922416
Cap. Soc. 442.198.240 Euro interamente versato

INVIO MEZZO PEC

Spett.le

ACEA Acque – ACEA ATO 2 S.p.A.

Piazzale Ostiense, 2

00154 Roma

PEC: acea.ato2@pec.aceaspa.it

e p.c. Spett.li

MINISTERO DELLA TRANSIZIONE ECOLOGICA

Dipartimento energia (DiE)

Direzione generale infrastrutture e sicurezza (IS)

Divisione IV – Infrastrutture Energetiche

PEC: dgisseg.div05@pec.mise.gov.it

IS@pec.mite.gov.it

MINISTERO DELLA TRANSIZIONE ECOLOGICA

Dipartimento sviluppo sostenibile (DiSS)

Direzione generale valutazioni ambientali (VA)

Divisione IV - Inquinamento acustico,
elettromagnetico e protezione da radiazioni
ionizzanti

PEC: VA@pec.mite.gov.it

OGGETTO | **EL-492 - Riassetto della rete AT Area Sud di Roma**
Riscontro nota ACEA prot. n. 0644604/22 del 28/10/2022

Con riferimento al parere favorevole al progetto espresso da codesto Ente e trasmesso alla scrivente mediante PEC in data 28/10/2022, si precisa quanto segue.

Il riferimento normativo vigente in relazione alle distanze minime di sicurezza da mantenere nei riguardi delle tubazioni metalliche preesistenti è la norma CEI 11/17 [6.3.1 *“Incroci fra cavi di energia e tubazione metalliche”* e 6.3.2 *“Parallelismi fra cavi di energia e tubazioni metalliche, interrati”*] che Terna, quindi, nella fase di progettazione esecutiva è tenuta a rispettare.

Ciò premesso, Terna, inoltre, si impegna a:

- tenere in considerazione le indicazioni fornite nella nota in oggetto, sia in fase di progettazione esecutiva che di realizzazione e, ove possibile, utilizzare distanze maggiormente cautelative rispetto a quelle minime previste dalla normativa sopra citata, fatti salvi limiti e condizioni della fattibilità tecnica, ovvero elaborando le più opportune soluzioni progettuali;
- presentare ad ACEA Acque le suddette soluzioni progettuali che verranno elaborate per risolvere l'interferenza con la rete idrica e fognaria presenti nelle strade oggetti dei lavori;
- comunicare ad ACEA Acque, con congruo anticipo, l'inizio dei lavori.

Cordiali saluti.

Autorizzazioni e Concertazione
Responsabile Centro Sud Area Tirrenica
Chiara Pietraggi

Firmato digitalmente da: CHIARA PIETRAGGI
Limitazioni d'uso: Explicit Text; Certificate issued through
Sistema Pubblico di Identità Digitale (SPID) digital
identity for the authentication of the SPID digital identity
Data: 10/11/2022 12:43:30

CERTIFICAZIONI,
ACCREDITAMENTI
E ATTESTAZIONI SOA



PEC

Spett.le
ENAC
Direzione Operazioni Centro
PEC: protocollo@pec.enac.gov.it

e p.c.
Spett.le
ENAV S.p.A.
Operations
Operational and Consulting Services
Aeronautical Design, Simulation and AIM
PEC: protocollogenerale@pec.enav.it

Spett. le
Ministero della Transizione Ecologica
Dipartimento energia e clima
Direzione Generale per le Infrastrutture e la
Sicurezza dei Sistemi Energetici e
Geominerari
Divisione V - Regolamentazione delle
infrastrutture energetiche
PEC: dgisseg.dg@pec.mise.gov.it

Spett.le
Ministero della Transizione Ecologica
Dipartimento per la transizione ecologica e gli
investimenti verdi
Direzione Generale per la crescita sostenibile
e la qualità dello sviluppo
Divisione IV - Qualità dello sviluppo
PEC: CRESS@pec.minambiente.it

**OGGETTO: Autorizzazione alla costruzione ed all'esercizio del "Riassetto Rete AT Sud di Roma"
Trasmissione asseverazione di esclusione dell'istanza dall'iter valutativo ENAC e ENAV**

La società Terna, con nota prot. Terna/P20210082844 del 18.10.2021, ha presentato istanza con relativo progetto al Ministero della Transizione Ecologica, Dipartimento energia e clima, Direzione Generale per le infrastrutture e la Sicurezza dei Sistemi Energetici e Geominerari per il rilascio dell'autorizzazione unica alla costruzione ed esercizio dell'opera in oggetto, con dichiarazione di pubblica utilità, urgenza ed indifferibilità, inamovibilità nonché apposizione del vincolo preordinato all'asservimento coattivo dei fondi interessati dalla costruzione ai sensi del D.lgs. n. 140 del 02 agosto 2007 ed in attuazione a quanto disposto dalla legge 239 del 23 agosto 2004 e

ss.mm.ii e del T.U. sulle acque e sugli impianti elettrici del 11/12/1933 n. 1775 e ss.mm.ii..

Ciò premesso, in merito alla compatibilità dell'opera con la sicurezza delle operazioni aeroportuali e del volo, si trasmette la relazione tecnica asseverata attestante l'esclusione dell'istanza dall'iter valutativo ENAC e ENAV, corredata dal documento di identità del tecnico asseverante.

Distinti saluti.

**Progettazione per
Autorizzazione
Il Responsabile**

Luca Simeone

Il presente documento è sottoscritto con firma digitale ai sensi del DL 82/2005 e successive modificazioni. La riproduzione dello stesso su supporto cartaceo è effettuata da Terna Rete Italia S.p.A. e costituisce una copia integra e fedele dell'originale informatico, disponibile a richiesta presso l'ente emittente.

Firmato digitalmente da

Luca Simeone

CN = Simeone Luca
C = IT

Allegati:

- "Relazione di valutazione degli ostacoli per la navigazione aerea" (doc. n. RVER17001B2299208)
- Fotocopia di un documento di identità del tecnico asseverante