



*Ministero dell' Ambiente  
e della Tutela del Territorio e del Mare*

DIREZIONE GENERALE PER LE VALUTAZIONI  
E LE AUTORIZZAZIONI AMBIENTALI

Terna Rete Italia S.p.A.

[svr.autorizzazioneconcertazione@pec.terna.it](mailto:svr.autorizzazioneconcertazione@pec.terna.it)

DIVISIONE II – SISTEMI DI VALUTAZIONE AMBIENTALE

e.p.c. Ministero dello Sviluppo Economico.  
Direzione Generale per il Mercato Elettrico, le  
Rinnovabili e l'Efficienza Energetica, il  
Nucleare

[dgmereen.div04@pec.mise.gov.it](mailto:dgmereen.div04@pec.mise.gov.it)

Direzione Generale per i Rifiuti e  
l'Inquinamento

Divisione Elettrodotti

[dgrin@pec.minambiente.it](mailto:dgrin@pec.minambiente.it)

**OGGETTO: [ID\_VIP: 4400] Verifica di ottemperanza: prescrizione n. A.1 - Elettrodotto 380 kV Cassano-Chiari. Riqualficazione a 380 kV dell'elettrodotto aereo 'Cassano Ric. Ovest Brescia' nella tratta compresa tra le stazioni elettriche di Cassano D'Adda e Chiari ed opere connesse. Decreto di compatibilità ambientale n. 46 del 19/02/2018. Notifica provvedimento.**

Si comunica che in data 15/02/2019 è stato emanato il Provvedimento Direttoriale prot. DVA-DEC-2017-0000044 relativo al procedimento in oggetto.

Il testo integrale del provvedimento è disponibile sul portale delle Valutazioni Ambientali VIA/VAS del Ministero dell' Ambiente e della Tutela del Territorio e del Mare ([www.va.minambiente.it](http://www.va.minambiente.it), sezione Provvedimenti) e presso la Direzione Generale per le Valutazioni e le Autorizzazioni Ambientali, via Cristoforo Colombo 44, 00147 Roma.

**Il Dirigente**

Arch. Gianluigi Nocco

(documento informatico firmato digitalmente  
ai sensi dell'art. 24 D.Lgs. 82/2005 e ss.mm.ii)

ID Utente: 8906

ID Documento: DVA-D2-OCP-8906\_2019-0043

Data stesura: 15/02/2019



Resp. Sez.: Pieri C.

Ufficio: DVA-D2-OCP

Data: 18/02/2019

*Tuteliamo l'ambiente! Non stampate se non necessario. 1 foglio di carta formato A4 = 7,5g di CO<sub>2</sub>*



*Ministero dell' Ambiente*  
*e della Tutela del Territorio e del Mare*

Direzione Generale per le Valutazioni e le Autorizzazioni Ambientali

Il Direttore Generale

---

**Progetto** [ID: 2778] Elettrodotto 380 kV Cassano-Chiari. Riqualficazione a 380 kV dell'elettrodotto aereo 'Cassano Ric. Ovest Brescia' nella tratta compresa tra le stazioni elettriche di Cassano D'Adda e Chiari ed opere connesse. Decreto di compatibilità ambientale n. 46 del 19/02/2018

---

**Procedimento** Verifica di ottemperanza: prescrizione n. A.1

---

**ID Fascicolo** [4400]

---

**Proponente** Terna Rete Italia S.p.A.

---

**Elenco allegati** Parere della Commissione Tecnica di Verifica dell'Impatto Ambientale VIA/VAS n. 2938 del 01/02/2019

---

✓ Resp. Sez.: Pieri C.  
Ufficio: DVA-D2-OCP  
Data: 12/02/2019

✓ Resp. Div.: Nocco G.  
Ufficio: DVA-D2  
Data: 13/02/2019

✓ Resp. Seg. DG: Presta A.  
Ufficio: DVA  
Data: 14/02/2019

**VISTO** il D.Lgs. 3 aprile 2006, n. 152 e ss.mm.ii., recante “*Norme in materia ambientale*”;

**VISTO**, in particolare, il D.Lgs. 104/2017 recante “*Attuazione della direttiva 2014/52/UE del Parlamento europeo e del Consiglio, del 16 aprile 2014, che modifica la direttiva 2011/92/UE, concernente la valutazione dell’impatto ambientale di determinati progetti pubblici e privati, ai sensi degli articoli 1 e 14 della legge 9 luglio 2015, n. 114*”, entrato in vigore il 21 luglio 2017, che apporta modifiche al D.Lgs. 152/2006 in materia di Valutazione di Impatto Ambientale;

**CONSIDERATO** che il disposto di cui all’art. 17 del D.Lgs. 104 del 16 giugno 2017 che modifica l’art. 28 del D.Lgs. 152/2006, inerente alle attività di monitoraggio delle condizioni ambientali indicate nei provvedimenti di Valutazione di Impatto Ambientale, trova applicazione anche per i provvedimenti adottati secondo la normativa previgente, in ragione di quanto previsto dall’art. 23, comma 3, del medesimo Decreto;

**VISTO** l’art. 9 del D.P.R. 14 maggio 2007, n. 90 e successive modifiche di cui all’art. 7, comma 1, del D.L. 23 maggio 2008, n. 90, convertito nella L. 14 luglio 2008, n. 123, che ha istituito la Commissione Tecnica di Verifica dell’Impatto Ambientale VIA/VAS;

**VISTO** il Decreto di compatibilità ambientale DM-2018-046 del 19/02/2018, relativo al progetto “Elettrodotto 380 kV Cassano-Chiari. Riquilificazione a 380 kV dell’elettrodotto aereo ‘Cassano Ric. Ovest Brescia’ nella tratta compresa tra le stazioni elettriche di Cassano D’Adda e Chiari ed opere connesse”, dall’esito positivo con prescrizioni;

**VISTA** in particolare la prescrizione n. A.1, che recita:

*“Relativamente alle alternative e ottimizzazioni di tracciato analizzate nell’ambito del presente parere, il progetto dovrà seguire il tracciato proposto dal Proponente con l’istanza, secondo il tracciato proposto con le seguenti alternative:*

- *Alternativa in uscita dalla Stazione di Cassano d’Adda di cui alla nota TE/P20160004741 del 4/8/2016, acquisita agli atti con prot. n. 20725/DVA del 8/8/2016 che prevede la realizzazione dei sostegni 1', 2' in luogo dei sostegni 1, 2 e 3 del tracciato originariamente proposto;*
- *Alternativa nel tratto tra i sostegni 27 e 29, sviluppata al fine di evitare le aree occupate dalle serre e che prevede la realizzazione del sostegno 28bis, aggiuntivo rispetto al tracciato originario;*
- *Alternativa per la realizzazione dei sostegni 53 e 54 (attraversamento del fiume Serio) in modo da evitare l’area di riquilificazione ambientale di cui alle NTA del Parco e le aree di piena;*
- *Alternativa ‘Cascina Monticelli’ di cui alla nota TE/P20160004741 del 4/8/2016, acquisita agli atti con prot. n. 20725/DVA del 8/8/2016 tra i sostegni 85 e 90, spostando verso est il sostegno n. 88, al fine di allontanare la linea dalla Cascina Bruciati;*
- *Ottimizzazione sostegni 94-95, spostando il sostegno 95 verso il 94 di circa 35 m, rispettando il franco di 10 m dal canale di irrigazione.*

*Lo sviluppo delle alternative e ottimizzazioni di cui sopra dovrà essere sottoposte al MATTM per opportuna valutazione”;*

**VISTA** la nota prot. TERNA/P20180039600 del 12.12.2018, acquisita al prot. 28282/DVA del 12.12.2018 con cui la società Terna Rete Italia S.p.A. ha presentato istanza per la verifica di ottemperanza alla prescrizione sopra citata;

**PRESO ATTO** che con la medesima nota il Proponente ha trasmesso le planimetrie catastali con indicazione delle Distanze di Prima Approssimazione (D.P.A) per tutte le alternative di tracciato indicate nella richiamata prescrizione A.1, precisando altresì che “*i progetti delle varianti/ottimizzazioni*

*illustrati negli elaborati [...] riportano fedelmente i tracciati delle alternative trasmesse e valutate nel corso del procedimento di valutazione di impatto ambientale”;*

**VISTA** la nota n. 79/DVA del 04/01/2019 con la quale è stato dato avvio all’istruttoria tecnica presso la Commissione Tecnica di Verifica dell’Impatto Ambientale VIA/VAS;

**ACQUISITO** il parere della Commissione Tecnica di Verifica dell’Impatto Ambientale VIA/VAS n. 2938 del 01/02/2019, costituito da n. 8 pagine, che, allegato al presente provvedimento, ne costituisce parte integrante;

### **DETERMINA**

**l’ottemperanza alla prescrizione n. A.1 di cui al decreto di compatibilità ambientale D.M. 46 del 19/02/2018, relativo al progetto “Elettrodotto 380 kV Cassano-Chiari. Riqualificazione a 380 kV dell’elettrodotto aereo ‘Cassano Ric. Ovest Brescia’ nella tratta compresa tra le stazioni elettriche di Cassano D’Adda e Chiari ed opere connesse”.**

Avverso il presente provvedimento è ammesso ricorso al TAR entro 60 giorni ed al Capo dello Stato entro 120 giorni decorrenti dalla notifica dell’atto.

**Il Direttore Generale**

Giuseppe Lo Presti

(documento informatico firmato digitalmente  
ai sensi dell’art. 24 D.Lgs. 82/2005 e ss.mm.ii)



4.6

Handwritten signature

**Ministero dell'Ambiente e della Tutela del Territorio e del Mare**

Commissione Tecnica di Verifica dell'Impatto Ambientale - VIA e VAS

\*\*\*

Parere n. 2938 del 01/02/2019

Handwritten notes and signatures on the right margin

Progetto	<p style="text-align: center;"><b>ID_VIP: 4400</b></p> <p><b>Elettrodotto 380 kV Cassano-Chiari. Riqualficazione a 380 kV dell'elettrodotto aereo 'Cassano Ric. Ovest Brescia' nella tratta compresa tra le stazioni elettriche di Cassano D'Adda e Chiari ed opere connesse - Decreto VIA DM-046 del 19.02.2018 - Prescrizione: A.1.</b></p> <p><i>Verifica di ottemperanza ai sensi dell'art. 28 del D.Lgs 152/2006</i></p>
Proponente	<p style="text-align: center;"><b>Terna Rete Italia S.p.A.</b></p>

Handwritten signatures and notes at the bottom of the page

## La Commissione Tecnica di Verifica per l'Impatto Ambientale – VIA e VAS

**VISTO** il Decreto Legislativo del 3 aprile 2006, n.152 recante *“Norme in materia ambientale”* così come modificato ed integrato dal Decreto Legislativo 16 gennaio 2008, n. 4 concernente *“Ulteriori disposizioni correttive ed integrative del decreto legislativo 3 aprile 2006, n. 152, recante norme in materia ambientale”* e dal Decreto Legislativo 29 giugno 2010, n.128 recante *“Modifiche ed integrazioni al decreto legislativo 3 aprile 2006, n. 152, recante norme in materia ambientale, a norma dell'articolo 12 della legge 18 giugno 2009, n. 69”*.

**VISTO** il Decreto del Presidente della Repubblica del 14 maggio 2007, n. 90 concernente *“Regolamento per il riordino degli organismi operanti presso il Ministero dell'ambiente e della tutela del territorio e del mare, a norma dell'articolo 29 del D.L. 4 luglio 2006, n.223, convertito, con modificazioni, dalla L. 4 agosto 2006, n.248”* ed in particolare l'art.9 che ha istituito la Commissione tecnica di verifica dell'impatto ambientale - VIA e VAS;

**VISTO** il Decreto Legge 23 maggio 2008, n. 90, convertito in legge il 14 luglio 2008, L. 123/2008 *“Conversione in legge, con modificazioni, del Decreto legge 23 maggio 2008, n. 90 recante misure straordinarie per fronteggiare l'emergenza nel settore dello smaltimento dei rifiuti nella regione Campania e ulteriori disposizioni di protezione civile”* ed in particolare l'art. 7 che modifica l'art. 9 del DPR del 14 maggio 2007, n. 90;

**VISTO** il Decreto del Ministro dell'Ambiente e della Tutela del Territorio e del Mare prot. n. GAB/DEC/150/2007 del 18 settembre 2007 di definizione dell'organizzazione e del funzionamento della Commissione Tecnica di Verifica dell'Impatto Ambientale – VIA e VAS e le modifiche ad esso apportate attraverso i decreti GAB/DEC/193/2008 del 23 giugno 2008 e GAB/DEC/205/2008 del 02 luglio 2008;

**VISTO** il Decreto del Ministro dell'Ambiente e della Tutela del Territorio e del Mare di nomina dei componenti della Commissione Tecnica per la Verifica dell'Impatto Ambientale - VIA e VAS prot. GAB/DEC/112/2011 del 19/07/2011;

**VISTO** il Decreto Legge 24 giugno 2014 n.91 convertito in legge 11 agosto 2014, L. 116/2014 *“Conversione in legge, con modificazioni, del decreto legge 24 giugno 2014, n.91 disposizioni urgenti per il settore agricolo, la tutela ambientale e l'efficientamento energetico dell'edilizia scolastica e universitaria, il rilancio e lo sviluppo delle imprese, il contenimento dei costi gravanti sulle tariffe elettriche, nonché per la definizione immediata di adempimenti derivanti dalla normativa europea”* ed in particolare l'art.12, comma 2.

**VISTO** il Decreto Ministeriale n. 308 del 24/12/2015 recante gli *“Indirizzi metodologici per la predisposizione dei quadri prescrittivi nei provvedimenti di valutazione ambientale di competenza statale”*;

**VISTO** il Decreto Legislativo 16 giugno 2017, n. 104 *“Attuazione della direttiva 2014/52/UE del Parlamento europeo e del Consiglio, del 16 aprile 2014, che modifica la direttiva 2011/92/UE, concernente la valutazione dell'impatto ambientale di determinati progetti pubblici e privati, ai sensi degli articoli 1 e 14 della legge 9 luglio 2015, n. 114”*;

**VISTA** la nota DVA.U.0000079 del 04/01/2019, acquisita al protocollo CTVA.I.000015 del 04/01/2019, con cui la Direzione Generale per le Valutazioni Ambientali (di seguito, Direzione Generale) ha trasmesso alla Commissione Tecnica di Verifica dell'Impatto Ambientale (di seguito, Commissione VIA) la documentazione per la verifica di ottemperanza relativa alla prescrizione n. A.1 del decreto di compatibilità ambientale n. 46 del 19/02/2019 ai sensi dell'Art. 28 del D. Lgs. n.152/2006 e s.m.i. della società Terna Rete Italia Spa prot.n. TERNA/P20180039600 del 12.12.2018;

**VISTO** il Decreto del Ministero dell'Ambiente di concerto con il Ministero dei Beni e delle Attività Culturali e del Turismo di compatibilità ambientale n. 46-2018 del 19-02-2018 e il parere VIA n. 2501 del 15/09/2017;

**CONSIDERATO** che la prescrizione A.1 del citato decreto di compatibilità ambientale, recita:

“- Relativamente alle alternative e ottimizzazioni di tracciato analizzate nell'ambito del presente parere, il progetto dovrà seguire il tracciato proposto dal Proponente con l'istanza, secondo il tracciato proposto con le seguenti alternative:

- Alternativa in uscita dalla Stazione di Cassano d'Adda di cui alla nota TE/P20160004741 del 4/8/2016, acquisita agli atti con prot. n. 20725/DVA del 8/8/2016 che prevede la realizzazione dei sostegni 1', 2' in luogo dei sostegni 1, 2 e 3 del tracciato originariamente proposto;

- Alternativa nel tratto tra i sostegni 27 e 29, sviluppata al fine di evitare le aree occupate dalle serre e che prevede la realizzazione del sostegno 28bis, aggiuntivo rispetto al tracciato originario;

- Alternativa per la realizzazione dei sostegni 53 e 54 (attraversamento del fiume Serio) in modo da evitare l'area di riqualificazione ambientale di cui alle NTA del Parco e le aree di piena;

- Alternativa 'Cascina Monticelli' di cui alla nota TE/P20160004741 del 4/8/2016, acquisita agli atti con prot. n. 20725/DVA del 8/8/2016 tra i sostegni 85 e 90, spostando verso est il sostegno n. 88, al fine di allontanare la linea dalla Cascina Bruciati;

- Ottimizzazione sostegni 94-95, spostando il sostegno 95 verso il 94 di circa 35 m, rispettando il franco di 10 m dal canale di irrigazione.

Lo sviluppo delle alternative e ottimizzazioni di cui sopra dovrà essere sottoposte al MATTM per opportuna valutazione”.

**CONSIDERATO** che, al fine di ottemperare alla prescrizione di cui trattasi, il Proponente ha prodotto le planimetrie catastali con indicazione delle D.P.A. per tutte le alternative di tracciato indicate nella richiamata prescrizione A.1, precisando altresì che *“i progetti delle varianti/ottimizzazioni illustrati negli elaborati [...] riportano fedelmente i tracciati delle alternative trasmesse e valutate nel corso del procedimento di valutazione di impatto ambientale”*;

**VALUTATO** che con riferimento alla *Alternativa in uscita dalla Stazione di Cassano d'Adda*, dagli elaborati cartografici prodotti dal Proponente, il tracciato proposto appare conforme a quanto sottoposto alla CTVA con nota TE/P20160004741 del 4/8/2016 e già analizzato nel parere VIA n. 2501 del 15/09/2017;

**CONSIDERATO e VALUTATO** che l'alternativa di cui trattasi prevede, se confrontata con il tracciato originario (Alternativa 1 (Base)), che il sostegno n.1' *“sarà ubicato a circa 100 m di distanza dal sostegno n.1 previsto dal progetto originario, ed a circa 60 m dalla stazione stessa; successivamente la linea aerea attraversando il fiume Adda con direzione nord ovest - sud est arriverà al sostegno n.2”* ubicato in linea con il vecchio tracciato, a circa 488 m dal sostegno n.4. È previsto l'utilizzo di un sostegno in meno (il n. 3) ed un minor sviluppo della linea di circa 200 m, rispetto al tracciato originario. La linea, poi, continua fino al sostegno n.4, esistente di modalità di intervento B, riprendendo il tracciato originario;

**CONSIDERATO e VALUTATO** che l'alternativa permette di utilizzare un sostegno in meno nel parco Adda Nord rispetto alla configurazione originaria e un minor sviluppo della linea per circa 200 m, permettendo di stimare un impatto sulle componenti ambientali (emissioni di polveri, impatto paesaggistico, interferenza aree parco ecc.) minore o, al limite, uguale rispetto alla Alternativa 1 (Base) e che dal punto di vista programmatico non emergono criticità, come già verificato nel parere n. 2501 del 15/09/2017;

**CONSIDERATO** che con riferimento alla *Alternativa nel tratto tra i sostegni 27 e 29, sviluppata al fine di evitare le aree occupate dalle serre e che prevede la realizzazione del sostegno 28bis*, la planimetria con DPA presentata per la verifica di ottemperanza appare conforme a quanto già valutato nel parere VIA n. 2501 del 15/09/2017, e prevede l'eliminazione dell'interferenza del sostegno n.28 con una, ma richiede l'utilizzo di un sostegno in più (28bis), per coprire i circa 100 m di maggior lunghezza rispetto al tracciato originario;

**VALUTATO** che l'alternativa sviluppata in fase istruttoria e inviata in verifica di ottemperanza sia preferibile rispetto al tracciato originario;

---

**CONSIDERATO** che, con riferimento alla *Alternativa per la realizzazione dei sostegni 53 e 54 (attraversamento del fiume Serio) in modo da evitare l'area di riqualificazione ambientale di cui alle NTA del Parco e le aree di piena*, come individuata nella planimetria DEBR11002BIN00281\_11, appare conforme alla ottimizzazione già valutata in fase di istruttoria VIA;

**CONSIDERATO e VALUTATO** che lo spostamento dei due tralicci consente di collocare i sostegni al di fuori di aree di riqualificazione ambientale e, inoltre, di posizionare il traliccio n.54 al di fuori delle fasce fluviali di tipo A di deflusso della piena;

**CONSIDERATO** che lo spostamento dei due sostegni n.53 e n.54 comporterà una campata di circa 660 m, che richiederà:

- un aumento dell'altezza di entrambi i sostegni (di circa 18 m);
- l'area occupata alla base dei sostegni passerebbe da circa 16m<sup>2</sup> a circa 225 m<sup>2</sup>;
- i sostegni previsti, in sostituzione dei sostegni n. 33 e 34 del tracciato a 220kV, avrebbero dovuto essere tubolari monostelo mentre, a seguito della modifica, dovrebbero divenire amarrati a traliccio.

**VALUTATO**, pertanto, che globalmente, la nuova collocazione presenti elementi migliorativi rispetto alla collocazione originaria dei sostegni;

**CONSIDERATO** che, con riferimento alla *Alternativa 'Cascina Monticelli' di cui alla nota TE/P20160004741 del 4/8/2016, acquisita agli atti con prot. n. 20725/DVA del 8/8/2016 tra i sostegni 85 e 90, spostando verso est il sostegno n. 88, al fine di allontanare la linea dalla Cascina Bruciati* la planimetria con DPA presentata per la verifica di ottemperanza appare conforme a quanto già valutato nel parere VIA n. 2501 del 15/09/2017,

**VALUTATO** che tale alternativa comporta l'utilizzo di un sostegno in meno ed un minor sviluppo della linea di circa 300 m rispetto al progetto originariamente proposto; questa alternativa consente, inoltre, di allontanare il tracciato dalla cascina Monticelli e che, come già analizzato nell'ambito dell'istruttoria VIA dal punto di vista programmatico non emergono criticità;

**VALUTATO** che, come già analizzato in fase di istruttoria VIA, l'alternativa sia globalmente migliorativa rispetto al progetto originariamente proposto;

**VALUTATO**, tuttavia, che dalle cartografie presentate per la verifica di ottemperanza, l'edificio denominato 'Cascina Bruciati' in corrispondenza del sostegno 88, non ricade all'interno della DPA, ma resta comunque relativamente vicino alla proiezione a terra della DPA;

**VALUTATO**, pertanto, che, ferma restando la valutazione positiva in merito alla realizzazione dell'alternativa 'Cascina Monticelli', è opportuno ottimizzare il tracciato in fase di progettazione esecutiva, spostando verso est e allontanando al massimo la linea dalla Cascina Bruciati, per quanto tecnicamente fattibile e nel rispetto dei vincoli del territorio, e sottoporre tale ottimizzazione al Ministero dell'ambiente e alla Regione Lombardia, nell'ambito dell'ottemperanza alla prescrizione n. 2 del parere VIA n. 2501 del 15/09/2017, che riprende la prescrizione 5.1.1.4 della Deliberazione n. X/6996 del 31/07/2017;

**CONSIDERATO** che, con riferimento alla *Ottimizzazione sostegni 94-95*, che consiste nello spostamento del sostegno 95 verso il 94 di circa 35 m, rispettando il franco di 10 m dal canale di irrigazione la planimetria con DPA presentata per la verifica di ottemperanza appare conforme a quanto già valutato nel parere VIA n. 2501 del 15/09/2017;

**VALUTATO** che tale ottimizzazione comporti, oltre allo spostamento del sostegno, l'innalzamento di 3 m dell'altezza utile dei sostegni P.95 e P.96 per non decrementare il franco dal terreno nella campata e che sia realizzabile senza implicazioni ambientali significative, risolvendo le problematiche sollevate nelle osservazioni al progetto originario presentate durante l'istruttoria VIA;

**VALUTATO**, infine, nonostante il Proponente abbia inviato le planimetrie riguardanti l'intero tracciato, la presente verifica di ottemperanza si limita alla valutazione delle sole varianti e ottimizzazioni progettuali



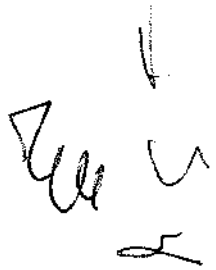


indicate nella prescrizione A.1 e che per la restante parte del tracciato occorra fare riferimento a quanto approvato con il parere n. 2501 del 15/09/2017 e il successivo Decreto del decreto di compatibilità ambientale n. 46 del 19/02/2019;

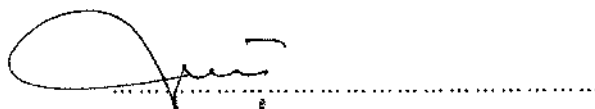
**Tutto ciò VISTO, CONSIDERATO E VALUTATO la Commissione Tecnica per la Verifica dell'Impatto Ambientale - VIA e VAS**

**RITIENE OTTEMPERATA**


**La prescrizione n. A1 del Decreto di compatibilità ambientale n. 46 del 19/02/2018**




Ing. Guido Monteforte Specchi  
(Presidente)



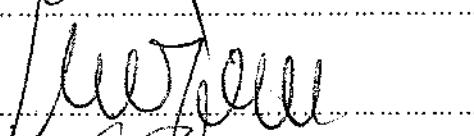
Cons. Giuseppe Caruso  
(Coordinatore Sottocommissione VAS)




Dott. Gaetano Bordone  
(Coordinatore Sottocommissione VIA)



Arch. Maria Fernanda Stagno d'Alcontres  
(Coordinatore Sottocommissione VIA Speciale)



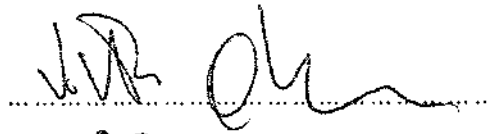
Avv. Sandro Campilongo  
(Segretario)



Prof. Saverio Altieri

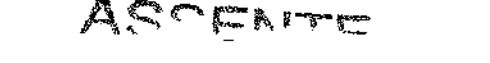


Prof. Vittorio Amadio




ASSENTE

Dott. Renzo Baldoni



Avv. Filippo Bernocchi

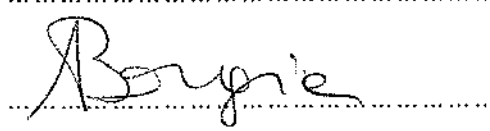


ASSENTE

Ing. Stefano Bonino

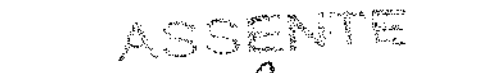


Dott. Andrea Borgia



ASSENTE

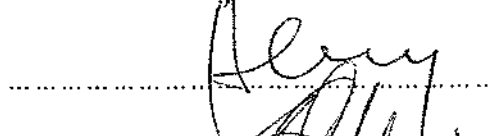
Ing. Silvio Bosetti



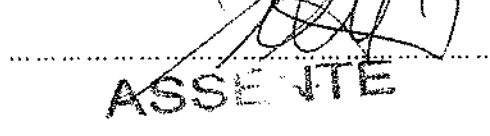
Ing. Stefano Calzolari



Ing. Antonio Castelgrande

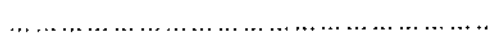


Arch. Giuseppe Chiriatti




ASSENTE

Arch. Laura Cobello



Prof. Carlo Collivignarelli



Dott. Siro Corezzi

Dott. Federico Crescenzi

Prof.ssa Barbara Santa De Donno

Cons. Marco De Giorgi

Ing. Chiara Di Mambro

Ing. Francesco Di Mino

Avv. Luca Di Raimondo

Ing. Graziano Falappa

Arch. Antonio Gatto

Avv. Filippo Gargallo di Castel Lentini

Prof. Antonio Grimaldi

Ing. Despoina Karniadaki


Dott. Andrea Lazzari

Arch. Sergio Lembo


Arch. Salvatore Lo Nardo

Arch. Bortolo Mainardi

Avv. Michele Mauceri



ASSENTE





ASSENTE


ASSENTE



ASSENTE



ASSENTE



ASSENTE

ASSENTE



Ing. Arturo Luca Montanelli

ASSENTE

Ing. Francesco Montemagno

ASSENTE

Ing. Santi Muscarà

Arch. Eleni Papaleludi Melis

Ing. Mauro Patti

Cons. Roberto Proietti

Dott. Vincenzo Ruggiero

ASSENTE

Dott. Vincenzo Sacco

ASSENTE

Avv. Xavier Santiapichi

Dott. Paolo Saraceno

Dott. Franco Secchieri

Arch. Francesca Soro

Dott. Francesco Carmelo Vazzana

Ing. Roberto Viviani



Regione Lombardia - Giunta  
DIREZIONE GENERALE ENTI LOCALI, MONTAGNA E PICCOLI COMUNI  
INTERVENTI DI SVILUPPO DEI TERRITORI MONTANI, RISORSE  
ENERGETICHE E RAPPORTI CON LE PROVINCE AUTONOME  
GESTIONE INVASI IDROELETTRICI, UTENZE IDRICHE E RETI ENERGETICHE

Piazza Città di Lombardia n.1  
20124 Milano

[www.regione.lombardia.it](http://www.regione.lombardia.it)

Tel 02 6765.1

Alla c.a.

Ministero dello Sviluppo Economico - DG  
per il mercato elettrico, le rinnovabili e  
l'efficienza energetica, il nucleare - Div. IV -  
Infrastrutture e sistemi di rete  
Via Molise, 2  
00187 ROMA (RM)  
Email: [dgmereen.div04@pec.mise.gov.it](mailto:dgmereen.div04@pec.mise.gov.it)

Ministero dell'Ambiente e della Tutela del  
Territorio e del Mare - DG per i Rifiuti e  
l'Inquinamento  
Via C. Colombo, 44  
00147 ROMA (RM)  
Email: [dgrin@pec.minambiente.it](mailto:dgrin@pec.minambiente.it)

Ministero delle Infrastrutture e dei Trasporti  
- Dipartimento per le infrastrutture - DG per  
le dighe e le infrastrutture idriche ed  
elettriche  
Viale del Policlinico, 2  
00161 ROMA (RM)  
Email: [dg.digheidrel@pec.mit.gov.it](mailto:dg.digheidrel@pec.mit.gov.it)

Terna Rete Italia S.p.A. - Direzione  
Sviluppo Rete - Funzione Autorizzazioni e  
Concertazione  
Viale Egidio Galbani, 70  
00156 ROMA (RM)  
Email:  
[autorizzazioneconcertazione@pec.terna.it](mailto:autorizzazioneconcertazione@pec.terna.it)

COMUNE DI CASSANO D'ADDA  
Email:  
[protocollo@comune.cassanodadda.mi.legalmail.it](mailto:protocollo@comune.cassanodadda.mi.legalmail.it)

Referente per l'istruttoria della pratica: ANNA FRACCAROLI Tel. 02/6765.2614

COMUNE DI CASIRATE D'ADDA  
Email: [comune.casirate@halleycert.it](mailto:comune.casirate@halleycert.it)

COMUNE DI TREVIGLIO  
Email: [comune.treviglio@legalmail.it](mailto:comune.treviglio@legalmail.it)

Comune di Calvenzano  
Piazza V.Emanuele II, 6  
24040 CALVENZANO (BG)  
Email:  
[comune.calvenzano@pec.regione.lombardi  
a.it](mailto:comune.calvenzano@pec.regione.lombardi<br/>a.it)

COMUNE DI CARAVAGGIO  
Email: [urp@pec.comune.caravaggio.bg.it](mailto:urp@pec.comune.caravaggio.bg.it)

COMUNE DI FORNOVO SAN GIOVANNI  
Email:  
[comune.fornovosangiovanni@pec.regione.l  
ombardia.it](mailto:comune.fornovosangiovanni@pec.regione.l<br/>ombardia.it)

COMUNE DI BARIANO  
Email: [comune.bariano@legalmail.it](mailto:comune.bariano@legalmail.it)

COMUNE DI ROMANO DI LOMBARDIA  
Email:  
[segreteria.comune.romano@pec.regione.lo  
mbardia.it](mailto:segreteria.comune.romano@pec.regione.lo<br/>mbardia.it)

Comune di Covo  
Piazza SS. Apostoli, 1  
24050 COVO (BG)  
Email:  
[comune.covo@pec.regione.lombardia.it](mailto:comune.covo@pec.regione.lombardia.it)

Comune di Antegnate  
VIA CASTELLO 12  
24051 ANTEGNATE (BG)  
Email: [protocollo@comune.antegnate.bg.it](mailto:protocollo@comune.antegnate.bg.it)

COMUNE DI CALCIO  
Email: [info@cert.comune.calcio.bg.it](mailto:info@cert.comune.calcio.bg.it)

Comune di Urigo D' Oglio  
Piazza Guglielmo Marconi, 26  
25030 URAGO D'UGLIO (BS)  
Email:  
[protocollo@pec.comune.uragodoglio.bs.it](mailto:protocollo@pec.comune.uragodoglio.bs.it)

**Referente per l'istruttoria della pratica: ANNA FRACCAROLI Tel. 02/6765.2614**

Comune di Rudiano  
Piazza Martiri Liberta', 21  
25030 RUDIANO (BS)  
Email:  
protocollo@pec.comune.rudiano.bs.it

COMUNE DI CHIARI  
Email: comunedichiari@legalmail.it

e, p.c.

ing. Raffaele Fiorentino  
Email: raffaele.fiorentino@terna.it

ing. Nicola Portaro  
Email: nicola.portaro@terna.it

LORO SEDI

**Oggetto: Notifica DGR n. 3068 del 20 aprile 2020 "Intesa ai sensi dell'art. 1-sexies del D.L. 239/2003, convertito con modificazioni dalla L. 290/2003 e s.m.i., ai fini dell'autorizzazione alla costruzione e all'esercizio dell'elettrodotto a 380 kV dalla S.E. "Cassano" alla S.E. "Chiari" e opere connesse. EL-326.**

Con la presente si trasmette la deliberazione in oggetto per gli adempimenti di competenza.

Distinti saluti.

IL DIRIGENTE

ELENA COLOMBO

Allegati:

File DEBR11002CRX00203\_01 - Corografia Generale.pdf  
File dgr 3068 del 20 aprile 2020.p7m  
File EEBR11002CRX00201\_01 - Elenco elab.pdf

**Referente per l'istruttoria della pratica: ANNA FRACCAROLI Tel. 02/6765.2614**



# Regione Lombardia

## LA GIUNTA

DELIBERAZIONE N° XI / 3068

Seduta del 20/04/2020

Presidente

**ATTILIO FONTANA**

Assessori regionali FABRIZIO SALA *Vice Presidente*  
STEFANO BOLOGNINI  
MARTINA CAMBIAGHI  
DAVIDE CARLO CAPARINI  
RAFFAELE CATTANEO  
RICCARDO DE CORATO  
MELANIA DE NICHILIO RIZZOLI  
PIETRO FORONI

GIULIO GALLERA  
STEFANO BRUNO GALLI  
LARA MAGONI  
ALESSANDRO MATTINZOLI  
SILVIA PIANI  
FABIO ROLFI  
MASSIMO SERTORI  
CLAUDIA MARIA TERZI

Con l'assistenza del Segretario Enrico Gasparini

Su proposta dell'Assessore Massimo Sertori

Oggetto

INTESA AI SENSI DELL'ART. 1-SEXIES DEL D.L. 239/2003, CONVERTITO CON MODIFICAZIONI DALLA L. 290/2003 E S.M.I., AI FINI DELL'AUTORIZZAZIONE ALLA COSTRUZIONE E ALL'ESERCIZIO DELL'ELETTRODOTTO A 380 KV DALLA S.E. "CASSANO" ALLA S.E. "CHIARI" E OPERE CONNESSE. INTERVENTI NEI COMUNI DI CASSANO D'ADDA (MI), CASIRATE D'ADDA, TREVIGLIO, CALVENZANO, CARAVAGGIO, FORNOVO SAN GIOVANNI, BARIANO, ROMANO DI LOMBARDIA, COVO, ANTEGNATE, CALCIO (BG), URAGO D'OGGIO, RUDIANO, CHIARI (BS)

Si esprime parere di regolarità amministrativa ai sensi dell'art.4, comma 1, l.r. n.17/2014:

Il Direttore Generale Luca Dainotti

I Dirigenti Elena Colombo Monica Bottino

L'atto si compone di 8 pagine

di cui 3 pagine di allegati

parte integrante





## Regione Lombardia

LA GIUNTA

---

### VISTI:

- la legge costituzionale 18 ottobre 2001, n. 3 "Modifiche del Titolo V Parte II della Costituzione" di revisione delle competenze legislative, regolamentari e amministrative dello Stato, delle Regioni e degli Enti locali, che, all'art. 3, individua tra le materie di legislazione concorrente la "produzione, trasporto e distribuzione nazionale dell'energia";
- l'art. 1-sexies del decreto legge 29 agosto 2003, n. 239 "Disposizioni urgenti per la sicurezza e lo sviluppo del sistema elettrico nazionale e per il recupero di potenza di energia elettrica. Delege al Governo in materia di remunerazione della capacità produttiva di energia elettrica e di espropriazione per pubblica utilità", convertito con la legge 27 ottobre 2003, n. 290, che assoggetta la costruzione e l'esercizio di elettrodotti facenti parte della rete nazionale di trasporto (RTN) dell'energia elettrica a un'autorizzazione rilasciata dalle amministrazioni statali competenti mediante un procedimento unico, svolto secondo i principi della legge 23 agosto 2004, n. 239 e secondo le modalità stabilite dalla legge 7 agosto 1990, n. 241;
- il decreto del Presidente della Repubblica 8 giugno 2001, n. 327 "Testo unico delle disposizioni legislative e regolamentari in materia di espropriazione per la pubblica utilità";
- la legge 23 agosto 2004, n. 239 "Riordino del settore energetico, nonché delega al Governo per il riassetto delle disposizioni vigenti in materia di energia" che:
  - a) all'art. 1, comma 25, fissa, per gli elettrodotti, i termini di entrata in vigore delle norme del testo delle disposizioni legislative e regolamentari in materia di espropriazione per pubblica utilità, di cui al decreto del Presidente della Repubblica 8 giugno 2001, n. 327;
  - b) all'art. 1, comma 26, qualificando la costruzione e l'esercizio degli elettrodotti in narrativa come attività di preminente interesse statale:
    - attribuisce la competenza autorizzatoria al Ministero dello Sviluppo Economico, di concerto con il Ministero dell'Ambiente e della Tutela del Territorio e del Mare, previa intesa con la Regione o le Regioni interessate;
    - ricomprende, nell'autorizzazione, la dichiarazione di pubblica utilità, indifferibilità ed urgenza dell'opera, l'eventuale dichiarazione di



## Regione Lombardia

### LA GIUNTA

inamovibilità e l'apposizione del vincolo preordinato all'esproprio dei beni in essa compresi, conformemente al d.p.r. 327/2001;

➤ condiziona l'adozione del provvedimento autorizzativo, stante i potenziali effetti di variante sugli strumenti urbanistici locali, alla verifica della conformità urbanistica dell'opera;

➤ individua i soggetti coinvolti nel procedimento;

- il decreto legislativo 27 dicembre 2004, n. 330 "Integrazioni al decreto del Presidente della Repubblica 8 giugno 2001, n. 327, in materia di espropriazione per la realizzazione di infrastrutture lineari energetiche" e in particolare gli artt. 52-ter, 53-quater, 52-quinquies;
- la legge regionale 12 dicembre 2003, n. 26 "Disciplina dei servizi locali di interesse economico generale. Norme in materia di gestione dei rifiuti, di energia, di utilizzo del sottosuolo e di risorse idriche" e, in particolare, gli artt. 25, 26 e 29, comma 1 lett. g);
- la legge regionale 8 agosto 2006, n. 18 di modifica della legge regionale 26/2003;
- la legge 23 luglio 2009, n. 99 "Disposizioni per lo sviluppo e ovazione del Programma Energetico Ambientale Regionale, predisposto ai sensi dell'art. 30 della l.r. 26/2003;

#### **DATO ATTO:**

- dell'istanza del 9 dicembre 2013 della Società Terna Rete Italia S.p.A. al Ministero dello Sviluppo Economico per il rilascio, ai sensi dell'art. 1-sexies del d.l. 239/2003, convertito con modificazioni dalla l. 290/2003 e s.m.i., dell'autorizzazione alla costruzione e all'esercizio dell'elettrodotto a 380 kV "Cassano-Chiari" – Riqualificazione a 380 kV dell'elettrodotto aereo "Cassano - ric. Ovest Brescia" nella tratta compresa tra le Stazioni di Cassano d'Adda e Chiari ed opere connesse. Interventi nei Comuni di Cassano d'Adda (MI), Casirate d'Adda, Treviglio, Calvenzano, Caravaggio, Fornovo San Giovanni, Bariano, Romano di Lombardia, Covo, Antegnate, Calcio (BG), Urago d'Oglio, Rudiano, Chiari (BS), nella Regione Lombardia, cui è stato attribuito l'identificativo EL-326;
- della nota del Ministero dello Sviluppo Economico, prot. V1.2019.0041904 del 6 novembre 2019 con cui è comunicata la riattivazione del procedimento autorizzativo nonché l'indizione della Conferenza di servizi decisoria, ai sensi



**Regione Lombardia**  
LA GIUNTA

---

degli artt. 14-bis e seguenti della legge n. 241/1990;

- della nota del Ministero dello Sviluppo Economico, prot. V1.2020.0000159 del 13 gennaio 2020, con cui è comunicato l'esito positivo della Conferenza di servizi di cui sopra e si richiede a Regione Lombardia di rilasciare l'atto di intesa;

**DATO ATTO** che l'Ufficio Territoriale Regionale di Bergamo, con nota del 13 novembre 2019, ha evidenziato le relative competenze in ordine al rilascio di nulla osta per i lavori di demolizione e nuova realizzazione dell'attraversamento del fiume Serio e di armamento sostegni esistenti dell'attraversamento sul fiume Oglio;

**ATTESO** che non risultano pervenute, da parte dei soggetti diversi cointeressati dagli interventi, ulteriori determinazioni;

**VALUTATO** di allegare, quale parte integrante e sostanziale del presente atto, i documenti in formato digitale estratti dal progetto presentato da Terna Rete Italia S.p.A. con l'istanza richiamata in premessa del 9 dicembre 2013, e indicati dalle sigle DEBR11002CRX00203\_01 (corografia) ed EEBR11002CRX00201\_01 (elenco elaborati) per la costruzione e l'esercizio dell'elettrodotto a 380 kV "Cassano-Chiari" – Riqualificazione a 380 kV dell'elettrodotto aereo "Cassano - ric. Ovest Brescia" nella tratta compresa tra le Stazioni di Cassano d'Adda e Chiari ed opere connesse, identificato con EL-326;

**RITENUTO** di rilasciare l'intesa di cui all'art. 1-sexies del decreto legge 29 agosto 2003, n. 239, convertito con modificazioni dalla legge 27 ottobre 2003, n. 290 e s.m.i., per la costruzione ed esercizio dell'elettrodotto a 380 kV "Cassano-Chiari" – Riqualificazione a 380 kV dell'elettrodotto aereo "Cassano - ric. Ovest Brescia" nella tratta compresa tra le Stazioni di Cassano d'Adda e Chiari ed opere connesse, identificato con EL-326;

**DATO ATTO** che il presente provvedimento concorre al risultato atteso "TER.1701.229 Semplificazione, efficienza nei procedimenti connessi a impianti e reti energetiche e implementazione dei sistemi di compensazione ambientale" del Programma Regionale di Sviluppo della XI legislatura, approvato dal Consiglio Regionale con deliberazione n. 64 nella seduta del 10 luglio 2018;

**VAGLIATE e ASSUNTE** come proprie le già menzionate valutazioni;



**Regione Lombardia**  
LA GIUNTA

---

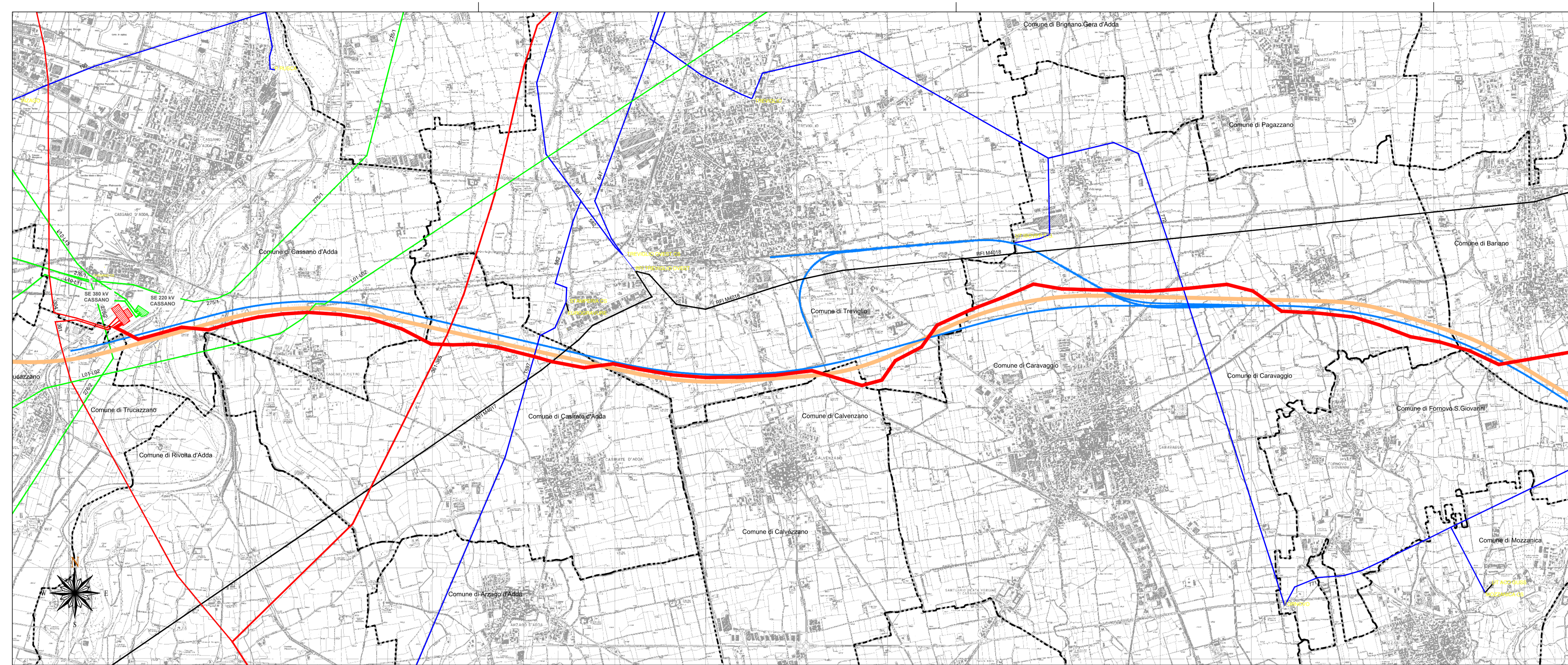
**Ad Unanimità** dei voti espressi nelle forme di legge;

**DELIBERA**

1. di rilasciare l'intesa, ex art. 1, comma 26, della legge 23 agosto 2004, n. 239, ai fini del rilascio dell'autorizzazione unica alla realizzazione del progetto della Società Terna S.p.A. relativo alla costruzione ed esercizio dell'elettrodotto a 380 kV "Cassano-Chiari" – Riqualficazione a 380 kV dell'elettrodotto aereo "Cassano - ric. Ovest Brescia" nella tratta compresa tra le Stazioni di Cassano d'Adda e Chiari ed opere connesse, identificato con EL-326 e individuato dagli allegati in formato digitale indicati dalle sigle DEBR11002CRX00203\_01 (corografia) ed EEBR11002CRX00201\_01 (elenco elaborati), parti integranti e sostanziali del presente atto;
2. di disporre la trasmissione della presente deliberazione al Ministero dello Sviluppo Economico, al Ministero dell'Ambiente e della Tutela del Territorio e del Mare, al Ministero delle Infrastrutture e dei Trasporti, ai Comuni di Cassano d'Adda (MI), Casirate d'Adda, Treviglio, Calvenzano, Caravaggio, Forno San Giovanni, Bariano, Romano di Lombardia, Covo, Antegnate, Calcio (BG), Urago d'Oglio, Rudiano, Chiari (BS).

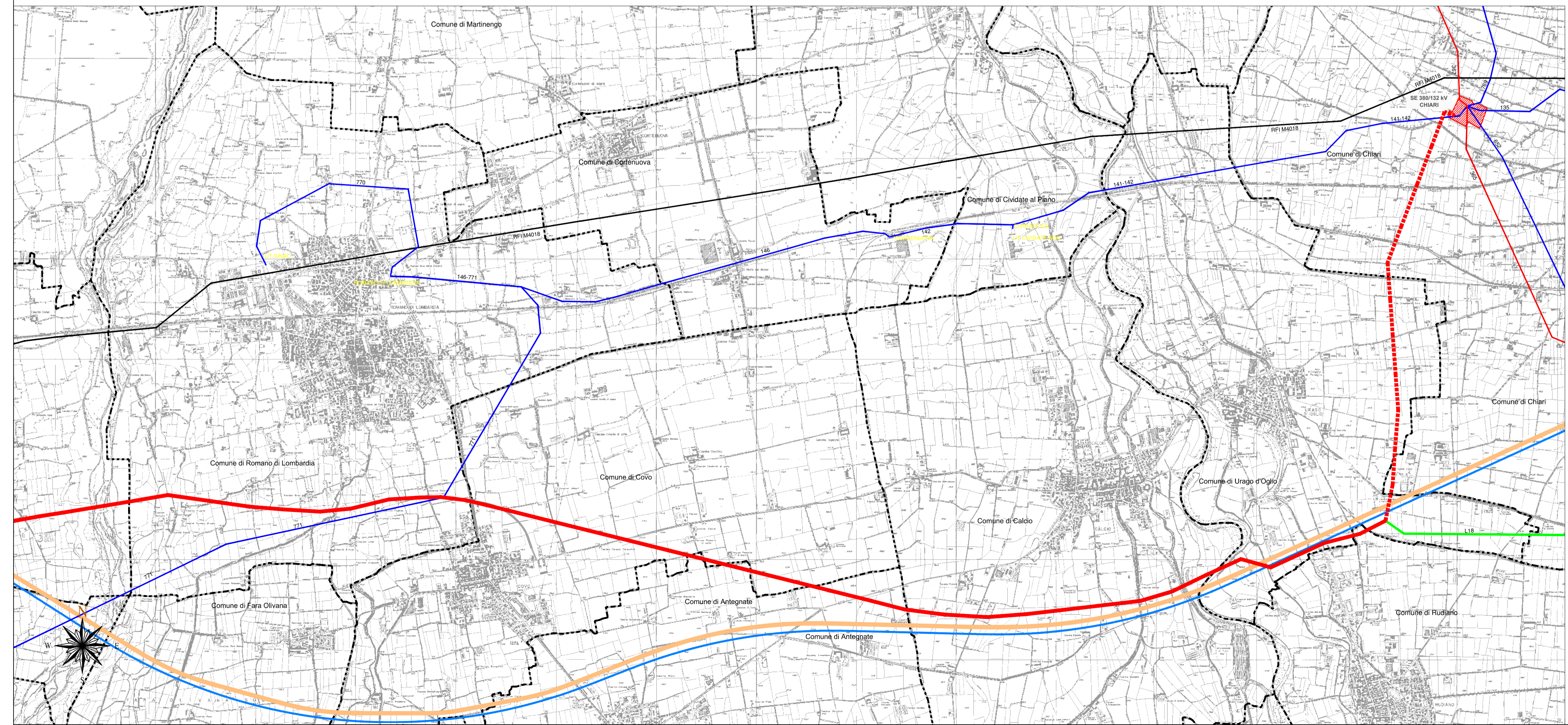
IL SEGRETARIO  
ENRICO GASPARINI

Atto firmato digitalmente ai sensi delle vigenti disposizioni di legge



**LEGENDA**

- Elettrodotti aerei RTN 132 kV
- Elettrodotti aerei RTN 220 kV
- Elettrodotti aerei RTN 380 kV
- Elettrodotti aerei 132 kV non appartenenti alla RTN
- Confini comunali
- Autostrada Bre.Be.Mi.
- Linea Ferroviaria RFI AV-AC
- Elettrodotto aereo 380 kV "Cassano - Chiari"**
- Riqualificazione a 380 kV esistente linea aerea L18
- Ingresso su Chiari DT 380 kV



Dott. Ing.  
**LUCA**  
**SABBADINI**  
 n° 10813 X  
*Luca Sabbadini*

REVISIONI		TITOLO			
01	2011/2018	Aggiornamento della Planimetria al fine dell'adempimento delle prescrizioni del DEC VIA	J. Garau ING. REA APRI NO	J. Garau ING. REA APRI NO	L. Sabbadini ING. REA APRI NO
00	30/10/2013	Prima Emisione	Caravati ING. REA APRI NE		Pravizza U. ING. REA APRI NE
N.	DATA	DESCRIZIONE	ELABORATO	VERIFICATO	APPROVATO
TIPOLOGIA DELL'ELABORATO		CODIFICA DELL'ELABORATO			
Corografia		DEBR11002CRX00203			
PROGETTO		TITOLO			
RICAVATO DAL DOC. TERNA		RIQUALIFICAZIONE A 380 kV DELL'ELETTRODOTTO AEREO "CASSANO-RIC. OVEST BRESCIA" NELLA TRATTA COMPRESA TRA LE CITTÀ DI CASSANO D'ADDA E CHIARI ED OPERE CONNESSE			
CLASSIFICAZIONE DI SICUREZZA		PIANO TECNICO DELLE OPERE - PARTE PRIMA Corografia generale			
NOOME DEL FILE	SCALA CAD	FORMATO	SCALA	FOGLIO	
DEBR11002CRX00203_01.dwg	1 unità = 1 m	A1	1 : 25.000	1 / 1	
Questo documento contiene informazioni di proprietà Terma Rete Italia S.p.A. e deve essere utilizzato esclusivamente dal destinatario in relazione alle finalità per le quali è stato ricevuto. È vietata qualsiasi forma di riproduzione o di divulgazione senza l'esplicito consenso di Terma Rete Italia S.p.A. This document contains information proprietary to Terma Rete Italia S.p.A. and it will have to be used exclusively for the purposes for which it has been furnished. Whichever shape of spreading or reproduction without the written permission of Terma Rete Italia S.p.A. is prohibi.					

**RIQUALIFICAZIONE A 380 kV DELL'ELETTRODOTTO AEREO "CASSANO - RIC.  
OVEST BRESCIA" NELLA TRATTA COMPRESA TRA LE CITTA' DI CASSANO  
D'ADDA E CHIARI ED OPERE CONNESSE**

**PIANO TECNICO DELLE OPERE - PARTE PRIMA**

**Elenco elaborati**



**Storia delle revisioni**

Rev. 01	Del 20/11/2018	Aggiornamento della Planimetria al fine dell'ottemperanza delle prescrizioni del DEC VIA
Rev. 00	Del 30/10/2013	Prima emissione

Elaborato		Verificato		Approvato
J. Garau		J. Garau		L. Sabbadini
ING-REA-APRI-NO		ING-REA-APRI-NO		ING-REA-APRI-NO

m010CI-LG001-r02

Il presente elaborato è costituito dai documenti sotto elencati:

<b>Codifica TERNA</b>	<b>Descrizione</b>	<b>Rev.</b>	<b>Data</b>
REBR11002CRX00202	RIQUALIFICAZIONE A 380 kV DELL'ELETTRODOTTO AEREO "CASSANO - RIC. OVEST BRESCIA" NELLA TRATTA COMPRESA TRA LE CITTA' DI CASSANO D'ADDA E CHIARI ED OPERE CONNESSE <i>Relazione Tecnico Illustrativa</i>	01	20/11/2018
DEBR11002CRX00203	RIQUALIFICAZIONE A 380 kV DELL'ELETTRODOTTO AEREO "CASSANO - RIC. OVEST BRESCIA" NELLA TRATTA COMPRESA TRA LE CITTA' DI CASSANO D'ADDA E CHIARI ED OPERE CONNESSE <i>Corografia generale</i>	01	20/11/2018
DEBR11002CRX00204	RIQUALIFICAZIONE A 380 kV DELL'ELETTRODOTTO AEREO "CASSANO - RIC. OVEST BRESCIA" NELLA TRATTA COMPRESA TRA LE CITTA' DI CASSANO D'ADDA E CHIARI ED OPERE CONNESSE <i>Corografia con tracciato attuale dell'elettrodotto</i>	01	20/11/2018
DEBR11002CRX00205	RIQUALIFICAZIONE A 380 kV DELL'ELETTRODOTTO AEREO "CASSANO - RIC. OVEST BRESCIA" NELLA TRATTA COMPRESA TRA LE CITTA' DI CASSANO D'ADDA E CHIARI ED OPERE CONNESSE <i>Corografia con interventi previsti</i>	01	20/11/2018
DEBR11002CRX00206	RIQUALIFICAZIONE A 380 kV DELL'ELETTRODOTTO AEREO "CASSANO - RIC. OVEST BRESCIA" NELLA TRATTA COMPRESA TRA LE CITTA' DI CASSANO D'ADDA E CHIARI ED OPERE CONNESSE <i>Corografia con assetto finale dell'elettrodotto</i>	01	20/11/2018
DEBR11002CRX00207	RIQUALIFICAZIONE A 380 kV DELL'ELETTRODOTTO AEREO "CASSANO - RIC. OVEST BRESCIA" NELLA TRATTA COMPRESA TRA LE CITTA' DI CASSANO D'ADDA E CHIARI ED OPERE CONNESSE <i>Corografia con opere attraversate</i>	01	20/11/2018
EEBR11002CRX00208	RIQUALIFICAZIONE A 380 kV DELL'ELETTRODOTTO AEREO "CASSANO - RIC. OVEST BRESCIA" NELLA TRATTA COMPRESA TRA LE CITTA' DI CASSANO D'ADDA E CHIARI ED OPERE CONNESSE <i>Elenco opere attraversate</i>	01	20/11/2018



2.4

# Ministero delle Infrastrutture e dei Trasporti

DIPARTIMENTO PER LE INFRASTRUTTURE ED I SISTEMI INFORMATIVI E STATISTICI  
Direzione Generale per lo Sviluppo del Territorio, la Programmazione E i Progetti Internazionali  
Divisione: III<sup>^</sup>

Al Ministero dello Sviluppo Economico  
D.G. per il mercato elettrico, le rinnovabili e  
l'efficienza energetica, il nucleare  
Divisione IV – Infrastrutture e Sistemi di Rete  
[dgmereen.div04@pec.mise.gov.it](mailto:dgmereen.div04@pec.mise.gov.it)

Al Ministero dell'Ambiente e  
della Tutela del Territorio e del Mare  
Direzione generale per i rifiuti e l'inquinamento  
[dgrin@pec.minambiente.it](mailto:dgrin@pec.minambiente.it)

Alla TERNA RETE ITALIA  
Direzione Sviluppo Rete  
Funzione Autorizzazioni e Concertazione  
[autorizzazioneconcertazione@pec.terna.it](mailto:autorizzazioneconcertazione@pec.terna.it)

*per conoscenza:*

Al Ministero delle infrastrutture e dei Trasporti  
Direzione Generale  
per le dighe, le infrastrutture idriche ed elettriche  
[dg.digheidrel@pec.mit.gov.it](mailto:dg.digheidrel@pec.mit.gov.it)

Regione Lombardia  
Presidenza  
[presidenza@pec.regione.lombardia.it](mailto:presidenza@pec.regione.lombardia.it)

Regione Lombardia  
D.G. Ambiente Energia e Sviluppo Sostenibile  
(Referente Intesa ai sensi del D.L. n. 239/03)  
[entilocali\\_montagna@pec.regione.lombardia.it](mailto:entilocali_montagna@pec.regione.lombardia.it)

Regione Lombardia  
D.G. Territorio, Urbanistica e difesa del Suolo  
Unità Organizzativa Programmazione Territoriale e  
Urbanistica  
[territorio@pec.regione.lombardia.it](mailto:territorio@pec.regione.lombardia.it)

Al Comune di Caravaggio  
Ufficio del Sindaco  
[urp@pec.comune.caravaggio.bg.it](mailto:urp@pec.comune.caravaggio.bg.it)

Oggetto: Richiesta Accertamento di Conformità Urbanistica – art.1-sexies Decreto legge n. 239/2003, convertito in legge n.290/2003 e s.m.i..

Progetto: Costruzione ed esercizio dell'elettrodotto AT 380 kV della SE Cassano alla SE Chiari e opere connesse, nei comuni di Cassano d'Adda, Truccazzano in provincia di Milano, nei comuni di Casirate d'Adda, Treviglio, Calvenzano, Caravaggio, Fornovo San Giovanni, Bariano, Romano di Lombardia, Covo, Antegnate, Calcio



in provincia di Bergamo e nei comuni di Urago d'Oglio, Rudiano, Chiari in provincia di Brescia, nella regione Lombardia.

POSIZIONE EL/326  
Proponente: TERNA Rete Italia

Per quanto di competenza si trasmette la nota del Comune di Caravaggio n. 30823/2019 del 20.11.2019 concernente l'esito dell'accertamento della conformità urbanistica dell'opera in oggetto.

IL DIRIGENTE

(Dott. Danilo Scerbo)



DANILO SCERBO  
MINISTERO DELLE  
INFRASTRUTTURE  
E DEI TRASPORTI  
22.11.2019  
10:28:30 UTC



# Comune di Caravaggio

Provincia di Bergamo

Caravaggio, 20 novembre 2019

MD/lb

Rif. Prot. n. 30823/2019

Spett. Ministero delle Infrastrutture  
e dei Trasporti  
Via Nomentana, 2  
00162 ROMA  
dg.prog-div3@pec.mit.gov.it

OGGETTO: Costruzione ed esercizio dell'elettrodotto AT 380 kV dalla SE Cassano alla SE Chiari;  
Vs del 31/10/2019, prot. n. U.0017582.

In riferimento alla richiesta in oggetto, in atti al prot. n. 30823 del 31/10/2019, con la presente si conferma quanto precedentemente espresso nella nostra comunicazione del 31/07/2014, prot. n. 19480 (che ad ogni buon fine si allega in copia alla presente), in risposta alla Vs. nota prot. 5348 del 08/07/2014.

Distintamente.

UFFICIO TECNICO COMUNALE  
AREA V – EDILIZIA ED URBANISTICA  
IL RESPONSABILE DEL SERVIZIO  
*Donin Geom. Massimo*  
(firmato digitalmente)

Documento informatico firmato digitalmente ai sensi del T.U. DPR 445 del 28/12/2000 e del D.Lgs. n. 82 del 07/03/2005 e norme collegate, il quale  
sostituisce il testo cartaceo e la firma autografa



# CITTÀ DI CARAVAGGIO

Provincia di Bergamo

\*\*\*\*\*

AREA V

GESTIONE DEL TERRITORIO E RELATIVE RISORSE  
SETTORE URBANISTICA - EDILIZIA PRIVATA - PATRIMONIO  
P.zza Garibaldi - 24043 CARAVAGGIO (BG)

[urbanistica@comune.caravaggio.bg.it](mailto:urbanistica@comune.caravaggio.bg.it)

Tel. (0363) 3561

Fax (0363) 350164

Caravaggio, 31 luglio 2014

FC/MD/15  
Rif. prot. n. 17127/2014

COMUNE DI CARAVAGGIO c\_3731  
0018480 01/08/2014 15.14

Spett. Ministero delle Infrastrutture  
e dei Trasporti  
Via Nomentana, 2  
00162 ROMA  
e-mail: [dg\\_prog-div3@pec.mit.gov.it](mailto:dg_prog-div3@pec.mit.gov.it)

OGGETTO: Richiesta accertamento di conformità urbanistica - art. 1-sexies Decreto Legge n. 239/2003, convertito in legge n. 290/2003 e s.m.i.. - Costruzione ed esercizio elettrodotto AT 380 kV Cassano-Chiari. EL-326

In risposta alla Vostra del 09/07/2014 - prot. n. 17127, Vs. prot. n. 0005348-08/07/2014, sentito in merito anche l'estensore del Piano di Governo del Territorio (P.G.T.), si segnala che, allo stato, la previsione progettuale inviata a questo ufficio risulta non conforme alle previsioni del P.G.T. vigente.

Si segnala, tuttavia, che il tracciato previsto non interferisce con aree per le quali sono previste possibilità edificatorie.

Restando a disposizione per qualsiasi chiarimento, si porgono cordiali saluti.



IL RESPONSABILE DEL SERVIZIO AREA V  
EDILIZIA PRIVATA - PUBBLICA - URBANISTICA - PATRIMONIO  
Dot. Arch. Flavio Castagna

M\_INF-TER\_PROG  
D.G.Svil. Territorio, Programmazione, Progetti  
TER\_PROG\_D03  
REGISTRO UFFICIALE  
Prot. 0006220-04/08/2014-INGRESSO



# *Ministero delle Infrastrutture e dei Trasporti*

DIPARTIMENTO PER LE INFRASTRUTTURE ED I SISTEMI INFORMATIVI E STATISTICI  
Direzione Generale per lo Sviluppo del Territorio, la Programmazione E i Progetti Internazionali  
Divisione: III<sup>^</sup>

Al Ministero dello Sviluppo Economico  
D.G. per il mercato elettrico, le rinnovabili e  
l'efficienza energetica, il nucleare  
Divisione IV – Infrastrutture e Sistemi di Rete  
[dgmereen.div04@pec.mise.gov.it](mailto:dgmereen.div04@pec.mise.gov.it)

Al Ministero dell'Ambiente e  
della Tutela del Territorio e del Mare  
Direzione generale per i rifiuti e l'inquinamento  
[dgrin@pec.minambiente.it](mailto:dgrin@pec.minambiente.it)

Alla TERNA RETE ITALIA  
Direzione Sviluppo Rete  
Funzione Autorizzazioni e Concertazione  
[autorizzazioneconcertazione@pec.terna.it](mailto:autorizzazioneconcertazione@pec.terna.it)

*per conoscenza:*

Al Ministero delle infrastrutture e dei Trasporti  
Direzione Generale  
per le dighe, le infrastrutture idriche ed elettriche  
[dg.digheidrel@pec.mit.gov.it](mailto:dg.digheidrel@pec.mit.gov.it)

Regione Lombardia  
Presidenza  
[presidenza@pec.regione.lombardia.it](mailto:presidenza@pec.regione.lombardia.it)

Regione Lombardia  
D.G. Ambiente Energia e Sviluppo Sostenibile  
(Referente Intesa ai sensi del D.L. n. 239/03)  
[entilocali\\_montagna@pec.regione.lombardia.it](mailto:entilocali_montagna@pec.regione.lombardia.it)

Regione Lombardia  
D.G. Territorio, Urbanistica e difesa del Suolo  
Unità Organizzativa Programmazione Territoriale e  
Urbanistica  
[territorio@pec.regione.lombardia.it](mailto:territorio@pec.regione.lombardia.it)

Al Comune di Bariano  
Ufficio Tecnico  
[comune.bariano@legalmail.it](mailto:comune.bariano@legalmail.it)

Al Comune di Calcio  
Area Gestione del Territorio  
[info@cert.comune.calcio.bg.it](mailto:info@cert.comune.calcio.bg.it)

Oggetto: Richiesta Accertamento di Conformità Urbanistica – art.1-sexies Decreto legge n. 239/2003, convertito in legge n.290/2003 e s.m.i..

Progetto: Costruzione ed esercizio dell'elettrodotto AT 380 kV della SE Cassano alla SE Chiari e opere connesse, nei comuni di Cassano d'Adda, Truccazzano in provincia di Milano, nei comuni di Casirate d'Adda, Treviglio, Calvenzano, Caravaggio, Forno San Giovanni, Bariano, Romano di Lombardia, Covo, Antegnate, Calcio in provincia di Bergamo e nei comuni di Urago d'Oglio, Rudiano, Chiari in provincia di Brescia, nella regione Lombardia.

POSIZIONE EL/326

Proponente: TERNA Rete Italia

Per quanto di competenza si trasmettono le note del Comune di Bariano (prot. 8926 del 13.11.2019) e del Comune di Calcio (prot. 17126 del 15.11.2019), relativamente all'intervento indicato in oggetto, concernenti l'esito dell'accertamento della conformità urbanistica.

IL DIRIGENTE

(Dott. Danilo Scerbo)



DANILO SCERBO  
MINISTERO DELLE  
INFRASTRUTTURE  
E DEI TRASPORTI  
18.11.2019  
14:55:28 UTC



# Comune di Bariano

prov. di Bergamo - cap. 24050 - Via A. Locatelli, 4

[ufficio.tecnico@comune.bariano.bg.it](mailto:ufficio.tecnico@comune.bariano.bg.it)

Tel. 0363.95022 fax 0363.957941  
C.F. 83000390167 P.IVA 00671150167

[comune.bariano@legalmail.it](mailto:comune.bariano@legalmail.it)

## Ufficio Tecnico

Prot. n. 2019/0008926

Data: 13 novembre 2019

Trasmessa solo via PEC a:  
[dg.prog-div3@pec.mit.gov.it](mailto:dg.prog-div3@pec.mit.gov.it)

e p.c. a:  
[antonella.antonelli@mit.gov.it](mailto:antonella.antonelli@mit.gov.it)  
[mariateresa.federico@mit.gov.it](mailto:mariateresa.federico@mit.gov.it)

Spett.le  
**MINISTERO DELLE INFRASTRUTTURE  
E DEI TRASPORTI**  
Dipartimento per le Infrastrutture,  
gli Affari Generali ed il Personale  
Direzione Generale per lo Sviluppo del  
Territorio, la Programmazione  
e i Progetti Internazionali  
Divisione: III<sup>^</sup>

Via Nomentana n. 2  
**00162 ROMA**

c/a Dott. Danilo Scerbo  
Sig.ra Antonella Antonelli  
Sig.ra Maria Teresa Federico

**Oggetto:** Costruzione ed esercizio dell'elettrodotto AT 380 kV dalla SE Cassano alla SE Chiari ed opere connesse, nei Comuni di Cassano d'Adda (MI), Truccazzano (MI), Casirate d'Adda (BG), Treviglio (BG), Calvenzano (BG), Caravaggio (BG), Forno San Giovanni (BG), Bariano (BG), Romano di Lombardia (BG), Covo (BG), Antegnate (BG), Calcio (BG), Urago d'Oglio (BS), Rudiano (BS), Chiari (BS) – Regione LOMBARDIA – Posizione EL/326 – Proponente: TERN Rete Italia.  
**ACCERTAMENTO DI CONFORMITA' URBANISTICA – art. 1-sexies D.L. n. 239/2003, convertito in L. n. 290/2003 e s.m.i..**

In relazione all'istanza di "Accertamento di Conformità Urbanistica", Prot. 0005348-08/07/2014- USCITA da parte di Codesto Ministero in indirizzo, Ns. Prot. n. 5845 del 09 luglio 2014, relativa a quanto in oggetto, nonché alla rinnovata richiesta del medesimo Ministero, Prot. U.0017582-31/10/2019, Ns. Prot. n. 8574 in data 31 ottobre 2019, il sottoscritto architetto Natascia Fasolini, Responsabile del Settore Tecnico del Comune di Bariano (BG),

## VISTI:

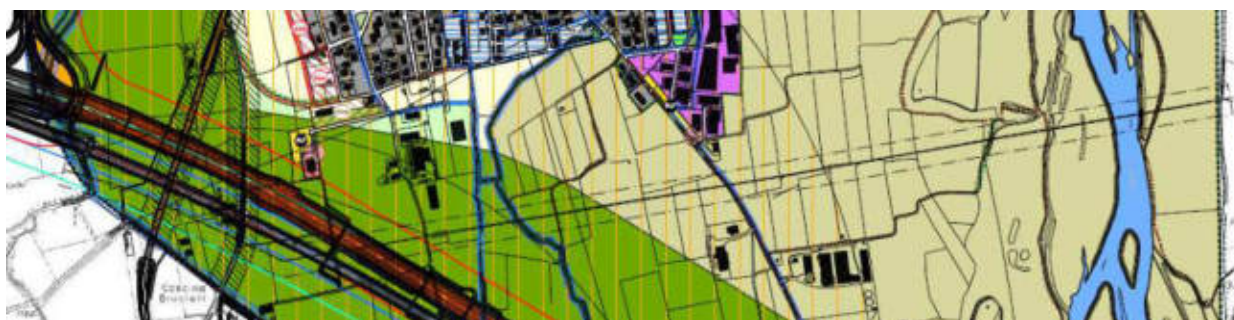
- 1) la comunicazione prot. TRISPA/P20140006303 dell'11/06/2014 (Ns. Prot. n. 5209 del 13 giugno 2014) di deposito della documentazione progettuale ed ambientale relativa al Procedimento Autorizzativo e di Valutazione di Impatto Ambientale da parte della Società TERNA Rete Italia S.p.A. e relativi allegati;
- 2) l'istanza per l'avvio della procedura di Valutazione di Impatto Ambientale, Prot. TRISPA/P20140007095 del 23/06/2014 (Ns Prot. n. 5638 del 02 luglio 2014) e la relativa documentazione progettuale ed ambientale da parte della Società TERNA Rete Italia S.p.A. e relativi allegati;
- 3) la conclusione positiva della procedura di Valutazione di Impatto Ambientale, Prot. 23846 del 28/10/2019 del Ministero dello Sviluppo Economico, e la riattivazione del procedimento autorizzativo dell'opera in oggetto (Ns. Prot. n. 8508 del 28 ottobre 2019);
- 4) le prescrizioni urbanistiche di cui al Piano di Governo del Territorio, approvato definitivamente con deliberazione di Consiglio Comunale n. 11 del 21 giugno 2013, esecutiva ai sensi di legge, e pubblicato sul B.U.R.L. – Serie Avvisi e Concorsi n. 50 dell'11 dicembre 2013, nonché le prescrizioni urbanistiche di cui alla Variante n. 1 agli atti del Piano di Governo del Territorio, approvata definitivamente con deliberazione di Consiglio Comunale n. 15 del 25 luglio 2016, esecutiva ai sensi di legge, e pubblicata sul B.U.R.L. – Serie Avvisi e Concorsi n. 44 del 02 novembre 2016, attualmente vigenti;

## CERTIFICA LA CONFORMITA' URBANISTICA

dell'opera di cui all'oggetto in relazione prescrizioni urbanistiche del vigente strumento urbanistico del Comune di Bariano (BG). In particolare, il tracciato dell'elettrodotto è identificato con la dicitura "Gestore Terna – linea L18 (P027-P035) – Kv220 – Dpa sx 30 ml. – Dpa dx 34 ml." ed è disciplinato all'art. 16 della vigente Normativa del Piano delle Regole.

A migliore specifica di quanto sopra si allegano:

- 1) estratti della Tavola A9 "Documento di Piano – Quadro delle azioni strategiche di piano" (identificazione tracciato elettrodotto e legenda) relativi al vigente P.G.T.:



### ELETTRODOTTI

— Gestore TERNA

### RETICOLO IDRICO

— Consortile

— Principale

### LIMITI DI RISPETTO

— FASCIA DI RISPETTO CIMITERIALE

— FASCIA DI RISPETTO STRADALE




— FASCIA DI RISPETTO FERROVIARIA

— DISTANZA DI PRIMA APPROSSIMAZIONE - ELETTRODOTTO

2) estratti della Tavola C1 sud “Piano delle Regole – Ambiti da assoggettare a specifica disciplina” (identificazione tracciato elettrodotto e legenda) relativi al vigente P.G.T.:



DISTANZE DI PRIMA APPROSSIMAZIONE - ELETTRODOTTI

-  Gestore Terna - Linea 771 (P016-P017) - Kv132 - Dpa sx 18m - Dpa dx 19m
-  Gestore Terna - Linea L18 (P027-P035) - Kv220 - Dpa sx 30m - Dpa dx 34m
-  Gestore Terna - FS - Linea MI018 (P33-P42) - Kv132 - Dpa sx 20m - Dpa dx 17m



3) art. 16 “Fasce di rispetto dagli elettrodotti” dell’Allegato 1 “Piano delle Regole – Normativa” relativo al vigente P.G.T.:

Piano di Governo del Territorio	<b>COMUNE DI BARIANO</b>	Piano delle Regole Allegato 1 - Normativa
---------------------------------	--------------------------	--

**Art. 16 Fasce di rispetto dagli elettrodotti**

1. Sugli elaborati grafici vengono identificate le seguenti distanze di prima approssimazione relative a ciascun lato dell'asse di percorrenza, fissate dalle Società che gestiscono gli elettrodotti:

GESTORE	LINEA	KV	TRATTA	DPA Sx (m)	DPA Dx (m)
Terna	L18	220	da P027 a P035	m. 30,00	m. 34,00
Terna	771	132	da P016 a P017	m. 18,00	m. 19,00
Terna - FS	MI018	132	da P033 a P042	m. 20,00	m. 17,00

Per quanto attiene alla legge 36/2001 e al relativo decreto attuativo, nella progettazione di aree gioco per l'infanzia, di ambienti abitativi, di ambienti scolastici e di luoghi adibiti a permanenze non inferiori a quattro ore giornaliere in prossimità di linee ed installazioni elettriche già presenti sul territorio, dovranno essere rispettati l'obiettivo di qualità di 3 microtesla, previsto, per il valore di induzione magnetica, dall'art. 4 del DPCM 8 luglio 2003, e le fasce di rispetto determinate ai sensi dell'art. 6 del medesimo decreto.

Tutti i progetti che dovessero rientrare anche solo in parte entro tali distanze di prima approssimazione dovranno essere sottoposti da parte del richiedente del Titolo abilitativo al preventivo parere dell'ente gestore dell'elettrodotto.

Progetti di recupero sottotetto, di ampliamento e di costruzione di nuovi edifici destinati a permanenza prolungata di persone che si trovano a distanza inferiore di 10,00m dall'asse della linea dovranno essere sottoposti al preventivo parere dell'ente proprietario dell'elettrodotto.

Per quanto riguarda il tracciato dell'elettrodotto linea “MI018 – Treviglio - Chiani” è imposta, con decreto della Prefettura di Bergamo n. 12232 Div IV del 07.05.1958, servitù perpetua ed inamovibile di elettrodotto su una zona dell'ampiezza complessiva di m.20,80 con linea mediana l'asse della palificazione di sostegno; qualsiasi intervento previsto entro detta zona deve essere preventivamente autorizzato, qualora ammissibile, da RFI – Direzione Terr. Prod. Milano – S.O. Ingegneria e Tecnologie.

2. Per le medie tensioni la determinazione delle fasce di rispetto deve avvenire sempre tramite richiesta ai gestori.

A disposizione per eventuali chiarimenti, si porgono cordiali saluti.

IL RESPONSABILE DEL SETTORE TECNICO  
*Fasolini arch. Natascia*



**COMUNE DI CALCIO**  
PROVINCIA DI BERGAMO

Via Papa Giovanni XXIII, 40 - Cap. 24054  
Centralino 0363/968444 - Telefax 0363/906246  
e-mail: [info@comune.calcio.bg.it](mailto:info@comune.calcio.bg.it) - [www.comune.calcio.bg.it](http://www.comune.calcio.bg.it)  
PEC: [info@cert.comune.calcio.bg.it](mailto:info@cert.comune.calcio.bg.it) Cod.Fiscale e P.Iva 00372530162



**AREA GESTIONE DEL TERRITORIO**

prot.  
Per le trasmissioni a mezzo pec  
Il numero di protocollo e la data  
Sono contenuti nel file "segnatura.xmlm"

Calcio, li 15 NOV. 2019

Spett.le  
**Ministero delle Infrastrutture e  
Dei Trasporti**  
D.G. per lo sviluppo del Territorio, la  
Progettazione, la Programmazione e i  
Progetti Internazionali  
Divisione III^- Via Nomentana, 2  
00162 Roma  
[dg.prog-div3@pec.mit.gov.it](mailto:dg.prog-div3@pec.mit.gov.it)

**Oggetto:** Richiesta accertamento di conformità urbanistica –art. 1 sexies Decreto legge n.239/2003. Convertito in legge n.290/2003 e smi.  
**Progetto:** Costruzione ed esercizio dell'elettrodotto AT 380 kV della SE Cassano alla SE Chiari e opere connesse, nei comuni di Cassano d'Adda, Trucazzano in provincia di Milano, nei comuni di Casirate d'Adda, Treviglio, Calvenzano, Caravaggio, Forno San Giovanni, Bariano, Romano di Lombardia, Covo, Antegnate, Calcio in provincia di Bergamo e nei comuni di Urago d'Oglio, Rudiano, Chiari in provincia di Brescia, nella Regione Lombardia.  
POSIZIONE EL/326  
**Proponente TERNA Rete Italia**

Con riferimento alla Vs. nota in oggetto prot. 17582-31/10/2019, pervenuta al prot. comunale n.16208 in data 04/11/2019, visti gli elaborati del Piano di Governo del Territorio approvato con delibera di Consiglio Comunale n. 23 del 22.07.2010 così come rettificato con delibera di Consiglio Comunale n.19 del 25.07.2011, si comunica che l'art.42 delle Norme Tecniche di Attuazione del Piano di Governo del Territorio "elettrodotti ad alta tensione (380/220/132 kV)" prevede quanto di seguito:

1. La realizzazione delle linee elettriche e dei relativi sostegni è esclusa dalla disciplina urbanistica e pertanto non rientra nelle opere soggette a permesso di costruire di cui al DPR 380/01.
2. Sulle aree sottoposte a vincolo di elettrodotto non verranno rilasciati permessi di edificazione che contrastino con le norme delle leggi vigenti in materia di elettrodotti (DPCM 8 luglio 2003)
3. Le distanze di rispetto per i fabbricati comprensivi gli aggetti (gronde, terrazzi etc.) adibiti ad abitazione od altra attività che comporti tempi di permanenza prolungati devono essere determinate dall'ente gestore dell'elettrodotto interessato dall'intervento.

Distinti saluti

Il Responsabile del Procedimento  
Geom. Tiziana Resmini



Il Responsabile dell'Area  
Arch. Loredana Volpi

Ufficio Tecnico Comunale



# *Ministero delle Infrastrutture e dei Trasporti*

DIPARTIMENTO PER LE INFRASTRUTTURE ED I SISTEMI INFORMATIVI E STATISTICI  
Direzione Generale per lo Sviluppo del Territorio, la Programmazione E i Progetti Internazionali  
Divisione: III<sup>^</sup>

Al Ministero dello Sviluppo Economico  
D.G. per il mercato elettrico, le rinnovabili e  
l'efficienza energetica, il nucleare  
Divisione IV – Infrastrutture e Sistemi di Rete  
[dgmereen.div04@pec.mise.gov.it](mailto:dgmereen.div04@pec.mise.gov.it)

Al Ministero dell'Ambiente e  
della Tutela del Territorio e del Mare  
Direzione generale per i rifiuti e l'inquinamento  
[dgrin@pec.minambiente.it](mailto:dgrin@pec.minambiente.it)

Alla TERNA RETE ITALIA  
Direzione Sviluppo Rete  
Funzione Autorizzazioni e Concertazione  
[autorizzazioneconcertazione@pec.terna.it](mailto:autorizzazioneconcertazione@pec.terna.it)

*per conoscenza:*

Al Ministero delle infrastrutture e dei Trasporti  
Direzione Generale  
per le dighe, le infrastrutture idriche ed elettriche  
[dg.digheidrel@pec.mit.gov.it](mailto:dg.digheidrel@pec.mit.gov.it)

Regione Lombardia  
Presidenza  
[presidenza@pec.regione.lombardia.it](mailto:presidenza@pec.regione.lombardia.it)

Regione Lombardia  
D.G. Ambiente Energia e Sviluppo Sostenibile  
(Referente Intesa ai sensi del D.L. n. 239/03)  
[entilocali\\_montagna@pec.regione.lombardia.it](mailto:entilocali_montagna@pec.regione.lombardia.it)

Regione Lombardia  
D.G. Territorio, Urbanistica e difesa del Suolo  
Unità Organizzativa Programmazione Territoriale e  
Urbanistica  
[territorio@pec.regione.lombardia.it](mailto:territorio@pec.regione.lombardia.it)

Al Comune di Cassano D'Adda  
Ufficio del Sindaco  
[protocollo@comune.cassanodadda.mi.legalmail.it](mailto:protocollo@comune.cassanodadda.mi.legalmail.it)

Al Comune di Calvenzano  
Ufficio del Sindaco  
[comune.calvenzano@pec.regione.lombardia.it](mailto:comune.calvenzano@pec.regione.lombardia.it)

Al Comune di Rudiano  
Ufficio del Sindaco  
[protocollo@pec.comune.rudiano.bs.it](mailto:protocollo@pec.comune.rudiano.bs.it)

Oggetto: Richiesta Accertamento di Conformità Urbanistica – art.1-sexies Decreto legge n. 239/2003, convertito in legge n.290/2003 e s.m.i..

Progetto: Costruzione ed esercizio dell'elettrodotto AT 380 kV della SE Cassano alla SE Chiari e opere connesse, nei comuni di Cassano d'Adda, Truccazzano in provincia di Milano, nei comuni di Casirate d'Adda, Treviglio, Calvenzano, Caravaggio, Fornovo San Giovanni, Bariano, Romano di Lombardia, Covo, Antegnate, Calcio in provincia di Bergamo e nei comuni di Urago d'Oglio, Rudiano, Chiari in provincia di Brescia, nella regione Lombardia.

POSIZIONE EL/326

Proponente: TERNA Rete Italia

Per quanto di competenza si trasmettono le note dei Comuni di Rudiano prot. 14361 del 11.11.2019, del Comune di Calvenzano prot. 13827 del 13.11.19 e del Comune di Antegnate prot. 11320/UTC del 13.11.2019, relativamente all'intervento indicato in oggetto.

IL DIRIGENTE

(Dott. Danilo Scerbo)



DANILO SCERBO  
MINISTERO DELLE  
INFRASTRUTTURE  
E DEI TRASPORTI  
14.11.2019  
18:54:07 UTC



**COMUNE DI RUDIANO**  
 PROVINCIA DI BRESCIA  
 ( Ufficio Tecnico )

Prot. n. \_\_\_\_\_  
 PM/cr/PM

Rudiano, 11.11.2019

Spett.le Ministero delle Infrastrutture e dei Trasporti  
 Dipartimento per le Infrastrutture, gli affari Generali  
 ed il Personale  
 Direzione Generale per lo sviluppo del Territorio, la  
 Programmazione e i Progetti Internazionali –  
 Divisione III  
 E mail: dg.prog-div3@pec.mit.gov.it

**OGGETTO: Richiesta Accertamento di Conformità Urbanistica – Art. 1 – sexies Decreto Legge n. 239/2003, convertito in Legge n. 290/2003 e s.m.i.**  
**Progetto: Costruzione ed esercizio dell'elettrodotto AT 380 kV dalla SE Cassano alla SE Chiari e opere connesse**

**Vista** la richiesta relativa all'oggetto, pervenuta presso questa Amministrazione Comunale in data 31/10/2019 prot.n. 13727, con la quale si chiede al Comune di Rudiano di pronunciarsi in merito all'accertamento della conformità delle opere in oggetto alle prescrizioni del piano urbanistico ed edilizio vigente;

**Visti** gli elaborati grafici di cui alla nota suddetta, dai quali si rileva l'ingombro del tracciato insistente sulla porzione di territorio del Comune di Rudiano;

**Visto** il Piano di Governo del Territorio che, nella tavola 1.a "Rappresentazione cartografica uso del suolo" del Piano delle Regole, individua l'area interessata dal tracciato come "ambito rurale di tutela dell'abitato, inserendo anche il tracciato dell'elettrodotto con relativa fascia di rispetto;

**Viste** le norme tecniche di attuazione del Piano delle Regole del P.G.T., che, all'art. 11 "fasce di rispetto e arretramento dell'edificazione", al comma 7 "elettrodotti", stabiliscono che "*devono essere rispettate le distanze previste dalla L. 36/01, dal D.P.C.M. 08/07/2003 e dal D.M. 29/05/2008. Tali distanze dovranno essere debitamente verificate con l'ente gestore in sede di attuazione delle previsioni del P.G.T. interessate dalla fascia di rispetto*";

con la presente

si conferma la conformità delle opere in oggetto alle prescrizioni del piano urbanistico ed edilizio vigente, come si evince dall'estratto P.G.T. e norme tecniche di attuazione allegate alla presente. A disposizione per qualsiasi chiarimento, si porgono cordiali saluti.

Il Responsabile del Procedimento  
 (Arch. Chiara Rossi)



Il Responsabile dell'Area Tecnica  
 Ing. Marino Pasquale



## PIANO DI GOVERNO DEL TERRITORIO

Approvato con delibera C.C. n° 34 del 08/04/2009, pubb. B.U.R.L. n° 40 del 07/10/2009)

ai sensi della Legge Regionale 11 marzo 2005, n° 12 e ss. mm. e ii.

## VARIANTE AL PIANO DI GOVERNO DEL TERRITORIO - 2017

## PIANO DELLE REGOLE

### Tavola 1.a

Rappresentazione cartografica uso del suolo

*Modificata in base al Parere di Compatibilità al PTCP e alle osservazioni accolte*

scala 1: 5.000

Il Sindaco

Il Responsabile del Procedimento

Il Segretario

Adottato con delibera del C.C. n° ..... del.....

Approvato con delibera del C.C. n° ..... del.....

Pubblicato sul B.U.R.L. n° ..... del.....

PROGETTISTA INCARICATO

Arch. Antonio Rubagotti

PROGETTISTA

Arch. Junior Fabio Facchetti

COLLABORATORI


Matteo Rizzi

ESTENSORE e

COORDINATORE P.G.T.

◆Arch. Pierfranco Rossetti ◆

2017 (ns. rif. 355-U)



architettura  
e territorio  
antonio rubagotti architetto

Via Icol 27 25204 Rudiano (BS) Tel. 0302425005 Fax 0302066909  
info@arstudio.it territorio@arstudio.it www.arstudio.it

## Legenda



Confine amministrativo comunale



A - Nuclei di antica formazione



Edifici rurali di interesse storico ambientale



B - Zone residenziali consolidate e di completamento



Zone polifunzionali consolidate e di completamento



Verde privato



D1 - Zone produttive consolidate e di completamento



D3 - Zone commerciali consolidate e di completamento



Servizi pubblici e di interesse pubblico o generale esistenti



Servizi pubblici e di interesse pubblico o generale di progetto




Ambiti rurali di tutela dell'abitato



Ambiti agricoli produttivi



Edifici non adibiti ad usi agricoli in zona agricola e di salvaguardia



ATE - Ambito territoriale estrattivo



Ambiti di Trasformazione



Ambiti di Rigenerazione Urbana (A.R.U.)



Viabilità di progetto



Potenziamento della viabilità



Norme particolari (PdR)



Comparti derivanti da pianificazione attuativa recente o vigente



Fascia di rispetto stradale



Fascia di rispetto cimiteriale



Fascia di rispetto ferroviario



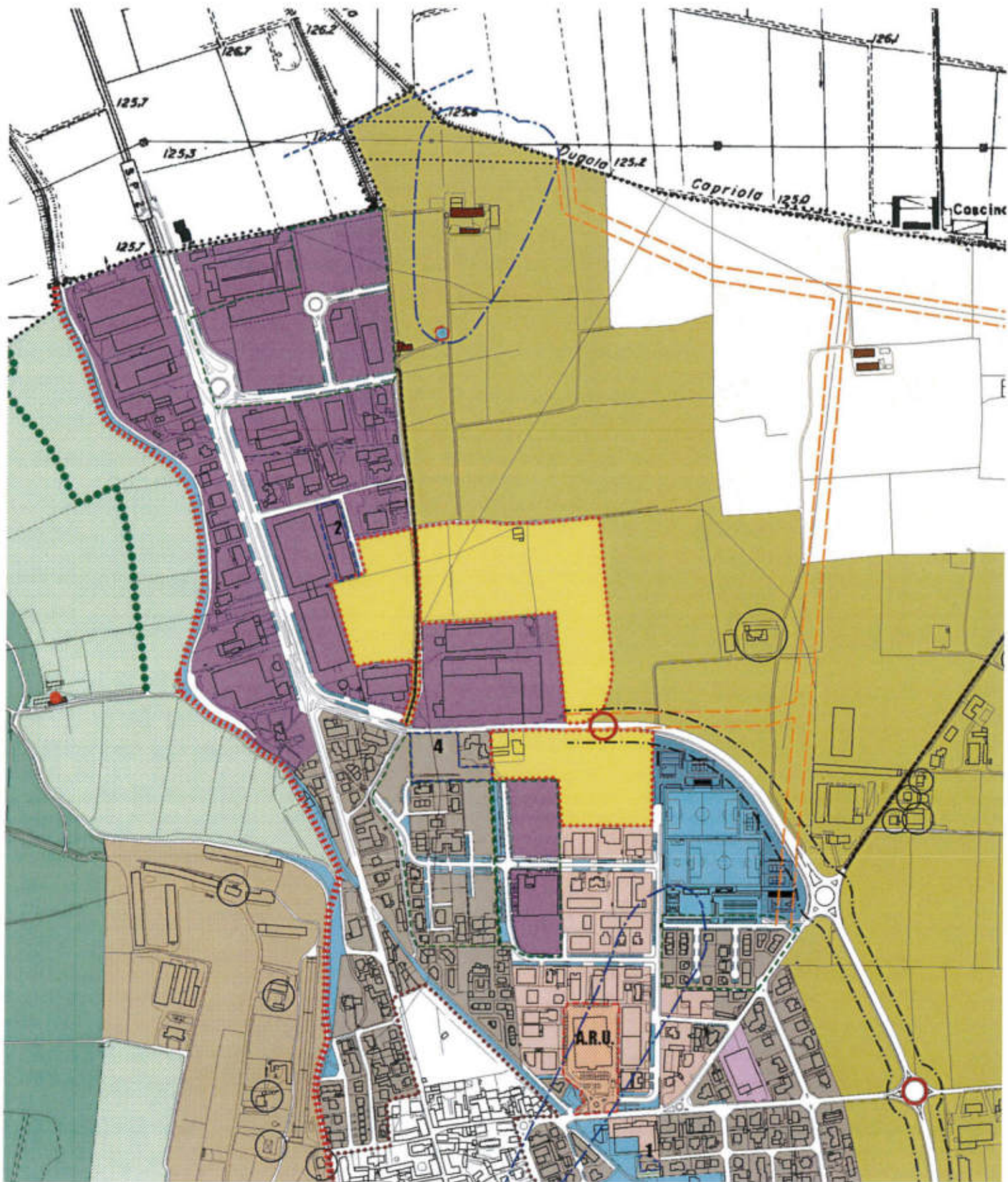
Fascia di rispetto dei depuratori



Fascia di rispetto degli elettrodotti



Fascia di rispetto dei metanodotti







## PIANO DI GOVERNO DEL TERRITORIO

Approvato con delibera C.C. n° 34 del 08/04/2009, pubb. B.U.R.L. n° 40 del 07/10/2009)

ai sensi della Legge Regionale 11 marzo 2005, n° 12 e ss. mm. e ii.

## VARIANTE AL PIANO DI GOVERNO DEL TERRITORIO - 2017

## PIANO DELLE REGOLE

### Norme Tecniche di attuazione del Piano delle Regole

*Modificato in base al Parere di Compatibilità al PTCP e alle osservazioni accolte*

Il Sindaco

Il Responsabile del Procedimento

Il Segretario

Adottato con delibera del C.C. n° ..... del.....

Approvato con delibera del C.C. n° ..... del.....

Pubblicato sul B.U.R.L. n° ..... del.....

PROGETTISTA INCARICATO

Arch. Antonio Rubagotti

PROGETTISTA

Arch. Iunior Fabio Facchetti


COLLABORATORI

Matteo Rizzi

ESTENSORE e  
COORDINATORE P.G.T.

✦ Arch. Pierfranco Rossetti ✦

2017 (ns. rif. 355-U)



## **TITOLO 5 – AREE CON LIMITAZIONI O VINCOLI**

### **Art. 11 – Fasce di rispetto e arretramento dell'edificazione**

Il P.G.T. prescrive fasce di rispetto o di arretramento all'edificazione che producono limitazioni all'utilizzo delle aree edificabili in relazione a:

- 1- Infrastrutture della viabilità e ferroviarie
- 2- Cimitero
- 3- Pozzi
- 4- Reticolo idrico minore
- 5- Impianti di depurazione
- 6- Metanodotto
- 7- Elettrodotti

Le aree inedificate, ricomprese in tali fasce, dovranno essere sistemate preferibilmente a verde e piantumate. Qualora tali fasce di rispetto interessassero zone edificabili, la relativa superficie è computata ai fini del calcolo dell'edificabilità ammessa.

Gli edifici eventualmente esistenti all'interno di tali zone in contrasto con le prescrizioni di seguito riportate possono essere oggetto solo di interventi di manutenzione ordinaria e straordinaria, senza incremento di SLP o di volume, salvo che per gli adeguamenti igienici e tecnologici.

In caso di comprovata necessità e di interesse pubblico, fatto salvo i disposti del successivo punto 2, può essere concessa la costruzione di:

- piste ciclabili
- parcheggi pubblici con relative corsie di accesso
- le cabine di trasformazione della rete elettrica e del gas
- nuove strade quando previste dal P.G.T.
- ampliamenti ed adeguamenti stradali.

#### **1 – Infrastrutture della viabilità e ferroviarie**

Devono essere rispettate le distanze previste dal Codice della Strada e dal Regolamento Viario dell'Assessorato ai Lavori Pubblici e Viabilità della Provincia di Brescia, così come riportate graficamente nella tavole del Piano delle Regole. In tali fasce non è consentita alcuna nuova edificazione né fuori né sotto terra ad esclusione degli adeguamenti infrastrutturali, della realizzazione di piste ciclo-pedonali e di parcheggi. All'interno del perimetro del Centro Abitato le distanze dal confine stradale da rispettare per interventi di nuova costruzioni, ristrutturazioni ed ampliamenti sono quelle previste dal Pgt. È fatto salvo quanto previsto dal Codice della Strada e dall'articolo 26 del DPR 495/92 e ss. mm. e ii.

Le zone di rispetto ferroviarie e relative deroghe ammesse, sono disciplinate dal Dpr 753/1980, dal Dm 03/08/1981, della Legge 210/1985 e del DPR 18/11/1998 n. 459.

#### **2 – Cimitero**

All'interno dell'ambito perimetrato sulle tavole grafiche del Pgt non è consentita alcuna nuova edificazione né fuori né sotto terra, fatti salvi:

- gli ampliamenti delle strutture cimiteriali;
- i chioschi a carattere provvisorio per le attività di servizio al cimitero, anche commerciali, previo apposita autorizzazione;
- i volumi tecnici senza presenza di persone;
- opere di urbanizzazione necessarie all'accesso e alla sosta pedonale e veicolare.

Per gli edifici esistenti collocati all'interno della fascia cimiteriale sono ammessi, ai sensi dell'art. 338 del Testo Unico delle leggi sanitarie così come modificato dall'art. 28 della Legge 166/02, interventi di adeguamento e recupero, nonché di ampliamento nella percentuale massima del 10% della Slp esistente.

#### **3 – Pozzi**

Si rimanda al Capo 5 – Condizioni per la salvaguardia idrologica e sismica.

#### **4 – Reticolo idrico minore**

Si rimanda al Capo 5 – Condizioni per la salvaguardia idrologica e sismica.

#### **5 – Impianti di depurazione**

Ai sensi di quanto previsto dalla Delibera Interministeriale del 04.02.1977, le presenti disposizioni normano le fasce di rispetto relative agli impianti di depurazione acque (nuovi e esistenti).

#### **Nuovi impianti.**

Per "nuovi impianti" si intendono tutti gli impianti di depurazione acque oggetto di realizzazione successiva all'entrata in vigore delle presenti disposizioni.

Nell'individuazione delle aree da destinare alla realizzazione di nuovi impianti dovrà essere assicurata una fascia di rispetto assoluto con vincolo di inedificabilità circostante l'area da destinare all'impianto. L'ampiezza di tale fascia è di 100 m. misurati dal perimetro del lotto occupato da impianto e relative pertinenze. Tale prescrizione non rappresenta una misura di abbattimento dei potenziali agenti inquinanti veicolati dall'aerosol bensì rappresenta una misura prudenziale da rispettare nella costruzione di nuovi impianti.

Esclusivamente nel caso in cui l'amministrazione competente verifichi l'impossibilità di rispettare integralmente le precedenti disposizioni riguardanti la scelta del sito (a causa dell'assenza di alternative utili ad assicurare la larghezza minima della fascia di rispetto assoluto, attuabili con l'utilizzo delle migliori tecniche disponibili a costi economicamente ammissibili), l'impianto di depurazione potrà essere realizzato in deroga alla fascia di rispetto assoluto solo a condizione che siano previsti, messi in atto e verificati nella loro efficienza tutti gli idonei accorgimenti sostitutivi, secondo quanto dettagliato nel caso di impianti esistenti (punto seguente).

#### Impianti esistenti.

Per "impianti esistenti" si intendono tutti gli impianti di depurazione acque presenti sul territorio comunale a far data dall'entrata in vigore delle presenti disposizioni.

Anche in corrispondenza degli impianti esistenti è prevista, quale misura prudenziale, l'istituzione di una fascia di rispetto assoluto di inedificabilità (individuata con le modalità di cui al punto precedente). Nel caso in cui venga appurato che detta fascia di rispetto assoluto non possa essere rispettata integralmente per la presenza, a distanze inferiori a 100 m dal perimetro, di aree già insediate o già destinate dagli strumenti urbanistici vigenti a urbanizzazione insediativa, la presenza degli insediamenti esistenti/previsti potrà essere accettata previo adozione di idonei accorgimenti sostitutivi quali: barriere di alberi, pannelli di sbarramento o, al limite, ricovero degli impianti in spazi chiusi. L'efficacia di tali accorgimenti sostitutivi dovrà essere verificata con indagini (comprendenti di monitoraggi in sito) mirate a verificare l'assenza di veicolazione dei potenziali agenti inquinanti verso i ricettori. Le indagini dovranno essere condotte e/o validate da laboratori di sanità pubblica. Gli oneri derivanti dalla progettazione, realizzazione e verifica dell'efficacia degli accorgimenti sostitutivi saranno a carico del gestore dell'impianto.

#### **6 - Metanodotto**

Le servitù trascritte con gli Enti preposti normano le fasce relative nel rispetto di tali condotti.

#### **7 - Elettrodotti**

Devono essere rispettate le distanze previste dalla L 36/01, dal DPCM 08/07/2003 e dal DM 29/05/2008.

Tali distanze dovranno essere debitamente verificate con l'ente gestore in sede di attuazione delle previsioni del PGT interessate dalla fascia di rispetto.

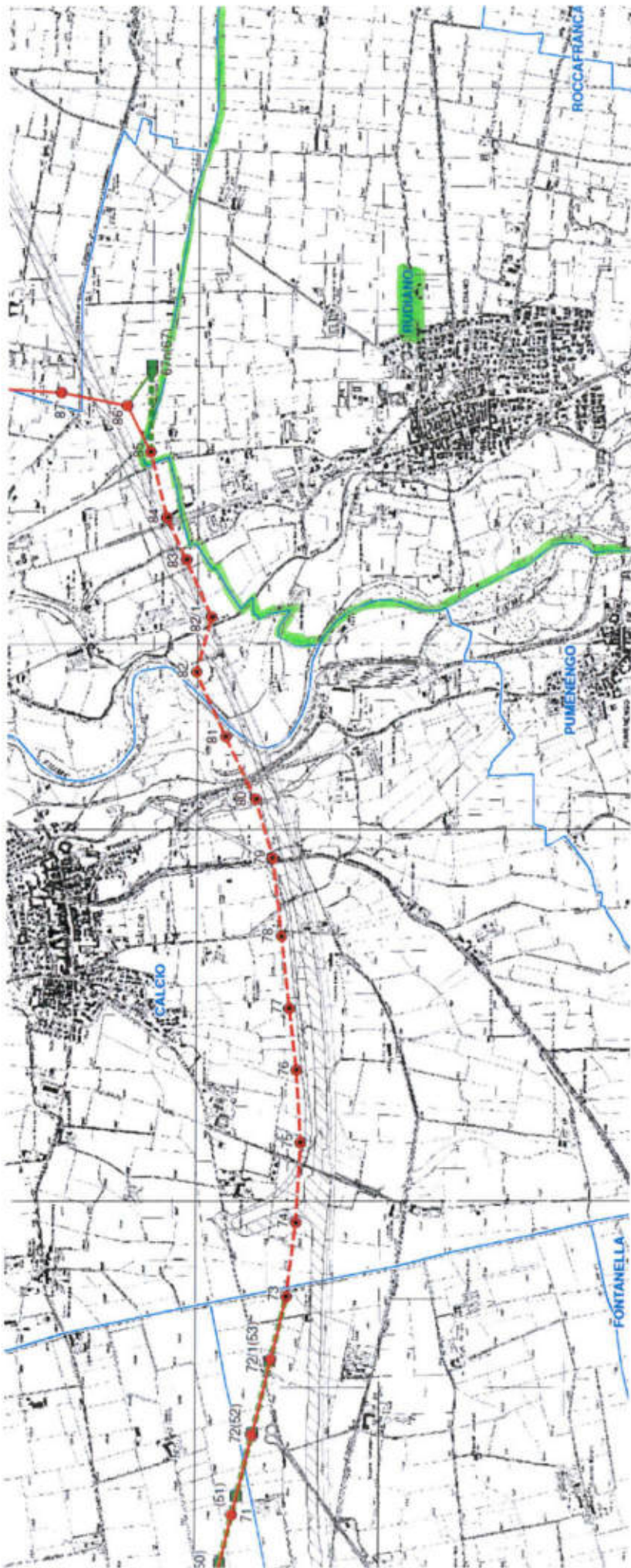
### **Art. 12 – Ambiti di interesse o di rischio archeologico**

La ricognizione archeologica del territorio e dei rischi connessi allo sviluppo del medesimo, cui le testimonianze sepolte del passato sono soggette, hanno portato ad individuare una potenzialità archeologica del territorio, costituita sostanzialmente su due elementi fondamentali:

- ambiti costituiti da siti in cui è stata assodata la presenza di depositi di interesse archeologico,
- delimitazione di areali nei quali si ritiene, altamente probabile, la presenza di un insediamento diffuso di interesse archeologico.

In questi ambiti vi è:

- l'obbligo di preavviso alla Soprintendenza Archeologica da parte di soggetti sia pubblici che privati nel caso di interventi nel sottosuolo di qualsiasi natura, a profondità superiori ai 40 cm dal piano di campagna,
- l'obbligo di preavviso alla Soprintendenza Archeologica da parte di soggetti sia pubblici che privati nel caso di interventi nel sottosuolo di qualsiasi natura, per profondità superiori ai 40 cm dal piano di campagna, eseguiti nel raggio di 100 m all'esterno del perimetro delle aree riconosciute di sicuro interesse archeologico.
- l'obbligo di preavviso alla Soprintendenza Archeologica di ogni intervento pubblico o privato, che comporti interventi di scavo, estensivi o lineari, oltre i 40 cm di profondità nelle aree degli abitati storici, così come delimitate nella cartografia del PGT.





**SERVIZIO ASSOCIATO DI GESTIONE DEL TERRITORIO  
E SERVIZI TECNICI DEI COMUNI DI  
ARZAGO D'ADDA – CALVENZANO**  
Provincia di Bergamo



Prot. Gen. 0013827

Calvenzano, lì 13.11.2019

**Spett.le**  
**Ministero delle Infrastrutture**  
**e dei Trasporti**  
**D.G. per lo Sviluppo del Territorio,**  
**la Programmazione e i Progetti**  
**Internazionali**  
**Div. III**  
**Via Nomentana, n° 2**  
**00162 – Roma**  
**dg.prog-div3@pec.mit.gov.it**

**OGGETTO: Richiesta Accertamento di Conformità Urbanistica – art. 1-sexies Decreto Legge n° 239/2003, convertito in Legge n° 290/2003 e s.m.i.**

**PROGETTO: Costruzione ed esercizio dell'elettrodotto AT 380 kV dalla SE Cassano alla SE Chiari e opere connesse, nei comuni di Cassano d'Adda, Truccazzano in provincia di Milano, nei comuni di Casirate d'Adda, Treviglio, Calvenzano, Caravaggio, Fornovo San Giovanni, Bariano e nei comuni di Urago d'Oglio, Rudiano, Chiari in provincia di Brescia, nella Regione Lombardia.**  
**POSIZIONE EL/326**  
**Proponente: TERNA Rete Italia**

Con riferimento all'oggetto si premette quanto segue:

- il Comune di Calvenzano è dotato di Piano di Governo del Territorio approvato dal Consiglio Comunale con Delibera n° 43 del 18.12.2011, pubblicato sul B.U.R.L. Regione Lombardia serie avvisi e concorsi n° 19 del 09.05.2012;
- successivamente a tale approvazione non sono state apportate varianti alla zona urbanistica interessata dal passaggio dell'elettrodotto;
- alla data della stesura dello strumento urbanistico non si era a conoscenza del progetto di elettrodotto e pertanto non sono state inserite delle prescrizioni rispetto all'opera proposta.

Tutto ciò premesso,

si certifica che la zona urbanistica su cui insiste il passaggio dell'elettrodotto è azionata come "Parco Agricolo di Previsione" disciplinata dall'art. 14 bis delle N.T.A. del Piano delle Regole che prevede quanto segue:

**ART. 14 BIS – PARCO AGRICOLO URBANO**

**1** Caratteri generali: Il Parco Agricolo Urbano comprende le aree destinate all'agricoltura ed è disciplinata sia ai fini della tutela della residua funzione agricola/produttiva, sia in qualità di importante componente del paesaggio della pianura bergamasca.

**2** Destinazioni: Agricola (meglio identificata al precedente art. 7), ai sensi della legislazione regionale vigente.

[ufficio.tecnico@comunecalvenzano.net](mailto:ufficio.tecnico@comunecalvenzano.net) – [comune.calvenzano@pec.regione.lombardia.it](mailto:comune.calvenzano@pec.regione.lombardia.it)

Piazza Vittorio Emanuele II, n 6 – 24040 Calvenzano (Bg)  
C.F. e P.I. 00246370167 – Tel. 0363/860711 – Fax 0363/ 860799



**SERVIZIO ASSOCIATO DI GESTIONE DEL TERRITORIO  
E SERVIZI TECNICI DEI COMUNI DI  
ARZAGO D'ADDA – CALVENZANO**  
Provincia di Bergamo



**3** Modalità d'intervento: Sono ammessi interventi edilizi se non finalizzati all'utilizzo agricolo. Per gli edifici esistenti ed autorizzati sono ammessi solo interventi di manutenzione ordinaria e straordinaria.  
Tutti gli interventi dovranno risultare compatibili con la Carte dei Vincoli geologici ed ambientali, e con la Carta della Fattibilità Geologica e con le normative specifiche di settore. Gli interventi in contrasto sono sempre vietati.

**4** Parametri edificatori:

Uf = 0,01 mq/mq per le abitazioni dell'imprenditore agricolo; 0,03 mq/mq per le altre destinazioni; 0,20 mq/mq per le serre; tali indici potranno essere trasferiti con obbligo di vincolo di non edificabilità su altre aree agricole.

**5** Prescrizioni particolari:

Il Parco Agricolo Urbano assume un significato paesistico ambientale di grande rilievo, che il Piano di Governo del Territorio tutela e valorizza.

Per tutti questi ambiti il Piano delle Regole definisce una specifica disciplina finalizzata a :

- la conservazione dei caratteri che definiscono l'identità e la leggibilità dei paesaggi locali, attraverso il controllo dei processi di trasformazione e della loro sostenibilità, finalizzata alla tutela delle preesistenze significative e dei relativi contesti;
- la diffusione della consapevolezza dei valori paesistici e la loro fruizione da parte dei cittadini.

Sono altresì ammesse:

- le recinzioni permanenti sono ammesse soltanto con rete metallica tali da permettere il passaggio di piccoli animali o con staccionate in legno intospettabili o paletti in legno infissi nel terreno, senza fondazione e senza muretti affioranti, con altezza massima f.t. di mt. 2,00, collegati da filo di ferro non spinato (massimo 4 fili) e/o traversi in legno per esigenza di tutela di edifici residenziali delle aree edificate compresi gli orti, i giardini e i piazzali di relativa pertinenza;
- Le recinzioni temporanee sono ammesse per attività di allevamento e per la salvaguardia provvisoria di attività orto-floro-vivaistiche, di macchie di nuova vegetazione, o di aree di intervento, nonché di aree che debbano temporaneamente essere escluse dalla libera fruizione per scopi di salvaguardia, di studio o di ricerca scientifica, ovvero per ragioni di tutela della pubblica incolumità, le stesse dovranno essere strutturalmente caratterizzate dalla facile amovibilità e di durata non eccedente il perdurare delle esigenze transitorie che ne giustificano la presenza. Tali recinzioni non dovranno comunque interferire e/o ostacolare la fruibilità dei percorsi pedonali esistenti.
- la modifica dell'assetto geomorfologico finalizzata alla migliore conduzione e fruibilità del fondo, compatibilmente con le condizioni di stabilità idrogeologica dei suoli e degli eventuali terrazzamenti;
- la posa di rete anti-grandinate o coperture provvisorie stagionali a protezione delle colture;

Non sono ammessi:

- Le recinzioni e l'installazione di manufatti o accessori in evidente contrasto con la naturalità dei luoghi;
- Il deposito permanente di materiali impropri;
- Insediamenti di industrie insalubri D. Lgs. 334/99, L.R. 19/2001.

I percorsi poderali e i percorsi comunali, vicinali e consorziali, che per il loro significato testimoniale e per il valore infrastrutturale rappresentano un patrimonio storico-sociale appartenente alla collettività, sono confermati allo stato di fatto; è fatto pertanto divieto di occupazione, interruzione, interclusione, alterazione o comunque manomissione senza preventiva autorizzazione

Fatte salve le indicazioni particolari di seguito elencate, la distanza delle concimaie dalle abitazioni non potrà essere inferiore a mt. 50 come previsto dall'art. 3.10.4 – Titolo III del vigente Regolamento Locale d'Igiene.

Distinti saluti.

**IL RESPONSABILE  
DEL SERVIZIO ASSOCIATO  
Calvi Dott. Arch. Emiliano**

Documento informatico firmato digitalmente  
ai sensi del DPR 445/2000  
e del D.Lvo 82/2005 e norme collegate



## Comune di Antegnate AREA TECNICO-MANUTENTIVA

Via Castello 12 – 24051 – Antegnate (BG) Tel: 0363 914043 Fax: 0363 905430  
e-mail: ufficio.tecnico@comune.antegnate.bg.it PEC:info@pec.comune.antegnate.bg.it

copia intestatario  copia UTC  copia SINDACO

Prot. n. 11320/UTC  
Data: 13/11/2019

Trasmessa via PEC a:

[dg.prog-div3@pec.mit.gov.it](mailto:dg.prog-div3@pec.mit.gov.it)  
[antonella.antonelli@mit.gov.it](mailto:antonella.antonelli@mit.gov.it)  
[mariateresa.federico@mit.gov.it](mailto:mariateresa.federico@mit.gov.it)  
[raffaele.fiorentino@terna.it](mailto:raffaele.fiorentino@terna.it)  
[nicola.portaro@terna.it](mailto:nicola.portaro@terna.it)

Spett.le

### MINISTERO DELLE INFRASTRUTTURE E DEI TRASPORTI

Dipartimento per le Infrastrutture, gli Affari  
Generali ed il Personale

Direzione Generale per lo Sviluppo del  
Territorio, la Programmazione e i Progetti  
Internazionali

Divisione: III<sup>A</sup>

Via Nomentana n. 2  
00162 ROMA

c/a *Dott. Danilo Scerbo*  
*Sig.ra Antonella Antonelli*  
*Sig.ra Maria Teresa Federico*

e.p.c.

### TERNA RETE ITALIA

Direzione Sviluppo Rete

Funzione Autorizzazioni e Concertazione

Viale Egidio Galbani n. 70  
00156 ROMA

c/a *Sig. Raffaele Fiorentino*  
*Sig. Nicola Portaro*

**Oggetto:** **Costruzione ed esercizio dell'elettrodotto AT 380 kV dalla SE Cassano alla SE Chiari e opere connesse, nei Comuni di Cassano d'Adda, Truccazzano in provincia di Milano, nei Comuni di casirate d'Adda, Treviglio, Calvenzano, Caravaggio, Fornovo San Giovanni, Bariano, Romano di Lombardia, Covo, Antegnate, Calcio in provincia di Bergamo e nei Comuni di Urigo d'Oglio, Rudiano, Chiari in provincia di Brescia, nella Regione Lombardia.**

**Posizione EL/326**

**Proponente: TERNA Rete Italia**

**ACCERTAMENTO DI CONFORMITA' URBANISTICA**

In relazione alla istanza di "Accertamento di conformità urbanistica" (M\_INF.TER.PROG.REGISTRO UFFICIALE.U.0017582.31-10-2019) da parte di Codesto Ministero in indirizzo, protocollata in Comune al n. 10875 del 31/10/2019, e relativa a quanto in oggetto, il sottoscritto ing. Stefano Prezioso, Responsabile dell'Area Tecnico-manutentiva del Comune di Antegnate (BG),

VISTI:

- 1) il progetto dell'opera di cui all'oggetto aggiornato (i cui estremi di acquisizione sono stati indicati nella istanza M\_INF.TER.PROG.REGISTRO UFFICIALE.U.0017582.31-10-2019) e depositato presso il Comune da parte di TERNA in data 06/11/2019 con numero di prot. 11048;
- 2) le prescrizioni urbanistiche di cui alla Variante Generale 03/2016 al P.G.T. adottata con Delibera del C.C. n. 18 del 23/09/2017, approvata definitivamente con Delibera del C.C. n. 3 del 15/03/2018 e pubblicata sul B.U.R.L. Serie Avvisi e Concorsi n. 22 in data 30/05/2018;

**CERTIFICA LA  
CONFORMITA' URBANISTICA**

dell'opera di cui all'oggetto in relazione alla prescrizioni dello strumento urbanistico vigente (Variante Generale 03/2016 del Piano di Governo del Territorio) del Comune di Antegnate (BG).

A miglior specifica di quanto sopra si allegano estratti della tavola Pr.2.2.V. "Piano delle Regole - Progetto: vincoli sovraordinati" (identificazione elettrodotto e legenda) relativi alla variante Generale 03/2016 al P.G.T.

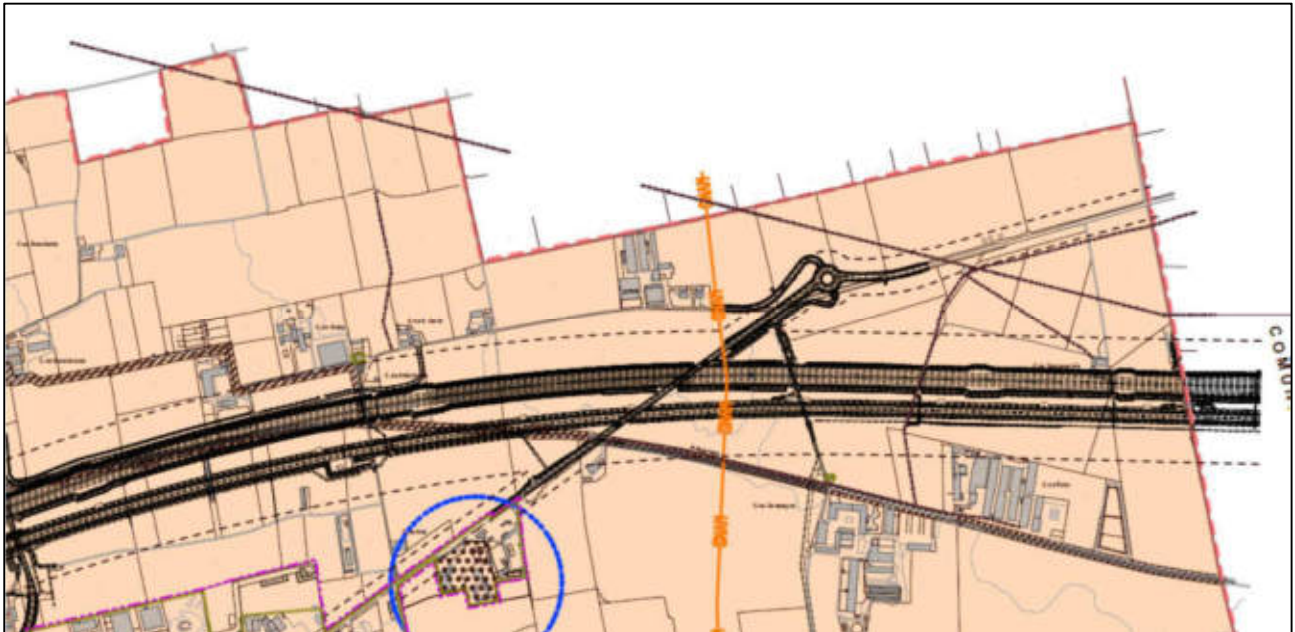


Figura 1: estratto tavola Pr.2.2.V. del Piano delle Regole del P.G.T. vigente

<b>LEGENDA:</b>	
<b>PERIMETRAZIONI - CONFINI ARRETRAMENTI - VINCOLI</b>	
	Confine territoriale comunale.
	Perimetro di vincolo e salvaguardia dei siti, degli edifici o dei complessi monumentali o di riconosciuto valore storico, artistico, ambientale.
	Perimetro centro edificato L. 865.
	Perimetro centro abitato D.L. 30 - 04 - 1992 n° 285.
	Perimetro degli ambiti da assoggettare a Programma di Recupero Urbano e Riqualificazione Urbanistica.
	Limite di arretramento e di contenimento degli edifici.
	Limite di rispetto - vincolo ambientale D. Lgs 22 gennaio 2004, n. 42, art. 142 comma c (fascia m.150).
	Limite di rispetto cimiteriale - D.P.R. 10 settembre 1990, n. 285, art. 57 (fascia m.150/100).
	Limite di rispetto del depuratore - Deliberazione 4 febbraio 1977 (fascia m.100).
	Tracciato metanodotto SNAM.
	Elettrodotti.

Figura 2: estratto dalla Legenda della tavola Pr.2.2.V. del Piano delle Regole del P.G.T. vigente

**IL RESPONSABILE DELL'AREA**  
**Dott. Ing. STEFANO PREZIOSO**  
(documento firmato digitalmente)





# *Ministero delle Infrastrutture e dei Trasporti*

DIPARTIMENTO PER LE INFRASTRUTTURE ED I SISTEMI INFORMATIVI E STATISTICI  
Direzione Generale per lo Sviluppo del Territorio, la Programmazione E i Progetti Internazionali  
Divisione: III<sup>^</sup>

Al Ministero dello Sviluppo Economico  
D.G. per il mercato elettrico, le rinnovabili e  
l'efficienza energetica , il nucleare  
Divisione IV – Infrastrutture e Sistemi di Rete  
[dgmereen.div04@pec.mise.gov.it](mailto:dgmereen.div04@pec.mise.gov.it)

Al Ministero dell' Ambiente e  
della Tutela del Territorio e del Mare  
Direzione generale per i rifiuti e l'inquinamento  
[dgrin@pec.minambiente.it](mailto:dgrin@pec.minambiente.it)

Alla TERNA RETE ITALIA  
Direzione Sviluppo Rete  
Funzione Autorizzazioni e Concertazione  
[autorizzazioniconcertazione@pec.terna.it](mailto:autorizzazioniconcertazione@pec.terna.it)

*per conoscenza:*

Al Ministero delle infrastrutture e dei Trasporti  
Direzione Generale  
per le dighe, le infrastrutture idriche ed elettriche  
[dg.digheidrel@pec.mit.gov.it](mailto:dg.digheidrel@pec.mit.gov.it)

Regione Lombardia  
Presidenza  
[presidenza@pec.regione.lombardia.it](mailto:presidenza@pec.regione.lombardia.it)

Regione Lombardia  
D.G. Ambiente Energia e Sviluppo Sostenibile  
(Referente Intesa ai sensi del D.L. n. 239/03)  
[entilocali\\_montagna@pec.regione.lombardia.it](mailto:entilocali_montagna@pec.regione.lombardia.it)

Regione Lombardia  
D.G. Territorio, Urbanistica e difesa del Suolo  
Unità Organizzativa Programmazione Territoriale e  
Urbanistica  
[territorio@pec.regione.lombardia.it](mailto:territorio@pec.regione.lombardia.it)

Al Comune di Urago D'Oglio  
Ufficio del Sindaco  
[protocollo@pec.comune.uragodoglio.bs.it](mailto:protocollo@pec.comune.uragodoglio.bs.it)

Oggetto: Richiesta Accertamento di Conformità Urbanistica – art.1-sexies Decreto legge n. 239/2003, convertito in legge n.290/2003 e s.m.i..

Progetto: Costruzione ed esercizio dell'elettrodotto AT 380 kV della SE Cassano alla SE Chiari e opere connesse, nei comuni di Cassano d'Adda, Truccazzano in provincia

di Milano, nei comuni di Casirate d'Adda, Treviglio, Calvenzano, Caravaggio, Fornovo San Giovanni, Bariano, Romano di Lombardia, Covo, Antegnate, Calcio in provincia di Bergamo e nei comuni di Urago d'Oglio, Rudiano, Chiari in provincia di Brescia, nella regione Lombardia.

POSIZIONE EL/326

Proponente: TERNA Rete Italia

Per quanto di competenza, si trasmette la nota prot. 8095 del 05.11.2019 del comune di Urago D'Oglio, relativamente all'intervento indicato in oggetto.

IL DIRIGENTE

(Dott. Danilo Scerbo)



DANILO SCERBO  
MINISTERO DELLE  
INFRASTRUTTURE  
E DEI TRASPORTI  
07.11.2019  
12:25:09 UTC

Referenti

Antonella Antonelli

tel. 06/44123130

[antonella.antonelli@mit.gov.it](mailto:antonella.antonelli@mit.gov.it)

Maria Teresa Federico

tel. 06/44124225

[mariateresa.federico@mit.gov.it](mailto:mariateresa.federico@mit.gov.it)



# COMUNE DI URAGO D'OGGIO

PROVINCIA DI BRESCIA

## UFFICIO TECNICO

Piazza Marconi 26 - 25030 Urago d'Oglio (Bs)

☎ 030/717114 int. 4

e-mail: ufficiotecnico@uragodoglio.gov.it

Prot. 8095

Urago d'Oglio, 05/11/2019

### TRASMESSA VIA MAIL PEC

MailPec: [dg.prog-div3@pec.mit.gov.it](mailto:dg.prog-div3@pec.mit.gov.it)

Spett.le

### **Ministero delle Infrastrutture e dei Trasporti**

D.G. per lo Sviluppo del territorio, la Programmazione e i Progetti Internazionali

Via Nomentana 2

00162 Roma

**OGGETTO: Riferimento vostra del 31/10/2019 prot. 7978 (ns. protocollo).  
Richiesta Accertamento di Conformità Urbanistica – art. 1-sexies Decreto legge n. 239/2003, convertito in legge n. 290/2003 e s.m.i.**

**Progetto:** Costruzione ed esercizio dell'elettrodotto AT 380 kV della SE Cassano alla SE Chiari e opere connesse, nei comuni di Cassano d'Adda, Truccazzano in provincia di Milano, nei comuni di Casirate d'Adda, Treviglio, Calvenzano, Caravaggio, Fornovo San Giovanni, Bariano, Romano di Lombardia, Covo, Antegnate, Calcio in provincia di Bergamo e nei comuni di Urago d'Oglio, Rudiano, Chiari in provincia di Brescia, nella regione Lombardia.  
POSIZIONE EL/326  
Proponente: TERNA Rete Italia

Vista la vostra richiesta in oggetto con la presente siamo a comunicarvi quanto segue :

- Nuovo Elettrodotto Aereo 380 kV DT dal n. 94 al n. 88 : ricadono in zona del PGT vigente del Comune di Urago d'Oglio in zona "Ambito Agricolo Produttivo"
- Nuovo Elettrodotto Aereo 380 kV DT dal n. 87 al n. 84 : ricadono in zona del PGT vigente del Comune di Urago d'Oglio in zona "Fascia di Rispetto autostradale BRE-BE-MI , fascia di rispetto linea A.V./A.C. Torino/Venezia"
- Nuovo Elettrodotto Aereo 380 kV DT dal n. 83 al n. 82 : ricadono in zona del PGT vigente del Comune di Urago d'Oglio in zona "Fascia di Rispetto autostradale BRE-BE-MI , fascia di rispetto linea A.V./A.C. Torino/Venezia e zona paesaggistica Parco Oglio Nord".

Quanto sopra è in contrasto con il Piano Governo del Territorio del Comune di Urago d'Oglio (BS).

**IL RESPONSABILE DELL'AREA TECNICA**  
F.TO Arch. Urb. Marco Rigosa

C.F. 00958050171 – P.IVA 00591780986

orari di apertura al pubblico martedì giovedì dalle 10:00 alle 12:30 sabato dalle 9:00 alle 12:00

Tesoreria: Credito Bergamasco – Banco Popolare filiale di Urago D'Oglio via E. Fermi n. 67

IBAN: IT 07 N 05034 55350 000000012100



# Ministero delle Infrastrutture e dei Trasporti

DIPARTIMENTO PER LE INFRASTRUTTURE ED I SISTEMI INFORMATIVI E STATISTICI  
Direzione Generale per lo Sviluppo del Territorio, la Programmazione E i Progetti Internazionali

Divisione: III<sup>A</sup>

Al Ministero dello Sviluppo Economico  
D.G. per il mercato elettrico, le rinnovabili e  
l'efficienza energetica, il nucleare  
Divisione IV – Infrastrutture e Sistemi di Rete  
Via Molise, 2  
00187 ROMA  
[dgmereen.div04@pec.mise.gov.it](mailto:dgmereen.div04@pec.mise.gov.it)

Al Ministero dell'Ambiente e  
della Tutela del Territorio e del Mare  
Direzione generale per i rifiuti e l'inquinamento  
Via C. Colombo, 44  
00147 ROMA  
[dgrin@pec.minambiente.it](mailto:dgrin@pec.minambiente.it)

Alla TERNA RETE ITALIA  
Direzione Sviluppo Rete  
Funzione Autorizzazioni e Concertazione  
Via E. Galbani, n. 70  
00156 ROMA  
[svr.autorizzazioniconcertazione@pec.terna.it](mailto:svr.autorizzazioniconcertazione@pec.terna.it)

per conoscenza:

Al Ministero delle infrastrutture e dei Trasporti  
Direzione Generale  
per le dighe, le infrastrutture idriche ed elettriche  
Viale del Policlinico, 2  
00185 Roma  
[dg.digheidrel@pec.mit.gov.it](mailto:dg.digheidrel@pec.mit.gov.it)

Alla Regione Lombardia  
Presidenza  
Piazza Città di Lombardia n. 1  
20124 MILANO (MI)  
[presidenza@pec.regione.lombardia.it](mailto:presidenza@pec.regione.lombardia.it)

Alla Regione Lombardia  
D.G. Ambiente Energia e Reti  
U.O. Energia e Reti Tecnologiche - Reti  
Tecnologiche  
(Referente Intesa ai sensi del D.L. n. 239/03)  
c.a. Dott. Dino Bertani  
Piazza Città di Lombardia n. 1  
20124 MILANO (MI)  
[ambiente@pec.regione.lombardia.it](mailto:ambiente@pec.regione.lombardia.it)

Alla Regione Lombardia  
D.G. Territorio e Urbanistica  
Unità Organizzativa Pianificazione e  
Programmazione Territoriale  
Piazza Città di Lombardia n. 1  
20124 MILANO (MI)  
[territorio@pec.regione.lombardia.it](mailto:territorio@pec.regione.lombardia.it)

Al Comune di Cassano D'Adda  
Ufficio Tecnico  
Piazza Matteotti, 1  
20062 Cassano D'Adda (MI)  
[protocollo@comune.cassanodadda.mi.legalmail.it](mailto:protocollo@comune.cassanodadda.mi.legalmail.it)

Oggetto: Richiesta Accertamento di Conformità Urbanistica – art.1-sexies Decreto legge n. 239/2003, convertito in legge n.290/2003 e s.m.i..

Progetto: Costruzione ed esercizio dell'elettrodotto AT 380 kV della SE Cassano alla SE Chiari e opere connesse, nei comuni di Cassano d'Adda, Truccazzano in provincia di Milano, nei comuni di Casirate d'Adda, Treviglio, Calvenzano, Caravaggio, Fornovo San Giovanni, Bariano, Romano di Lombardia, Covo, Antegnate, Calcio in provincia di Bergamo e nei comuni di Urago d'Oglio, Rudiano, Chiari in provincia di Brescia, nella regione Lombardia.

POSIZIONE EL/326

Proponente: TERNA Rete Italia

Per quanto di competenza, si trasmette la nota prot. 7127 del 06.03.2017 del comune di Cassano D'Adda, relativamente all'intervento indicato in oggetto.

IL DIRIGENTE

(Dott. Danilo Scerbo)

Referenti

Antonella Antonelli

tel. 06/44123130

[antonella.antonelli@mit.gov.it](mailto:antonella.antonelli@mit.gov.it)

Maria Teresa Federico

tel. 06/44124225

[mariateresa.federico@mit.gov.it](mailto:mariateresa.federico@mit.gov.it)



**CITTA' DI CASSANO D'ADDA**  
*Provincia di Milano*

Protocollo assegnato in corso di invio

Ufficio Tecnico

Pratica trattata da: arch. Sara Piccinini e arch. Davide Vanzoni

Spett.  
 Regione Lombardia  
 D.G. Ambiente, Energia e sviluppo sostenibile  
 U.O. Valutazione e Autorizzazioni Ambientali –  
 Valutazione di impatto Ambientale  
 Palazzo della Regione  
 Piazza Città di Lombardia n. 1  
 20124 Milano  
 Pec: ambiente@pec.regione.lombardia.it

e p.c. Spett.li

Ministero dell'Ambiente e della Tutela del Territorio e  
 del Mare  
 Direzione per le valutazioni ambientali  
 Via C. Colombo, 44  
 00147 Roma  
 Pec: dgsalvanguardia.ambientale@pec.minambiente.it  
 ctva@pec.minambiente.it

Ministero dello Sviluppo Economico  
 DG per il mercato elettrico, le rinnovabili e  
 l'efficienza energetica, il nucleare  
 Ex Div. III – Reti elettriche  
 Via Molise, 2  
 00187 Roma  
 Pec: ene.enere.dv3@pec.sviluppoeconomico.gov.it

Ministero delle Infrastrutture e dei Trasporti  
 Dipartimento per le infrastrutture  
 Via Nomentana, 2  
 00162 Roma  
 Pec: dg.prog-div3@pec.mit.gov.it

Parco Adda Nord  
 Villa Gina  
 Via Benigno Calvi 3  
 20056 Trezzo sull'Adda  
 Pec: protocollo.parco.addanord@pec.regione.lombardia.i

**OGGETTO:** Elettrodotto 380 Kv "Cassano – Chiari" riqualificazione a 380 Kv dell'etrodotto aereo "Cassano – Ric. Ovest Brescia" nella tratta compresa tra le stazioni di Cassano d'Adda e Chiari ed opere connesse -. proponente Terna Rete Italia S.P.A. Rif Silvia: N177(Rif. Procedimento Statale:Id\_Vip 2778)

**VISTA** la nota del Ministero dello Sviluppo Economico, avente ad oggetto Autorizzazione, ai sensi dell'articolo I- sexies del Decreto Legge 29 agosto 2003, n. 239, convertito, con modificazioni, dalla legge 27 ottobre 2003, n. 290, e s.m.i., alla costruzione ed all'esercizio dell'elettrodotto AT 380 kV

dalla SE Cassano alla SE Chiari e opere connesse, nei comuni di Cassano D'Adda, Truccazzano in Provincia di Milano, nei comuni di Casirate d'Adda, Treviglio, Calvenzano, Caravaggio, Fornovo San Giovanni, Bariano, Romano di Lombardia, Covo, Antegnate, Calcio in Provincia di Bergamo e nei Comuni di Urago d'Oglio, Rudiano, Chiari in provincia di Brescia, nella Regione Lombardia;

**CONSIDERATO** che con detta nota si procedeva ad avviare il procedimento autorizzativo delle opere in oggetto;

**RILEVATO** che, sempre con la stessa nota, rientrando i procedimenti in esame tra quelli da sottoporre a Valutazione d'Impatto Ambientale, compresa la Valutazione d'incidenza, si invitava la Società Terna Rete Italia S.p.A. ad attivare contestualmente l'endoprocedimento ambientale;

**DATO ATTO** che Terna Rete Italia S.p.A. trasmetteva a questo Ente il progetto di realizzazione di quanto in oggetto, corredato di tutti gli elaborati grafici, in data 14.06.2014 al protocollo comunale al n. 14718;

**RICHIAMATA** la nota del Ministero dell'Ambiente e della Tutela del Territorio e del Mare – D.G. per le valutazioni ambientali, assunta al protocollo comunale al n. 16520 del 4.07.2014, con la quale viene espresso parere favorevole alla procedibilità dell'istanza di VIA per l'intervento in oggetto, comprensiva della Valutazione di Incidenza;

**PRESO ATTO** che il Ministero delle Infrastrutture e dei trasporti – Dipartimento per le infrastrutture, gli affari generali ed il personale – con nota assunta al protocollo comunale in data 09/07/2014 al numero 17020 e in data 10/07/2014 al numero 17141, richiedeva l'accertamento di conformità urbanistica al Comune di Cassano d'Adda;

**VISTA** la nota inoltrata da Regione Lombardia in data 18.12.2014, prot. n. 31503, con la quale si invitava il Comune di Cassano d'Adda alla riunione tecnico-istruttoria finalizzata all'illustrazione del progetto e dei contenuti dello studio di impatto ambientale, indetta per il giorno 21.01.2015 alle ore 14.30;

**ESAMINATO** il progetto presentato al n. 14718 del protocollo comunale in data 14.06.2014, corredato di tutti gli elaborati grafici;

**DATO ATTO** che in data 21.01.2015 è stata inviata dal Comune di Cassano d'Adda la nota, che si allega alla presente quale parte integrante e sostanziale, contenente le osservazioni all'opera di cui all'oggetto, con richiesta di integrazioni e modifiche progettuali, nonché compensazioni ambientali per il forte impatto dell'opera in oggetto sul territorio circostante;

**VISTE** le integrazioni e le risposte alle osservazioni presentate da Regione Lombardia e da vari Enti territoriali, tra cui il Comune di Cassano d'Adda, ricevute al protocollo comunale in data 22.02.2016, prot. n.5219, in data 29.02.2016, prot. n. 6160, in data 04.03.2016, prot. n. 6796, in data 07.03.2016, prot. n. 6939;

**RICHIAMATA** la convocazione da parte di Regione Lombardia della conferenza di servizi per la raccolta dei pareri degli enti territoriali in merito alla procedura di valutazione di impatto ambientale del progetto di elettrodotto 380 kv dell'elettrodotto aereo "Cassano – ric. ovest Brescia" acquisita al protocollo comunale in data 20.05.2016, prot. n. 15606, e il successivo parere espresso da questo Ente in data 20.06.2016, prot. n. 18952;

**VISTA** la nota di Regione Lombardia, ricevuta in data 15.02.2017 ed assunta al protocollo comunale al n. 4837, con la quale, a seguito delle integrazioni volontarie presentate da TERNA Rete Italia S.p.A. in data 28.11.2016, viene richiesto a questo Ente di valutare la documentazione summenzionata relativa alle alternative progettuali per quanto di competenza e aggiornare il proprio parere;

**ESAMINATI** gli elaborati progettuali e la documentazione integrativa messa a disposizione;

**RICHIAMATE** le osservazioni del Parco Adda Nord in data 20.06.2016;

**VERIFICATO** che la società TERNA Rete Italia S.p.A. propone un tracciato alternativo e più contenuto dalla centrale termoelettrica al pilone n. 2, ma nel contempo non risulta abbia adeguatamente recepito le osservazioni del Parco Adda Nord, Ente territoriale regionale, ed del Comune di Cassano d'Adda,

**DATO ATTO** che il territorio del Comune di Cassano d'Adda interessato all'intervento risulta in parte ricompreso nel sovra ordinamento del Parco Adda Nord.

**CONSIDERATO** che, seppure il territorio sia già stato fortemente compromesso dal passaggio della Bre-be-mi e dall'alta velocità, ogni nuova infrastruttura determina un nuovo peso insediativo, con tutte le conseguenze che ne derivano, in particolare laddove la stessa attraversi in parte la zona di interesse naturalistico-paesistico che si estende tra i Comuni di Truccazzano e Cassano d'Adda.

**ACCERTATA**, come prevede il PGT in riferimento alle norme sovra comunali, la non conformità dell'intervento ai disposti di cui alle norme tecniche di attuazione del vigente Piano Territoriale di Coordinamento del Parco Adda Nord, per quanto già espresso nei precedenti pareri, in data 21/01/2015 prot. 152 e in data 20.06.2016, prot. n. 18952, non risultano essere state adeguatamente vagliate le alternative "zero", di delocalizzazione o di interrimento della linea, e l'intervento non risulta quindi conforme ai disposti di cui agli art. 43 e 44 delle Norme Tecniche di Attuazione del Parco Adda Nord;

**PRENDENDO ATTO** della dichiarata rilevanza strategica riservata dal D.Lgs. 239/2003 agli elettrodotti della RTN;

**RILEVATO** che le modifiche della fascia di rispetto dell'elettrodotto, in caso di aumento di potenza della rete, e in alcuni punti il diverso tracciato determineranno la necessaria modifica del PGT vigente nelle aree interessate;

**VISTI:**

- il Dlgs 152/2006 e s.m.i.,
- il PGT vigente,
- il L. n. 241/1990 e s.m.i,
- L.R. n. 5/2010 e sm.i.;

**VISTI** gli art. 50 e 107 del D.Lgs. n. 267/2000 "Testo unico delle leggi sull'ordinamento degli Enti Locali" e s.m.i. ed accertati pertanto i propri poteri;

tutto ciò premesso,

**DI ESPRIMERE**

1. **PARERE NEGATIVO** per le motivazioni già espresse nei precedenti pareri, in data 21/01/2015 prot. 152 e in data 20.06.2016, prot. n. 18952, allegati alla presente e qui integralmente riportati quale parte integrante e sostanziale;
2. **DI TRASMETTERE** il presente provvedimento alla Regione Lombardia, per gli adempimenti di rispettiva competenza.

Si coglie l'occasione per porgere cordiali saluti.

Cassano d'Adda, lì 06.03.2017

La Responsabile del Settore 8. Lavori Pubblici  
e Tutela Ambientale  
(arch. Grazia Maria Bartucci)  
Documento firmato digitalmente

Il Responsabile del Settore 7  
Governare del territorio  
(geom. Luigi Maria Villa)  
Documento firmato digitalmente

Il Sindaco  
(ing. Roberto Maviglia)  
Documento firmato digitalmente







18952

**CITTA' DI CASSANO D'ADDA***Provincia di Milano*

Post@ Elettronic@ Certificat@

Protocollo assegnato in corso di invio

Ufficio Tecnico

Pratica trattata da: arch. Sara Piccinini e arch. Davide Vanzoni

Spett.li

Ministero dell'Ambiente e della Tutela del Territorio e  
del Mare

Direzione per le valutazioni ambientali

Via C. Colombo, 44

00147 Roma

Pec: dgsalvanguardia.ambientale@pec.minambiente.it  
ctva@pec.minambiente.it

Ministero dello Sviluppo Economico

DG per il mercato elettrico, le rinnovabili e

l'efficienza energetica, il nucleare

Ex Div. III – Reti elettriche

Via Molise, 2

00187 Roma

Pec: ene.enere.dv3@pec.sviluppoeconomico.gov.it

Ministero delle Infrastrutture e dei Trasporti

Dipartimento per le infrastrutture

Via Nomentana, 2

00162 Roma

Pec: dg.prog-div3@pec.mit.gov.it

Regione Lombardia

D.G. Ambiente, Energia e sviluppo sostenibile

U.O. Valutazione e Autorizzazioni Ambientali –

Valutazione di impatto Ambientale

Palazzo della Regione

Piazza Città di Lombardia n. 1

20124 Milano

Pec: ambiente@pec.regione.lombardia.it

e p.c.

Spett.

Parco Adda Nord

Villa Gina

Via Benigno Calvi 3

20056 Trezzo sull'Adda

Pec:

protocollo.parco.addanord@pec.regione.lombardia.it

**OGGETTO:** ELETTRODOTTO 380 KV "CASSANO – CHIARI" RIQUALIFICAZIONE A 380 KV  
DELL'ETTRODOTTO AEREO "CASSANO – RIC. OVEST BRESCIA" NELLA TRATTA  
COMPRESA TRA LE STAZIONI DI CASSANO D'ADDA E CHIARI ED OPERE CONNESSE -.  
PROPONENTE TERNA RETE ITALIA S.P.A. RIF SILVIA: N177(RIF. PROCEDIMENTO  
STATALE:ID\_VIP 2778)

**VISTA** la nota del Ministero dello Sviluppo Economico, avente ad oggetto Autorizzazione, ai sensi dell'articolo I- sexies del Decreto Legge 29 agosto 2003, n. 239, convertito, con modificazioni, dalla legge 27 ottobre 2003, n. 290, e s.m.i., alla costruzione ed all'esercizio dell'elettrodotto AT 380 kV dalla SE Cassano alla SE Chiari e opere connesse, nei comuni di Cassano D'Adda, Truccazzano in Provincia di Milano, nei comuni di Casirate d'Adda, Treviglio, Calvenzano, Caravaggio, Fornovo San Giovanni, Bariano, Romano di Lombardia, Covo, Antegnate, Calcio in Provincia di Bergamo e nei Comuni di Urago d'Oglio, Rudiano, Chiari in provincia di Brescia, nella Regione Lombardia;

**CONSIDERATO** che con detta nota si procedeva ad avviare il procedimento autorizzativo delle opere in oggetto;

**RILEVATO** che, sempre con la stessa nota, rientrando i procedimenti in esame tra quelli da sottoporre a Valutazione d'Impatto Ambientale, compresa la Valutazione d'incidenza, si invitava la Società Terna Rete Italia S.p.A. ad attivare contestualmente l'endoprocedimento ambientale;

**DATO ATTO** che Terna Rete Italia S.p.A. trasmetteva a questo Ente il progetto di realizzazione di quanto in oggetto, corredato di tutti gli elaborati grafici, in data 14.06.2014 al protocollo comunale al n. 14718;

**RICHIAMATA** la nota del Ministero dell'Ambiente e della Tutela del Territorio e del Mare – D.G. per le valutazioni ambientali, assunta al protocollo comunale al n. 16520 del 4.07.2014, con la quale viene espresso parere favorevole alla procedibilità dell'istanza di VIA per l'intervento in oggetto, comprensiva della Valutazione di Incidenza;

**PRESO ATTO** che il Ministero delle Infrastrutture e dei trasporti – Dipartimento per le infrastrutture, gli affari generali ed il personale – con nota assunta al protocollo comunale in data 09/07/2014 al numero 17020 e in data 10/07/2014 al numero 17141, richiedeva l'accertamento di conformità urbanistica al Comune di Cassano d'Adda;

**VISTA** la nota inoltrata da Regione Lombardia in data 18.12.2014, prot. n. 31503, con la quale si invitata il Comune di Cassano d'Adda alla riunione tecnico-istruttoria finalizzata all'illustrazione del progetto e dei contenuti dello studio di impatto ambientale, indetta per il giorno 21.01.2015 alle ore 14.30;

**ESAMINATO** il progetto presentato al n. 14718 del protocollo comunale in data 14.06.2014, corredato di tutti gli elaborati grafici;

**DATO ATTO** che in data 21.01.2015 è stata inviata dal Comune di Cassano d'Adda la nota, che si allega alla presente quale parte integrante e sostanziale, contenente la osservazioni all'opera di cui all'oggetto, con richiesta di integrazioni e modifiche progettuali, nonché compensazioni ambientali per il forte impatto dell'opera in oggetto sul territorio circostante;

**VISTE** le integrazioni e le risposte alle osservazioni presentate da Regione Lombardia e da vari Enti territoriali, tra cui il Comune di Cassano d'Adda, ricevute al protocollo comunale in data 22.02.2016, prot. n.5219, in data 29.02.2016, prot. n. 6160, in data 04.03.2016, prot. n. 6796, in data 07.03.2016, prot. n. 6939;

**ESAMINATI** gli elaborati progettuali e, in particolar modo, la documentazione integrativa messa a disposizione;

**RICHIAMATA** la convocazione da parte di Regione Lombardia della conferenza di servizi per la raccolta dei pareri degli enti territoriali in merito alla procedura di valutazione di impatto ambientale del progetto di elettrodotto 380 kv dell'elettrodotto aereo "Cassano – ric. ovest Brescia" acquisita al protocollo comunale in data 20.05.2016, prot. n. 15606,

**RICHIAMATE** le osservazioni del Parco Adda Nord in data odierna;

**VERIFICATO**, da un'analisi attenta degli atti integrativi inviati a questo Ente, che la società TERNA S.p.A. non risulta abbia adeguatamente approfondito l'alternativa progettuale definita "alternativa zero", e inoltre non abbia convenientemente controdedotto e motivato il mantenimento della soluzione progettuale proposta, che è rimasta sostanzialmente inalterata, anche a fronte alle cinque ipotesi progettuali differenti che il Ministero ha proposto e in riferimento alle osservazioni del Parco Adda Nord, Ente territoriale regionale, ed del Comune di Cassano d'Adda,

**DATO ATTO** che il territorio del Comune di Cassano d'Adda interessato all'intervento risulta in parte ricompreso nel sovra ordinamento del Parco Adda Nord.

**CONSIDERATO** che, seppure il territorio sia già stato fortemente compromesso dal passaggio della Bre-be-mi e dall'alta velocità, ogni nuova infrastruttura determina un nuovo peso insediativo, con tutte le conseguenze che ne derivano, in particolare laddove la stessa attraversi in parte la zona di interesse naturalistico-paesistico che si estende tra i Comuni di Truccazzano e Cassano d'Adda.

**ACCERTATA**, come prevede il PGT in riferimento alle norme sovra comunali, la non conformità dell'intervento ai disposti di cui alle norme tecniche di attuazione del vigente Piano Territoriale di Coordinamento del Parco Adda Nord, in quanto, rispetto alle richieste/prescrizioni di cui al parere espresso in data 21/01/2015 prot. 152, non risultano essere state adeguatamente vagliate le alternative "zero", di delocalizzazione o di interrimento della linea, e l'intervento non risulta quindi conforme ai disposti di cui agli art. 43 e 44 delle Norme Tecniche di Attuazione del Parco Adda Nord;

**PRENDENDO ATTO** della dichiarata rilevanza strategica riservata dal D. Lgs. 239/2003 agli elettrodotti della RTN;

**RILEVATO** che le modifiche della fascia di rispetto dell'elettrodotto, in caso di aumento di potenza della rete, e in alcuni punti il diverso tracciato determineranno la necessaria modifica del PGT vigente nelle aree interessate;

**VISTI:**

- il Dlgs 152/2006 e s.m.i.,
- il PGT vigente,
- il L. n. 241/1990 e s.m.i.,
- L.R. n. 5/2010 e sm.i.;

**VISTI** gli art. 50 e 107 del D.Lgs. n. 267/2000 "Testo unico delle leggi sull'ordinamento degli Enti Locali" e s.m.i. ed accertati pertanto i propri poteri;

tutto ciò premesso,

**DI ESPRIMERE**

**1. PARERE NEGATIVO** alla proposta progettuale in esame per le seguenti motivazioni:

- a) ai sensi dell'art. 43 comma 2 del Piano Territoriale di Coordinamento del Parco Adda Nord *le nuove infrastrutture [...] possono essere localizzate all'interno del Parco purché sia dimostrata l'improponibilità di tracciati alternativi esterni al Parco* e, ad oggi, l'improponibilità di tracciati alternativi non risulta essere stata adeguatamente dimostrata e motivata;
- b) la realizzazione del tracciato del nuovo elettrodotto, così come progettato, determinerebbe, oltre ad una trasformazione d'uso del bosco realizzato a compensazione del passaggio dell'autostrada, anche la compromissione di un corridoio ecologico che si è inteso creare e valorizzare in sede di valutazione degli impatti dell'infrastruttura viaria; tale compromissione è ritenuta non sostenibile ed incoerente rispetto alle valutazioni espresse dallo stesso Parco Adda Nord in sede di analisi del progetto del nuovo asse autostradale, oltre che in contrasto con i disposti di cui ai "Criteri per la trasformazione del bosco e per i relativi interventi compensativi", di cui alla d.g.r. 8/675/2005 come modificata e integrata con d.g.r. 9/2848/2011, art. 2.1.d, e i

"Criteri e procedure per la redazione e l'approvazione dei piani di indirizzo forestale" di cui alla d.g.r. n. 7728 del 24/7/2008";

2. **DI RIBADIRE** tutto quanto fin qui esposto, a mezzo del parere espresso da questo ente del 21/01/2015, che si allega parte integrante e sostanziale, salvo le integrazioni presentate relativamente ai punti 4 e 5;
3. **DI RIBADIRE** che, in caso di inderogabilità, indifferibilità ed urgenza delle opere, e quindi di superamento dei motivi ostativi di cui al punto 1.b del presente, troverebbe applicazione il disposto di cui all'art. 44 delle norme tecniche di attuazione, ai sensi del quale *le reti devono essere interrata;*
4. **DI RIBADIRE** tutte le osservazioni e le prescrizioni per cui in caso di inderogabilità, indifferibilità ed urgenza delle opere:
  - a. la rete in progetto venga interrata;
  - b. venga predisposto un idoneo progetto relativo alle opere di mitigazione previste, completo di relativo computo metrico estimativo;
  - c. venga versato al Parco Adda Nord un importo non inferiore al 2% dell'importo complessivo dell'opera in esame, come da quadro economico di progetto, a titolo di compensazione del danno irreversibile causato dalla realizzazione dell'opera;
  - d. sia previsto, a titolo di compensazione per l'impatto negativo sia temporaneo che permanente, il completamento della pista ciclopedonale realizzata lungo la Bre.be.mi., tra i Comuni di Cassano D'Adda e Treviglio;
  - e. il progetto venga aggiornato con il recepimento delle seguenti indicazioni:
    - i. In considerazione dell'interferenza dell'opera con gli interventi di mitigazione realizzati da Bre-Be-Mi, in corrispondenza dei nuovi pali TERNA n. 2-3, l'intervento di interramento sia studiato e realizzato in modo da minimizzare il danneggiamento della vegetazione circostante e prevedendo a fine lavori il ripristino delle formazioni danneggiate (prati, arbusteti, boschi) e il raccordo con quanto presente nell'intorno, attenendosi alle disposizioni del Capo III del RR n. 5/2007 s.m.i. nel caso di rimboschimenti e imboschimenti;
    - ii. Sia previsto lo smantellamento delle strutture e dei tralicci del tracciato in dismissione, con rinaturalizzazione delle superfici residuali, prevedendo il ripristino del cotico erboso (presso palo 1/A) e l'integrazione delle formazioni arbustive arboree autoctone esistenti nell'intorno, in corrispondenza del palo 1/B (intercluso tra le mitigazioni Bre-be-mi), attenendosi alle disposizioni del Capo del RR n. 5/2007 s.m.i. su rimboschimenti e imboschimenti;
  - f. che venga erogato un contributo orientativo di € 50.000,00 per nuova piantumazione dell'asse stradale ex Statale 11, come da progetto dell'Amministrazione Comunale, di cui si allega tracciato,
  - g. che venga erogato un contributo orientativo di € 10.000,00 per il pagamento dei professionisti incaricati dell'aggiornamento del PGT, necessario dopo la realizzazione della nuova linea.
5. **DI TRASMETTERE** il presente provvedimento alla Regione Lombardia, per gli adempimenti di rispettiva competenza.

Si coglie l'occasione per porgere cordiali saluti.

Cassano d'Adda, lì 20.06.2016


La Responsabile del Settore 8. Lavori Pubblici  
e Tutela Ambientale  
(arch. Grazia Maria Bartucci)



Il Responsabile del Settore 7  
Governo del territorio  
(geom. Luigi Maria Villa)



Il Sindaco  
(ing. Roberto Maviglia)





## CITTA' DI CASSANO D'ADDA

Provincia di Milano

Post@ Elettronic@ Certificat@  
Protocollo assegnato in corso di invio  
Ufficio Tecnico  
SP/DV

Spett.li

Ministero dell'Ambiente e della Tutela del Territorio e  
del Mare  
Direzione per le valutazioni ambientali  
Via C. Colombo, 44  
00147 Roma  
Pec: dgsalvanguardia.ambientale@pec.minambiente.it  
ctva@pec.minambiente.it

Ministero dello Sviluppo Economico  
DG per il mercato elettrico, le rinnovabili e  
l'efficienza energetica, il nucleare  
Ex Div. III – Reti elettriche  
Via Molise, 2  
00187 Roma  
Pec: ene.enere.dv3@pec.sviluppoeconomico.gov.it

Ministero delle Infrastrutture e dei Trasporti  
Dipartimento per le infrastrutture  
Via Nomentana, 2  
00162 Roma  
Pec: dg.prog-div3@pec.mit.gov.it

Regione Lombardia  
D.G. Ambiente, Energia e sviluppo sostenibile  
U.O. Valutazione e Autorizzazioni Ambientali –  
Valutazione di impatto Ambientale  
Palazzo della Regione  
Piazza Città di Lombardia n. 1  
20124 Milano  
Pec: ambiente@pec.regione.lombardia.it

e p.c.  
Spett.  
Parco Adda Nord  
Villa Gina  
Via Benigno Calvi 3  
20056 Trezzo sull'Adda  
Pec:  
protocollo.parco.addanord@pec.regione.lombardia.it

**OGGETTO:** ELETTRODOTTO 380 KV "CASSANO – CHIARI" RIQUALIFICAZIONE A 380 KV  
DELL'ETTRODOTTO AEREO "CASSANO – RIC. OVEST BRESCIA" NELLA TRATTA  
COMPRESA TRA LE STAZIONI DI CASSANO D'ADDA E CHIARI ED OPERE CONNESSE -.



**VISTA** la nota del Ministero dello Sviluppo Economico, avente ad oggetto Autorizzazione, ai sensi dell'articolo I- sexies del Decreto Legge 29 agosto 2003, n. 239, convertito, con modificazioni, dalla legge 27 ottobre 2003, n. 290, e s.m.i., alla costruzione ed all'esercizio dell'elettrodotto AT 380 kV dalla SE Cassano alla SE Chiari e opere connesse, nei comuni di Cassano D'Adda, Truccazzano in Provincia di Milano, nei comuni di Casirate d'Adda, Treviglio, Calvenzano, Caravaggio, Fornovo San Giovanni, Bariano, Romano di Lombardia, Covo, Antegnate, Calcio in Provincia di Bergamo e nei Comuni di Urago d'Oglio, Rudiano, Chiari in provincia di Brescia, nella Regione Lombardia;

**CONSIDERATO** che con detta nota si procedeva ad avviare il procedimento autorizzativo delle opere in oggetto;

**RILEVATO** che, sempre con la stessa nota, rientrando i procedimenti in esame tra quelli da sottoporre a Valutazione d'Impatto Ambientale, compresa la Valutazione d'incidenza, si invitava la Società Terna Rete Italia S.p.A. ad attivare contestualmente l'endoprocedimento ambientale;

**DATO ATTO** che Terna Rete Italia S.p.A. trasmetteva a questo Ente il progetto di realizzazione di quanto in oggetto, corredato di tutti gli elaborati grafici, in data 14.06.2014 al protocollo comunale al n. 14718;

**RICHIAMATA** la nota del Ministero dell'Ambiente e della Tutela del Territorio e del Mare – D.G. per le valutazioni ambientali, assunta al protocollo comunale al n. 16520 del 4.07.2014, con la quale viene espresso parere favorevole alla procedibilità dell'istanza di VIA per l'intervento in oggetto, comprensiva della Valutazione di Incidenza;

**PRESO ATTO** che il Ministero delle Infrastrutture e dei trasporti – Dipartimento per le infrastrutture, gli affari generali ed il personale – con nota assunta al protocollo comunale in data 09/07/2014 al numero 17020 e in data 10/07/2014 al numero 17141, richiedeva l'accertamento di conformità urbanistica al Comune di Cassano d'Adda;

**VISTA** la nota inoltrata da Regione Lombardia in data 18.12.2014, prot. n. 31503, con la quale si invitata il Comune di Cassano d'Adda alla riunione tecnico-istruttoria finalizzata all'illustrazione del progetto e dei contenuti dello studio di impatto ambientale, indetta per il giorno 21.01.2015 alle ore 14.30;

**ESAMINATO** il progetto presentato al n. 14718 del protocollo comunale in data 14.06.2014, corredato di tutti gli elaborati grafici;

**DATO ATTO** che in data 21.01.2015 è stata inviata dal Comune di Cassano d'Adda la nota, che si allega alla presente quale parte integrante e sostanziale, contenente la osservazioni all'opera di cui all'oggetto, con richiesta di integrazioni e modifiche progettuali, nonché compensazioni ambientali per il forte impatto dell'opera in oggetto sul territorio circostante;

**VISTE** le integrazioni e le risposte alle osservazioni presentate da Regione Lombardia e da vari Enti territoriali, tra cui il Comune di Cassano d'Adda, ricevute al protocollo comunale in data 22.02.2016, prot. n.5219, in data 29.02.2016, prot. n. 6160, in data 04.03.2016, prot. n. 6796, in data 07.03.2016, prot. n. 6939;

**ESAMINATI** gli elaborati progettuali e, in particolar modo, la documentazione integrativa messa a disposizione;

**RICHIAMATA** la convocazione da parte di Regione Lombardia della conferenza di servizi per la raccolta dei pareri degli enti territoriali in merito alla procedura di valutazione di impatto ambientale del progetto di elettrodotto 380 kv dell'elettrodotto aereo "Cassano – ric. ovest Brescia" acquisita al protocollo comunale in data 20.05.2016, prot. n. 15606,

**RICHIAMATE** le osservazioni del Parco Adda Nord in data odierna;





## SI OSSERVA CHE

1. il territorio del Comune di Cassano d'Adda interessato all'intervento risulta in parte ricompreso nel sovra ordinamento del Parco Adda Nord.
2. tra gli strumenti della Pianificazione Sovraccomunale, con particolare riferimento ai Piani di Coordinamento, è stato fatto riferimento ai Piani di Coordinamento Provinciali, e non al Piano Territoriale di Coordinamento regionale del Parco Adda Nord, che viene citato solo all'interno del quadro programmatico dello Studio di Impatto Ambientale, e rispetto al quale non è stato predisposto specifico elaborato di studio.
3. non risulta, come rilevato anche dal Parco Adda Nord, accertata la conformità dell'intervento proposto alle disposizioni dell'art. 44 delle NTA del PTC del Parco Adda Nord, ai sensi del quale, nel caso di realizzazione di impianti tecnologici di uso pubblico:
  - a) le reti devono essere interrate;
  - b) le nuove reti non sono ammesse [...] nella zona di interesse naturalistico-paesistico.
4. seppure il territorio sia già stato fortemente compromesso dal passaggio della Bre-be-mi e dall'alta velocità, ogni nuova infrastruttura determina un nuovo peso insediativo, con tutte le conseguenze che ne derivano, in particolare laddove la stessa attraversi in parte la zona di interesse naturalistico-paesistico che si estende tra i Comuni di Truccazzano e Cassano d'Adda.
5. all'interno del quadro programmatico dello Studio di Incidenza Ambientale si fa espresso riferimento al fascicolo relativo alla Relazione Paesaggistica, da redigersi obbligatoriamente ai sensi del D. Lgs. 42/2004 ed in conformità a quanto stabilito dal DPCM 12/12/2005 e dalla L.R. 12/2005; detta relazione non risulta però essere a disposizione tra gli elaborati pubblicati, pur essendo questa obbligatoria ai sensi di legge e fondamentale sia ai fini dell'analisi dell'inserimento dell'opera nel contesto di riferimento, sia ai fini della valutazione degli interventi mitigativi e compensativi, in caso di approvazione del progetto in esame;
6. si rileva che, in questa fase, non si è entrati nello specifico dei costi di realizzazione dell'opera: è invece necessario che venga definito il costo di realizzazione dell'intervento, con specifico riferimento alla porzione di progetto ricompresa all'interno del perimetro del Parco Adda Nord, e che vengano al contempo previsti gli importi da destinare alla realizzazione di opere di mitigazione e di compensazione, per una cifra complessiva non inferiore al 2% dell'importo di realizzazione del progetto di cui trattasi;
7. l'elaborato progettuale relativo al fotoinserimento della nuova linea di cui trattasi è al punto n. 1 non corretto in quanto viene proposto lo stato di fatto come stato di progetto,
8. l'elaborato progettuale relativo al fotoinserimento della nuova linea di cui trattasi inoltre:
  - a. non è congruente ed allineato all'elaborato avente per oggetto: "Localizzazione punti di vista per i foto inserimenti" e quindi incompleto per una valutazione di impatto ambientale nel contesto del territorio comunale,
  - b. nello stato di progetto sono assolutamente poco visibili i nuovi tralicci e i loro basamenti, tali da creare una immagine sfocata della futura realtà.
9. le modifiche della fascia di rispetto dell'elettrodotto, in funzione dell'aumento di potenza della rete, e in alcuni punti il diverso tracciato determineranno la necessaria modifica del PGT vigente nelle aree interessate;

tutto ciò considerato,

## SI CHIEDONO LE INTEGRAZIONI PROGETTUALI:

1. che venga redatta e messa a disposizione una specifica Relazione Paesaggistica, ai sensi del D. Lgs. 42/2004 ed in conformità a quanto stabilito dal DPCM 12/12/2005 e dalla L.R. 12/2005, ove sia valutato il reale impatto dell'opera sull'ambiente e sul paesaggio;
2. che la parte di infrastruttura ricadente nel Parco Adda Nord, in conformità con la normativa del Parco Adda, preveda espressamente l'interramento della rete infrastrutturale in progetto per il tratto ricompreso nell'area naturalistico - paesistica;



3. aggiornamento del progetto con il recepimento delle seguenti indicazioni:

- a. in considerazione dell'interferenza dell'opera con gli interventi di mitigazione realizzati da Bre-Be-Mi, in corrispondenza dei nuovi pali TERNA n. 2-3, si preveda un adeguato inserimento dei nuovi elementi nel contesto, minimizzando il danneggiamento della vegetazione circostante e prevedendo a fine lavori il ripristino delle formazioni danneggiate (prati, arbusteti, boschi) e il raccordo con quanto presente nell'intorno, attenendosi alle disposizioni del Capo III del RR n. 5/2007 s.m.i. nel caso di rimboschimenti e imboschimenti;
- b. attuazione dello smantellamento delle strutture e dei tralicci del tracciato in dismissione, con rinaturalizzazione delle superfici residuali, prevedendo il ripristino del cotico erboso (presso palo 1/A) e l'integrazione delle formazioni arbustive arboree autoctone esistenti nell'intorno, in corrispondenza del palo 1/B (intercluso tra le mitigazioni Bre-be-mi), attenendosi alle disposizioni del Capo del RR n. 5/2007 s.m.i. su rimboschimenti e imboschimenti;
- c. adozione di sistemi antielettrocuzione per l'avifauna, in corrispondenza di ogni traliccio, sia nella progettazione dei nuovi che nell'adeguamento strutturale di quelli esistenti, sull'intero sviluppo dell'elettrodotto,
- d. laddove non è previsto l'interramento della rete, sia prevista, sull'intero sviluppo dell'elettrodotto in esame, l'adozione di spirali arancioni per ridurre il rischio potenziale di collisione tra uccelli e linee elettriche, a distanza di 10/15 mt l'una dall'altra, non solo sulla fune di guardia ma anche lungo i conduttori,
- e. mantenimento dell'allineamento alla BREBEMI dal palo 11 e successivi;

4. correzione dell'elaborato progettuale relativo al fotoinserimento della nuova linea di cui trattasi è al punto n. 1 come da specifica in premessa;

5. modifica dell'elaborato progettuale relativo al fotoinserimento della nuova linea di cui trattasi con:

- a. allineamento ai punti di vista indicati nell'elaborato avente per oggetto: "Localizzazione punti di vista per i foto inserimenti",
- b. migliore qualità con maggiori dettagli delle foto relative allo stato di progetto in cui siano più visibili i nuovi tralicci e i loro basamenti, in modo di avvicinarsi il più possibile alla futura realtà.

**CONSIDERATO** infine che l'impatto dell'opera è comunque molto significativo per effetto dell'altezza dei pali di sostegno della linea,

**RIBADITO** che per il progetto dell'opera non prevede compensazioni o mitigazioni ambientali,

#### **SI CHIEDE INOLTRE:**

6. che sul computo metrico relativo alla realizzazione dell'opera di cui trattasi, per la porzione compresa all'interno del perimetro del Parco Adda Nord, nei comuni di Cassano D'Adda e Truccazzano, vengano evidenziate le opere di mitigazione e di compensazione, il cui importo non deve essere inferiore al 2% dell'importo complessivo dell'opera, con esplicita indicazione del danno reversibile e del danno irreversibile prodotto; l'importo deve essere versato alla scrivente Amministrazione, al fine di realizzare, entro la fine dei lavori, interventi di tipo compensativo;
7. che venga data continuità alla pista ciclabile in allineamento a BREBEMI sino al collegamento con il Comune di Treviglio alla pista ciclabile richiesta dallo stesso Comune, si allega tracciato,



8. che venga erogato un contributo orientativo di € 50.000,00 per nuova piantumazione dell'asse stradale ex Statale 11, come da progetto dell'Amministrazione Comunale, di cui si allega tracciato,
9. che venga erogato un contributo orientativo di € 10.000,00 per il pagamento dei professionisti incaricati dell'aggiornamento del PGT, necessario dopo la realizzazione della nuova linea.

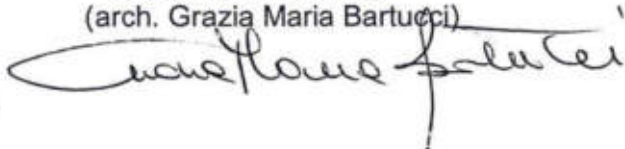
Si resta in attesa di quanto sopra richiesto, al fine dell'emissione del parere di competenza nell'ambito della procedura VIA statale e, in seconda analisi, dell'approvazione del progetto.

Per quanto concerne il parere di conformità urbanistica richiesto dal Ministero dei Trasporti e delle Infrastrutture e dei Trasporti, si rileva che tale parere potrà essere rilasciato solo ad avvenuta presa d'atto di quanto previsto dalle NTA del Piano territoriale di coordinamento regionale vigente del Parco Adda Nord, cui il PGT rinvia per quelle aree ricomprese nel perimetro del Parco Adda Nord.

Rimanendo a disposizione per ogni eventuale chiarimento, si coglie l'occasione per porgere cordiali saluti.

Cassano d'Adda, li 21.01.2015


La Responsabile del Settore 8. Lavori Pubblici  
e Tutela Ambientale  
(arch. Grazia Maria Bartucci)



Il Responsabile del Settore 7  
Governare del territorio  
(geom. Luigi Maria Villa)



Il Sindaco  
(ing. Roberto Maviglia)



Pratica trattata da: arch. Sara Piccinini e arch. Davide Vanzoni



Da "dg\_prog\_div3\_mit" <dg\_prog-div3@pec.mit.gov.it>

**mi.secd.00-DIP-EN REGISTRO UFFICIALE (I) 0016539-04-09-2014**  
"ene.enerec.div3@pec.sviluppoeconomico.gov.it" <ene.enerec.div3@pec.sviluppoeconomico.gov.it>

"dgtri@pec.minambiente.it" <dgtri@pec.minambiente.it>, "svr.autorizzazioneconcertazione@pec.terna.it" <svr.autorizzazioneconcertazione@pec.terna.it>, "dg.digheidrel@pec.mit.gov.it" <dg.digheidrel@pec.mit.gov.it>, "presidenza@pec.regione.lombardia.it" <presidenza@pec.regione.lombardia.it>, "ambiente@pec.regione.lombardia.it" <ambiente@pec.regione.lombardia.it>, "territorio@pec.regione.lombardia.it" <territorio@pec.regione.lombardia.it>, "comune.fornovosangiovanni@pec.regione.lombardia.it" <comune.fornovosangiovanni@pec.regione.lombardia.it>, "comune.bariano@legalmail.it" <comune.bariano@legalmail.it>

Data mercoledì 3 settembre 2014 - 11:40

**D.L. 239/2003 e ss.mm.ii. Trasmissione esito accertamento di conformità urbanistica progetto EL-326**

Si trasmettono le note dei Comuni di Fornovo San Giovanni e Bariano relativamente alla verificazione della conformità urbanistica per l'intervento:

Costruzione ed esercizio dell'elettrodotto AT 380 kV della SE Cassano alla SE Chiari e opere connesse, nei comuni di Cassano d'Adda, Trucazzano in provincia di Milano, nei comuni di Casirate d'Adda, Treviglio, Calvezano, Caravaggio, Fornovo San Giovanni, Bariano, Romano di Lombardia, Covo, Antegnate, Calcio in provincia di Bergamo e nei comuni di Urigo d'Oglio, Rudiano, Chiari in provincia di Brescia, nella regione Lombardia.

POSIZIONE EL/326

Proponente: TERNA Rete Italia

**Allegato(i)**

EL-326-trasm-acc-fornovo-sgiovanni-bariano.pdf (3179 Kb)

**Ministero dello Sviluppo Economico**

Dipartimento per l'Energia

Struttura: DIP-EN

**REGISTRO UFFICIALE**

Prot. n. 0016539 - 04/09/2014 - INGRESSO





*Ministero*  
*delle Infrastrutture e dei Trasporti*

DIPARTIMENTO PER LE INFRASTRUTTURE, GLI AFFARI GENERALI ED IL PERSONALE  
Direzione Generale per lo Sviluppo del Territorio, la Programmazione E i Progetti Internazionali  
Divisione: III<sup>a</sup>

Al Ministero dello Sviluppo Economico  
Dipartimento per l'Energia  
D.G. per l'Energia nucleare, le Energie rinnovabili  
e l'efficienza energetica - Divisione III - Reti Elettriche  
Via Molise, 2  
00187 ROMA  
[ene.eneree.div3@pec.sviluppoeconomico.gov.it](mailto:ene.eneree.div3@pec.sviluppoeconomico.gov.it)

**M\_INF-TER\_PROG**  
D.G.Svil. Territorio, Programmazione, Progetti  
**TER\_PROG\_D03**  
REGISTRO UFFICIALE  
Prot. **0006512-03/09/2014-USCITA**

Al Ministero dell'Ambiente e  
della tutela del Territorio e del Mare  
Direzione generale per la Tutela del Territorio e  
delle Risorse Idriche ex D.G. difesa del suolo  
Via C. Colombo, 44  
00147 ROMA  
[dgtri@pec.minambiente.it](mailto:dgtri@pec.minambiente.it)

Alla TERNA RETE ITALIA  
Direzione Sviluppo Rete  
Funzione Autorizzazioni e Concertazione  
Via E. Galbani, n. 70  
00156 ROMA  
[svr.autorizzazioniconcertazione@pec.terna.it](mailto:svr.autorizzazioniconcertazione@pec.terna.it)

per conoscenza:

Al Ministero delle infrastrutture e dei Trasporti  
Direzione generale per le reti,  
le Infrastrutture elettriche ed idrauliche  
Via del Policlinico, n. 2  
00185 ROMA  
[dg.digheidrel@pec.mit.gov.it](mailto:dg.digheidrel@pec.mit.gov.it)

**Ministero dello Sviluppo Economico**  
Dipartimento per l'Energia  
Struttura: DIP-EN  
**REGISTRO UFFICIALE**  
Prot. n. **0016539 - 04/09/2014 - INGRESSO**

Alla Regione Lombardia  
Presidenza  
Piazza Città di Lombardia n. 1  
20124 MILANO (MI)  
[presidenza@pec.regione.lombardia.it](mailto:presidenza@pec.regione.lombardia.it)

Alla Regione Lombardia  
D.G. Ambiente Energia e Reti  
U.O. Energia e Reti Tecnologiche - Reti  
Tecnologiche  
(Referente Intesa ai sensi del D.L. n. 239/03)  
c.a. Dott. Dino Bertani  
Piazza Città di Lombardia n. 1  
20124 MILANO (MI)  
[ambiente@pec.regione.lombardia.it](mailto:ambiente@pec.regione.lombardia.it)

Alla Regione Lombardia  
D.G. Territorio e Urbanistica  
Unità Organizzativa Pianificazione e  
Programmazione Territoriale  
Piazza Città di Lombardia n. 1  
20124 MILANO (MI)  
[territorio@pec.regione.lombardia.it](mailto:territorio@pec.regione.lombardia.it)

Al Comune Fornovo San Giovanni  
Ufficio del Sindaco  
Piazza San Giovanni, 1  
24040 Fornovo San Giovanni (BG)  
[comune.fornovosangiovanni@pec.regione.lombardia.it](mailto:comune.fornovosangiovanni@pec.regione.lombardia.it)

Al Comune di Bariano  
Ufficio del Sindaco  
Via A. Locatelli, 4  
24050 Bariano (BG)  
[comune.bariano@legalmail.it](mailto:comune.bariano@legalmail.it)

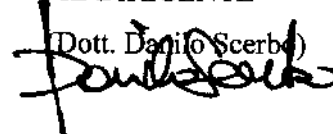
Oggetto: Richiesta Accertamento di Conformità Urbanistica – art.1-sexies Decreto legge n. 239/2003, convertito in legge n.290/2003 e s.m.i..  
Trasmissione esito accertamento di conformità urbanistica

Praogetto: Costruzione ed esercizio dell'elettrodotto AT 380 kV della SE Cassano alla SE Chiari e opere connesse, nei comuni di Cassano d'Adda, Trucazzano in provincia di Milano, nei comuni di Casirate d'Adda, Treviglio, Calvezano, Caravaggio, Fornovo San Giovanni, Bariano, Romano di Lombardia, Covo, Antegnate, Calcio in provincia di Bergamo e nei comuni di Urago d'Oglio, Rudiano, Chiari in provincia di Brescia, nella regione Lombardia.

POSIZIONE EL/326  
Proponente: TERNA Rete Italia

Per quanto di competenza, si trasmettono gli esiti dell'accertamento di conformità urbanistica dei comuni di Fornovo San Giovanni e Bariano, relativamente all'intervento indicato in oggetto, pervenuti a questa Direzione rispettivamente con note prot. 5251 del 18/8/2014 e prot. 2014/0006606 del 14/8/2014.

IL DIRIGENTE

(Dott. Danilo Scerb) 

Referenti

Antonella Antonelli  
Maria Teresa Federico

tel. 06/44123130  
tel. 06/44124225

[antonella.antonelli@mit.gov.it](mailto:antonella.antonelli@mit.gov.it)  
[maria Teresa.federico@mit.gov.it](mailto:maria Teresa.federico@mit.gov.it)



# COMUNE DI FORNOVO SAN GIOVANNI

Provincia di Bergamo

Piazza San Giovanni, n° 1 - Cap. 24040

Tel. 0363/57 666 - Fax 0363/337 077

P. IVA: 007 620 50 169 - C.F. 840 023 10 161

E-mail: [arcatecnica@comune.fornovosangiovanni.bg.it](mailto:arcatecnica@comune.fornovosangiovanni.bg.it) - Web: [www.comune.fornovosangiovanni.bg.it](http://www.comune.fornovosangiovanni.bg.it)

## SETTORE ASSETTO DEL TERRITORIO


Trasmessa solo via PEC a:  
[dg\\_prog-div3@pec.mit.gov.it](mailto:dg_prog-div3@pec.mit.gov.it)

c.p.c. a:  
[antonella.antonelli@mit.gov.it](mailto:antonella.antonelli@mit.gov.it)  
[mariateresa.federico@mit.gov.it](mailto:mariateresa.federico@mit.gov.it)

COMUNE DI FORNOVO S. G.  
Prot.0005251 - 18.06.2014

Ore:

CAT. VI CLASSE 3 PARTENZA



M\_INF-TER\_PROG  
D.G.Svil. Territorio, Programmazione, Progetti  
TER\_PROG\_D03  
REGISTRO UFFICIALE  
Prot. 0006495-02/09/2014-INGRESSO

Spett.le  
**MINISTERO DELLE INFRASTRUTTURE  
E DEI TRASPORTI**

Dipartimento per le Infrastrutture,  
gli Affari Generali ed il Personale  
Direzione Generale per lo Sviluppo del  
Territorio, la Programmazione  
e i Progetti Internazionali  
Divisione: III<sup>^</sup>

Via Nomentana n. 2  
**00162 ROMA**

*ca* Don. Danilo Scerbo  
Sig.ra Antonella Antonelli  
Sig.ra Maria Teresa Federico

**Oggetto:** ACCERTAMENTO DI CONFORMITA' URBANISTICA - art. 1 - sessies  
Decreto Legge n° 239/2003, convertito in legge n° 290/2003 e ss. mm. ed ii.  
**Progetto:** Costruzione ed esercizio dell'elettrodotto AT 380 kV dalla SE Cassano alla SE  
Chiari ed opere connesse, nei Comuni di Cassano d'Adda (MI), Trucazzano  
(MI), Casirate d'Adda (BG), Treviglio (BG), Calvenzano (BG), Caravaggio  
(BG), Forno San Giovanni (BG), Bariano (BG), Romano di Lombardia (BG),  
Covo (BG), Antegnate (BG), Calcio (BG), Urago d'Oglio (BS), Radiano (BS),  
Chiari (BS) - Regione LOMBARDIA.  
Posizione EL/326  
**Proponente:** TERNA Rete Italia.

In relazione alla richiesta di "Accertamento di Conformità Urbanistica", Prot. 0005348-  
08/07/2014-USCITA da parte di Codesto Ministero in indirizzo, Ns. Prot. n. 4359 del 10/07/2014 e  
relativa a quanto in oggetto, il sottoscritto Roberto Arch. Pala, Responsabile del Settore Tecnico  
del Comune di Forno San Giovanni (Bg).

VISTI:

- 1) la comunicazione prot. TRISPA/P20140006303 dell'11/06/2014 (Ns. Prot. n. 5209 del 13  
giugno 2014) di deposito della documentazione progettuale ed ambientale relativa al  
Procedimento Autorizzativo e di Valutazione di Impatto Ambientale da parte della Società

- TERNA Rete Italia spa e relativi allegati;
- 2) l'istanza per l'avvio della procedura di Valutazione di Impatto Ambientale prot. TRISPA/P20140007095 del 23/06/2014 (Ns Prot. n. 5638 del 02 luglio 2014) e la relativa documentazione progettuale ed ambientale da parte della Società TERNA Rete Italia spa e relativi allegati;
  - 3) le prescrizioni urbanistiche di cui al Piano di Governo del Territorio, approvato definitivamente con deliberazione di Consiglio Comunale n. 11 del 21 giugno 2013, esecutiva ai sensi di legge, e pubblicato sul B.U.R.L. - Serie Avvisi e Concorsi n. 50 dell'11 dicembre 2013, attualmente vigente;

### CERTIFICA

che l'opera di cui all'oggetto non interessa il territorio amministrato dal Comune di Fornovo San Giovanni, in particolare dagli elaborati grafici pervenuti dalla Soc. TERNA Rete Italia spa si evince che il tracciato ricade interamente nel territorio di Bariano (Bg) e che la fascia di rispetto lambisce il territorio senza invaderlo.

A disposizione per eventuali chiarimenti, si porgono cordiali saluti.

Il Responsabile del Servizio Tecnico Comunale

Roberto Argenti Pala



# Comune di Bariano

prov. di Bergamo - cap. 24050 - Via A. Locatelli, 4

ufficio. tecnico@comune.bariano.bg.it

Tel. 0363.95022 fax 0363.957941  
C.F. 83000590187 P.IVA 00671150187

comune.bariano@legalmail.it

Ufficio Tecnico

2014/0006606

Data: 14 agosto 2014

Trasmessa solo via PEC a:  
dg.prog-div3@pec.mit.gov.it

e p.c. a:  
antonella.antonelli@mit.gov.it  
mariateresa.federico@mit.gov.it

---

M\_INF-TER\_PROG  
D.G.Svil. Territorio, Programmazione, Progetti  
TER\_PROG\_D03  
REGISTRO UFFICIALE  
Prot. **0006494-02/09/2014-INGRESSO**

---

Spett.le  
**MINISTERO DELLE INFRASTRUTTURE  
E DEI TRASPORTI**  
Dipartimento per le Infrastrutture,  
gli Affari Generali ed il Personale  
Direzione Generale per lo Sviluppo del  
Territorio, la Programmazione  
e i Progetti Internazionali  
Divisione: III<sup>^</sup>

Via Nomentana n. 2  
00162 ROMA

*c/a Dott. Danilo Scerbo  
Sig.ra Antonella Antonelli  
Sig.ra Maria Teresa Federico*

**Oggetto:** Costruzione ed esercizio dell'elettrodotto AT 380 kV dalla SE Cassano alla SE Chiari ed opere connesse, nei Comuni di Cassano d'Adda (MI), Trucazzano (MI), Casirate d'Adda (BG), Treviglio (BG), Calvenzano (BG), Caravaggio (BG), Fornovo San Giovanni (BG), Bariano (BG), Romano di Lombardia (BG), Covo (BG), Antegnate (BG), Calcio (BG), Urago d'Oglio (BS), Rudiano (BS), Chiari (BS) - Regione LOMBARDIA - Posizione EL/326 - Proponente: TERNA Rete Italia.  
**ACCERTAMENTO DI CONFORMITA' URBANISTICA.**

In relazione all'istanza di "Accertamento di Conformità Urbanistica", Prot. 0005348-08/07/2014- USCITA da parte di Codesto Ministero in indirizzo, Ns. Prot. n. 5845 del 09 luglio 2014 e relativa a quanto in oggetto, il sottoscritto architetto Natascia Fasolini, Responsabile del Settore Tecnico del Comune di Bariano (BG),

VISTI:

- 1) la comunicazione prot. TRISPA/P20140006303 dell'11/06/2014 (Ns. Prot. n. 5209 del 13 giugno 2014) di deposito della documentazione progettuale ed ambientale relativa al Procedimento Autorizzativo e di Valutazione di Impatto Ambientale da parte della Società TERNA Rete Italia S.p.A. e relativi allegati;
- 2) l'istanza per l'avvio della procedura di Valutazione di Impatto Ambientale prot. TRISPA/P20140007095 del 23/06/2014 (Ns Prot. n. 5638 del 02 luglio 2014) e la relativa documentazione progettuale ed ambientale da parte della Società TERNA Rete Italia S.p.A. e relativi allegati;
- 3) le prescrizioni urbanistiche di cui al Piano di Governo del Territorio, approvato definitivamente con deliberazione di Consiglio Comunale n. 11 del 21 giugno 2013, esecutiva ai sensi di legge, e pubblicato sul B.U.R.L. – Serie Avvisi e Concorsi n. 50 dell'11 dicembre 2013, attualmente vigente;

### CERTIFICA LA CONFORMITA' URBANISTICA

dell'opera di cui all'oggetto in relazione prescrizioni urbanistiche del vigente strumento urbanistico del Comune di Bariano (BG). In particolare, il tracciato dell'elettrodotto è identificato con la dicitura "Gestore Terna – linea L18 (P027-P035) – Kv220 – Dpa sx 30 ml. – Dpa dx 34 ml." ed è disciplinato all'art. 16 della vigente Normativa del Piano delle Regole.

A migliore specifica di quanto sopra si allegano:

- 1) estratti della Tavola A9 "*Documento di Piano – Quadro della azioni strategiche di piano*" (identificazione tracciato elettrodotto e legenda) relativi al vigente P.G.T.:



#### ELETTRODOTTI


— Gestore TERNA


#### RETICOLO IDRICO

--- Consortile

— Principale

#### LIMITI DI RISPETTO

 FASCIA DI RISPETTO CIMITERIALE

 FASCIA DI RISPETTO STRADALE




 FASCIA DI RISPETTO FERROVIARIA

 DISTANZA DI PRIMA APPROSSIMAZIONE - ELETTRODOTTO

2) estratti della Tavola C1 sud "Piano delle Regole – Ambiti da assoggettare a specifica disciplina" (identificazione tracciato elettrodotto e legenda) relativi al vigente P.G.T.:



DISTANZE DI PRIMA APPROSSIMAZIONE ELETTRDOTTI

-  Gestore Terna - Linea 771 (P016-P017) - Kv132 - Dpa sx 18m - Dpa dx 19m
-  Gestore Terna - Linea L18 (P027-P035) - Kv220 - Dpa sx 30m - Dpa dx 34m
-  Gestore Terna - FS - Linea MI018 (P33-P42) - Kv132 - Dpa sx 20m - Dpa dx 17m

- 3) art. 16 "Fasce di rispetto dagli elettrodotti" dell'Allegato 1 "Piano delle Regole - Normativa" relativo al vigente P.G.T.:

Piano di Governo del Territorio	COMUNE DI BARIANO	Piano delle Regole Allegato 1 - Normativa
---------------------------------	-------------------	--

#### Art. 16 Fasce di rispetto dagli elettrodotti

1. Sugli elaborati grafici vengono identificate le seguenti distanze di prima approssimazione relative a ciascun lato dell'asse di percorrenza, fissate dalle Società che gestiscono gli elettrodotti:

GESTORE	LINEA	KV	TRATTA	DPA Sx (m)	DPA Dx (m)
Terna	L18	220	da P027 a P035	m. 30,00	m. 34,00
Terna	771	132	da P016 a P017	m. 18,00	m. 19,00
Terna - FS	MI018	132	da P033 a P042	m. 20,00	m. 17,00

Per quanto attiene alla legge 36/2001 e al relativo decreto attuativo, nella progettazione di aree gioco per l'infanzia, di ambienti abitativi, di ambienti scolastici e di luoghi adibiti a permanenze non inferiori a quattro ore giornaliere in prossimità di linee ed installazioni elettriche già presenti sul territorio, dovranno essere rispettati l'obiettivo di qualità di 3 microtesla previsto per il valore di induzione magnetica, dall'art. 4 del DPCM 8 luglio 2003, e le fasce di rispetto determinate ai sensi dell'art. 6 del medesimo decreto.

Tutti i progetti che dovessero rientrare anche solo in parte entro tali distanze di prima approssimazione dovranno essere sottoposti da parte del richiedente del Titolo abilitativo al preventivo parere dell'ente gestore dell'elettrodotto.

Progetti di recupero sottotetto, di ampliamento e di costruzione di nuovi edifici destinati a permanenza prolungata di persone che si trovano a distanza inferiore di 10,00m dall'asse della linea dovranno essere sottoposti al preventivo parere dell'ente proprietario dell'elettrodotto.

Per quanto riguarda il tracciato dell'elettrodotto linea "MI018 - Treviglio - Chian" è imposta, con decreto della Prefettura di Bergamo n. 12232 Div IV del 07.05.1958, servitù perpetua ed inalienabile di elettrodotto su una zona dell'ampiezza complessiva di m.20,80 con linea mediana l'asse della palificazione di sostegno; qualsiasi intervento previsto entro detta zona deve essere preventivamente autorizzato, qualora ammissibile, da REI - Direzione Terr. Prod. Milano - S.O. Ingegneria e Tecnologie.

2. Per le medie tensioni la determinazione delle fasce di rispetto deve avvenire sempre tramite richiesta ai gestori.

A disposizione per eventuali chiarimenti, si porgono cordiali saluti.

IL RESPONSABILE DEL SETTORE TECNICO  
*Fasolini arch. Natascia*





## Ministero della Salute

DIREZIONE GENERALE DELLA PREVENZIONE SANITARIA  
Ufficio 4 – Prevenzione del rischio chimico, fisico e biologico e  
promozione della salute ambientale, tutela salute e sicurezza nei  
luoghi di lavoro  
Viale Giorgio Ribotta, 5 - 00144 Roma

2.5

MINISTERO DELLO SVILUPPO ECONOMICO  
D.G. per il mercato elettrico, le rinnovabili  
e l'efficienza energetica, il nucleare  
Div. IV – Infrastrutture e sistemi di rete  
PEC: [dgmereen.div04@pec.mise.gov.it](mailto:dgmereen.div04@pec.mise.gov.it)

MINISTERO DELL'AMBIENTE  
E DELLA TUTELA DEL TERRITORIO  
E DEL MARE  
D.G. per i Rifiuti e l'Inquinamento  
PEC: [dgrin@pec.minambiente.it](mailto:dgrin@pec.minambiente.it)

Società Terna Rete Italia S.p.A.  
Funzione Autorizzazioni e Concertazione  
PEC: [autorizzazioniconcertazione@pec.terna.it](mailto:autorizzazioniconcertazione@pec.terna.it)

OGGETTO: Autorizzazione, ai sensi dell'articolo 1-*sexies* del decreto legge 29 agosto 2003, n. 239, convertito, con modificazioni, dalla legge 27 ottobre 2003, n. 290, e s.m.i., alla costruzione ed all'esercizio dell'elettrodotto AT 380 kV dalla SE Cassano alla SE Chiari e opere connesse. Interventi nei comuni di Cassano d'Adda e Truccazzano (MI), Casirate d'Adda, Treviglio, Calvenzano, Caravaggio, Fornovo San Giovanni, Bariano, Romano di Lombardia, Covo, Antegnate, Calcio (BG) Urago d'Oglio, Rudiano, Chiari (BS), nella Regione Lombardia. Posizione n. **EL-326**

In merito al procedimento in oggetto, esaminata la documentazione tecnica, si esprime assenso, per quanto di competenza dello scrivente Ufficio, verificata l'aderenza della variante progettuale ai requisiti della normativa nazionale vigente in materia di protezione dalle esposizioni ai campi elettrici, magnetici ed elettromagnetici, alla relativa autorizzazione.

Il Direttore dell'Ufficio 4  
Firmato digitalmente  
Dott. Pasqualino Rossi

Referente  
FE

2.6



# Ministero dell'Interno

DIPARTIMENTO DEI VIGILI DEL FUOCO, DEL SOCCORSO PUBBLICO E DELLA DIFESA CIVILE  
DIREZIONE CENTRALE PER LA PREVENZIONE E LA SICUREZZA TECNICA  
UFFICIO PER LA PREVENZIONE INCENDI E RISCHIO INDUSTRIALE  
Largo Santa Barbara, n. 2 – 00178 Roma ; e-mail: prev.rischiindustriali@cert.vigilfuoco.it

Al **Ministero dello Sviluppo Economico**

Dipartimento per l'Energia

Direzione Generale per il mercato elettrico, le rinnovabili  
e l'efficienza energetica, il nucleare

Divisione IV- Infrastrutture e sistemi di rete

[dgmereen.div04@pec.mise.gov.it](mailto:dgmereen.div04@pec.mise.gov.it)

**OGGETTO:** Posizione EL-326. Parere del Ministero dell'Interno

Con riferimento all'oggetto, visti gli allegati pareri rispettivamente del Comando dei VVF di Bergamo, del Comando dei VVF di Brescia e del Comando dei VVF di Milano, si comunica, ai soli fini antincendio e per quanto di competenza, il nulla osta alla realizzazione dell'intervento in argomento, alle condizioni previste nel parere stesso.

IL DIRETTORE CENTRALE  
(CAVRIANI)



*Ministero dell'Interno*

**Comando Provinciale Vigili del Fuoco  
Bergamo**

*"Adversus ignem audentissimi"*

Ufficio Prevenzione Incendi

Bergamo, li \_\_\_\_\_

Via Codussi, 9 - 24124 Bergamo - Tel. 035/2278222 - Fax 035/235036  
sito internet [www.vigilfuoco.it](http://www.vigilfuoco.it)

Spett.le  
Terna Rete Italia S.p.A.  
Sig. SABBADINI LUCA  
Terna Rete Italia S.p.A.  
Viale E. Galbani, 70  
00156 – ROMA

p.c. Al Ministero dell'Interno  
Direzione Centrale Prevenzione e Sicurezza  
Tecnica – Area IV - Rischi Industriali  
Largo Santa Barbara, 2 (capannelle)  
00178 – Roma  
Tramite PEC: [prev.rischiindustriali@cert.vigilfuoco.it](mailto:prev.rischiindustriali@cert.vigilfuoco.it)

Sig. Sindaco del Comune di  
CASIRATE D'ADDA (BG)

Sig. Sindaco del Comune di  
TREVIGLIO (BG)

Sig. Sindaco del Comune di  
CALVENZANO (BG)

Sig. Sindaco del Comune di  
CARAVAGGIO (BG)

Sig. Sindaco del Comune di  
FORNOVO SAN GIOVANNI (BG)

Sig. Sindaco del Comune di  
BARIANO (BG)

Sig. Sindaco del Comune di  
ROMANO DI LOMBARDIA (BG)

Sig. Sindaco del Comune di  
COVO (BG)

Sig. Sindaco del Comune di  
ANTEGNATE (BG)

Sig. Sindaco del Comune di  
CALCIO (BG)



Bergamo, li \_\_\_\_\_

*Ministero dell'Interno*

**Comando Provinciale Vigili del Fuoco  
Bergamo**

*"Adversus ignem audentissimi"*

Ufficio Prevenzione Incendi

Via Codussi, 9 - 24124 Bergamo - Tel. 035/2278222 - Fax 035/235036  
sito internet [www.vigilfuoco.it](http://www.vigilfuoco.it)

Pratica n. 86531

Oggetto: Ditta **Terna Rete Italia S.p.A.**

EL 326 - Elettrodotto 380 kV "Cassano – Chiari" – Riqualficazione a 380kV dell'elettrodotto aereo "Cassano – ric. Ovest Brescia" nella tratta compresa tra le Stazioni di Cassano D'Adda e Chiari ed opere connesse.

**Parere ai fini della prevenzione incendi.**

Con riferimento alla istanza di valutazione progetto (mod. PIN 1) presentata in data 19.11.2019 (prot. n. 25750), vista la nota COM-BG. prot. n. 26830 del 29/11/2019, ed esaminata la documentazione pervenuta con nota di TERNA SpA (prot. n. 2458 del 14/01/2020) in data 15/01/2020 (prot. n. 784) costituita da:

- 1) Relazione tecnica n. REBR11002CRX00225-REV.2, a firma dell'Ing. Luca Sabbadini;
- 2) Distanze di sicurezza relative ai rischi d'incendio - Corografia con opere interferite n. DEBR11002CRX00226, a firma dell'Ing. Luca Sabbadini;

Si esprime, per quanto di competenza ai sensi della Lettera Circolare DCPREV prot. n. 3300 del 06/03/2019, **parere favorevole sulla conformità della stessa documentazione alla normativa ed ai criteri tecnici di prevenzione incendi.**

Si specifica altresì che, sulla base della documentazione prodotta, non sono evidenziate interferenze dell'elettrodotto in oggetto con attività a rischio di incidente rilevante, di cui al D.Lgs. n. 105/2015, ricadenti nella provincia di Bergamo.

Sottoscrizione con firma digitale  
Il Funzionario responsabile  
dell'istruttoria tecnica  
D.V.D. Ing. Marco Pullara

Sottoscrizione con firma digitale  
p. Il Comandante  
(TURTURICI)  
Il Vice Comandante  
(Ing. Carmelo Calabrò)



# Ministero dell'Interno

Dipartimento dei Vigili del Fuoco, del Soccorso Pubblico e della Difesa Civile  
Comando Provinciale Vigili del Fuoco di Brescia  
*Ufficio Prevenzione Incendi*

Prot. n.

Brescia, li

Pratica n. 74147

Attività non soggetta

Posizione EL-326

Ministero dello Sviluppo economico  
D.G. per il mercato elettrico, le rinnovabili e  
l'efficienza energetica, il nucleare  
Div. IV – impianti, infrastr. e sistemi di rete  
Via Molise, 2  
00187 – ROMA

[divisio4@sviluppo.gov.it](mailto:divisio4@sviluppo.gov.it)

Ministero dell'Ambiente e della Tutela del  
Territorio e del Mare

D.G. per rifiuti e inquinamento  
Via Cristoforo Colombo, 44  
00147 Roma

[divisio4@ambiente.gov.it](mailto:divisio4@ambiente.gov.it)

Ministero dell'Interno

Dipartimento dei Vigili del fuoco del Soccorso  
Pubblico e della Difesa Civile  
D.C. prevenzione e sicurezza tecnica  
Uff. Prevenzione Incendi e Rischio Industriale  
Largo S. Barbara, 2  
00178 – ROMA

[area.rischioindustriale@prova.interno.it](mailto:area.rischioindustriale@prova.interno.it)

TERNA s.p.a. - Ingegneria

Via Egidio galbani, 70  
00153 – ROMA

[ingegneri@terna.com.it](mailto:ingegneri@terna.com.it)

Oggetto: Autorizzazione, ai sensi dell'art. 1-sexies del D.L. 29.08.03 n. 239, convertito con  
modificazioni dalla L. 27.10.03 n. 290 e successive modificazioni, alla costruzione ed  
esercizio dell'elettrodotto AT 380 kV dalla SE Cassano alla SE Chiari e opere  
connesse.

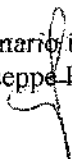
Questo Comando, ai sensi dell'art. 3 del D.P.R. n. 151/11 e della L.C. n. 3300 del 06.03.2019,

- visto l'istanza presentata l'istanza presentata in data 19.11.2019 dal Sig. Luca Sabbadini in qualità di Responsabile Area progettazione e realizzazione impianti della Società Terna Rete Italia s.p.a.,
- visto la documentazione tecnica a corredo a firma dell'Ing. Luca Sabbadini,


informato di aver approvato, per quanto di propria competenza ai fini antincendio per l'autorizzazione ai sensi dell'art. 1 sexies del D.L. 29.08.03 n. 239, il progetto per la realizzazione dell'attività di cui all'oggetto, a condizione che, anche per quanto non esplicitamente rilevabile e/o documentato nel progetto antincendio presentato, risultino osservate le regole tecniche ed i criteri generali di sicurezza antincendio attualmente in vigore, unitamente alle distanze di sicurezza di cui alla Lettera - Circolare DCPREV n. 7075 del 27.04.2010 e s.m.i.

Si rammenta che eventuali modifiche sostanziali apportate all'opera o comunque rilevate rispetto al progetto presentato, comporteranno la decadenza del presente parere.

Il Funzionario Istruttore  
(DCS Giuseppe Patarnello)



Il Comandante Provinciale  
(Restuccia)





*Ministero dell'Interno*  
COMANDO PROVINCIALE VIGILI DEL FUOCO - MILANO  
*"In adversis securi"*

Ufficio prevenzione incendi

Alla Direzione C.le Prev. Inc. e Sic. Tecn.  
Ufficio per la P.I. e Rischio Ind.  
**Prev.rischiindustriali@cert.vigilfuoco.it**

Spett. Titolare dell'attività  
**autorizzazionieconcertazione@pec.terna.it**

e p.c. Al Ministero dello Sviluppo Economico  
Dipartimento per l'Energia  
Dir. Gen. Per il mercato elettrico,..  
Divisione IV - Infrastrutture e ...  
**Dgmereen.div04@pec.mise.gov.it**

**Oggetto: Posizione EL-326 – Sollecito per espressione parere di competenza**

Con riferimento all'istanza indicata in oggetto il Comando scrivente, tenuto conto che trattasi di attività NON soggetta al DPR 151/11, esprime parere favorevole a condizione che vengano mantenute le distanze di sicurezza previste nell'All. I della Lett. Circ. n. 3300 del 06/03/19.

IL COMANDANTE PROVINCIALE  
Dott. Ing. Carlo DALL'OPPIO



COPIA DI LAVORO



**AERONAUTICA MILITARE**  
COMANDO 1<sup>a</sup> REGIONE AEREA

**UFFICIO TERRITORIO E PATRIMONIO**

Piazza E. Novelli n° 1 - 20129 MILANO

(Tel. 02/73902041 - Fax 02/73903409)

Milano, li 18/08/2014

**MINISTERO DELLO SVILUPPO  
ECONOMICO**  
VIA MOLISE, 2  
00187 ROMA

Prot. N° M\_D.AMI001 13446

**Oggetto: Prat. 606/2014/CS: TERNA: RIQUALIFICAZIONE A 380 KV DELL'ELETTRODOTTO AEREO "CASSANO - RIC. OVEST BRESCIA" NELLA TRATTA COMPRESA TRA LE STAZIONI DI CASSANO D'ADDA E CHIARI E OPERE CONNESSE – Conferenza dei Servizi.**

**Comune di: CHIARI, RUDIANO, URAGO D'OGLIO, CALCIO, ANTEGNATE, COVO, ROMANO DI LOMBARDIA, BARIANO, FORNOVO SAN GIOVANNI, CARAVAGGIO, CALVENZANO, TREVIGLIO, CASIRATE D'ADDA, TRUCCAZZANO, CASSANO D'ADDA**

e, p.c. **AL COMANDO LOGISTICO – Serv. Infrastrutture - V. le Università, 4 – 00185 ROMA**

**AL C.I.G.A. - Aeroporto Pratica di Mare - 00040 POMEZIA (RM)**

**AL TERNA RETE ITALIA – Viale E. Galbani, 70 – 00156 ROMA**

**Riferimento: Foglio N. 7096 datato 23/06/2014 della società Terna Rete Italia.**

1. L'intervento in epigrafe, quale descritto nella documentazione pervenuta con foglio a riferimento, non interferisce né con sedimi/infrastrutture intestati a questa Forza Armata né con Servizi prediali o Militari (D.Lgs. 66/2010 art. 320 e segg.) a loro servizio.
- ➔ 2. Pertanto **Nulla Osta** relativamente ai soli aspetti demaniali di interesse di questa F.A. alla esecuzione dell'intervento di cui sopra.
3. Per quanto attiene alle potenziali interferenze con l'attività di aeronavigazione si precisa quanto segue:
  - si richiama la necessità di dover rispettare, in linea generale, le disposizioni contenute nella **circolare dello Stato Maggiore Difesa n° 146 /394/4422 in data 09/08/2000** "Opere costituenti ostacolo alla navigazione aerea, segnaletica e rappresentazione cartografica", la quale, ai fini della sicurezza dei voli a bassa quota, impone obblighi già con riferimento ad opere:
    - di tipo verticale con altezza dal piano di campagna uguale/superiore a 15 metri (60 metri nei centri abitati);
    - di tipo lineare con altezza dal piano di campagna uguale/superiore a 15 metri;
    - elettrodotti, a partire da 60 Kv;
    - piattaforme marine e relative sovrastrutture.(Qualora non disponibile, la suddetta circolare potrà essere richiesta tramite fax al n° 02/73903409, fornendo contestualmente un indirizzo e-mail ove poterla inoltrare);
  - si rimarca infine, l'opportunità di interessare in proposito, qualora non già provvedutovi, anche l'E.N.A.C. e l'E.N.A.V. per gli aspetti di relativa competenza.
4. Il presente Nulla Osta viene esteso al Centro Informazioni Geotopografiche dell'Aeronautica, conformemente e per le finalità di cui al teledispaccio n. SQA-153/47300 del 03/05/2007.

IL CAPO UFFICIO in S.V. *de*  
(T.Col. G.A.r.n. *Livio* GARLATTI)  
*Magg. Livio Garlatti*





**AERONAUTICA MILITARE  
COMANDO 1^ REGIONE AEREA**

P.d.C. Dott.ssa Campanella - 02/73902041

**MINISTERO DELLO SVILUPPO ECONOMICO  
VIA MOLISE, 2  
00187 ROMA**

**OGGETTO:** PRAT. 606/2014/CS: EL-326 TERNA: ELETTRODOTTO A 380 KV DALLA SE CASSANO  
ALLA SE CHIARI E OPERE CONNESSE.

e, per conoscenza:

**COMANDO LOGISTICO - Serv. Infrastrutture – V.le Università, 4 – 00185**

**ROMA**

Riferimento: Foglio N. 23846 datato 28/10/2019.

Seguito: Foglio N. 13446 datato 18/08/2014.

1. *Con il foglio in riferimento è pervenuta la documentazione tecnica riferita all'opera in oggetto.*
2. *In tale quadro, tenuto conto che i lavori di cui sopra non rilevano, in concreto, sul senso e sulla portata del parere espresso da questo Ufficio con il foglio cui si fa seguito, si conferma il Nulla Osta demaniale già emanato.*

d'ordine  
IL CAPO UFFICIO  
TERRITORIO E PATRIMONIO  
(Col. G.A.r.n. Pietro MALTARINI)



**COMANDO MARITTIMO NORD**

*Ufficio Demanio Infrastrutture*

Indirizzo Telegrafico: MARINA NORD LA SPEZIA

e-mail pei: [marina.nord@marina.difesa.it](mailto:marina.nord@marina.difesa.it)

e-mail pec: [marina.nord@postacert.difesa.it](mailto:marina.nord@postacert.difesa.it)

*Protocollo*      **M\_D MARNORD0037982**      *data*      **18/11/2019 16.22**

*p. di c.:* Ass. Amm Teresa MUSCATELLO - 0187783006  
[teresa\\_muscatallo@marina.difesa.it](mailto:teresa_muscatallo@marina.difesa.it)

*Allegati nr.1* //

*Al.* **MINISTERO DELLO SVILUPPO ECONOMICO (PEC)**

*e. per conoscenza:* **STAMADIFESA (PEC)**  
**MARISTAT 4° REPARTO INFRASTRUTTURE E LOGISTICA (PEC)**  
**MARICOMLOG NAPOLI (PEC)**  
**COMANDO MILITARE ESERCITO LOMBARDIA - MILANO (PEC)**

*Argomento:* **Riattivazione procedimento autoriz. per l'elettrodotto AT 380 k V dalla SE Cassano alla SE Chiari\_ed opere connesse. Comuni di Cassano d'Adda e Truccazzano (MI), Casirate d'Adda, Treviglio, Calvenzano, Caravaggio, Fornovo San Giovanni, Bariano, Romano di Lombardia, Covo, Antegnate, Calcio (BG) Urago d'Oglio, Rudiano, Chiari (BS). Posizione EL-326.**

*Riferimenti:*

- foglio n. P20140007096 del 23 giugno 2014 della Società Terna Italia (*non a tutti*);
- foglio n. MARNORD 26202 del 16 luglio 2014 di questo C.M. (*in allegato*);
- foglio n.23846 del 28 ottobre 2019 di codesto MISE.

Con la presente si conferma il Nulla Osta, relativo all'impianto in argomento, concesso a suo tempo da questo Comando Marittimo con il foglio in riferimento b).

d'ordine  
IL CAPO SEZIONE TUTELA AMBIENTALE  
(C.F. Alessandro BERTOLOTTI)

*Documento firmato digitalmente*

L.E. 4.4.14

La Spezia, 26.07.2014  
p.d.c. C.C.Trombetta M. tel.: 0187 783006



*Comando Marittimo Nord*

Ufficio: *Demanio/Infrastrutture*

INDIRIZZO TELEGRAFICO: *Marina Nord*

Prot. INFR/ 26202 Allegati \_\_\_\_\_

AI      MINISTERO DELLE INFRASTRUTTURE E  
 TRASPORTI  
 Piazzale di Porta Pia, 1  
 00198 ROMA  
 MINISTERO DELLO SVILUPPO  
 ECONOMICO  
 Dipartimento per l'Energia  
 Direzione Generale per l'energia nucleare  
 le energie rinnovabili e l'efficienza energetica  
 Via Molise, 2  
 00187 ROMA

e,p.c.    COMANDO MILITARE ESERCITO  
 LOMBARDIA  
 SM- Ufficio Personale, Logistico e  
 Servitù Militari  
 Via Del Carmine,8  
 20145 MILANO  
 PROVINCIA DI MILANO  
 Direzione Area Infrastrutture e Mobilità  
 Corso di Porta Vittoria, 27  
 20122 MILANO  
 PROVINCIA DI BRESCIA  
 Settore Manutenzioni e Viabilità  
 Piazza Tebaldo Brusato, 20  
 25121 BRESCIA  
 TERNA RETE ITALIA  
 Viale Egidio Galbani,70  
 00156 ROMA

ARGOMENTO: Elettrodotto 380 kV "Cassano - Chiari" - Riqualificazione a 380 kV dell'elettrodotto aereo "Cassano - ric. Ovest Brescia" nella tratta ompresa tra le Stazioni di Cassano d'Adda e Chiari ed opere connesse. Domanda di autorizzazioni alla costruzione ed esercizio-

Riferimento alla nota n. TRISPA/P20140007096 del 23 giugno 2014 e pervenuta in data 02 luglio 2014 della Società Terna rete Italia di Roma

Esaminata la documentazione tecnica pervenuta in allegato al foglio in riferimento, sotto il profilo demaniale, nulla osta ai soli fini militari marittimi e per quanto di competenza di questo Comando Marittimo all'impianto in argomento, non ravvisando impedimenti o contrasti con gli interessi della Marina Militare.

d'ordine  
**IL CAPO UFFICIO**  
**DEMANIO/INFRASTRUTTURE**  
 (C.V. Giuseppe M. FIGOLI)

Minutato da JK OK

Deiditografato da [Signature]

Controllato da \_\_\_\_\_

14/7/14  
 L.E. cassano-chiari



# COMANDO MILITARE ESERCITO LOMBARDIA SM - Ufficio Personale, Logistico e Servizi Militari

Via Del Carmine, 8 - 20121 Milano  
tel.028053845 - fax 02 463830  
Indirizzo telegrafico: CME LOMBARDIA  
P.E.C.: cme\_lombardia@postacert.difesa.it

Prot. M\_DE24469 n. 00138741 Cod. Id. I.OG/Ind. Cl.INF  
Allegati : 1

Milano, 03-09-2014  
Ass. Ann. Zuffida D. 1160516  
ensezlogaddlogementi.esercito.difesa.it

Oggetto: Elettrodotto 380 kV "Cassano - Chiari" - Riqualificazione a 380 kV dell'elettrodotto aereo "Cassano - ric. Ovest Brescia" nella tratta compresa tra le Stazioni di Cassano d'Adda e Chiari ed opere connesse.

A ELENCO INDIRIZZI IN ALLEGATO "A"

~~~~~

- Riferimento: a. f. Prot. n. TRISPA/2014 0007096 datato 23.06.2014 di Terna Rete Italia;
- b. f. Prot. n. TRISPA/P2014 0007691 datato 08.07.2014 DI Terna Rete Italia;
- c. f. Prot. n. 0007788 datato 18.07.2014 del 3° Repainfra Milano;
- d. f. Prot. n. 26202 datato 16.07. 2014 di Comando Marittimo Nord La Spezia;
- e. msg. Prot. n. 26529 datato 23.07.2014 di Divisiomiles Friuli Firenze;
- f. msg. Prot n. 27278 datato 22.07.2014 di Comlog Nord Motra Padova;

Seguito: f. Prot. 0011155 datato 04.07.2014.

~~~~~

In esito a quanto rappresentato con le lettere in riferimento a. e b., si esprime "NULLA CONTRO" ai fini militari, per la componente Esercito, alla realizzazione dell'opera in oggetto, purché i lavori siano eseguiti in modo conforme alla documentazione presentata.

  
IL COMANDANTE  
Gen. B. Antonio PENNINO

*Ministero dello Sviluppo Economico*  
Dipartimento per l'Energia  
Struttura: DIP-EN  
**REGISTRO UFFICIALE**  
Prot. n. 0016552 - 04/09/2014 - INGRESSO

ELENCO INDIRIZZI

- A **COMANDO 1<sup>a</sup> REGIONE AEREA**  
Reparto Territorio e Patrimonio MILANO  
(aeroregione1@postacert.difesa.it)
- MINISTERO DELLO SVILUPPO ECONOMICO**  
D. G. per l'Energia nucleare, le energie rinnovabili  
e l'efficienza energetica  
DIV.III - Reti elettriche ROMA  
(ene.eneree.div3@pec.sviluppoeconomico.gov.it)
- e, per conoscenza:
- COMANDO FORZE DI DIFESA INTERREGIONALE NORD**  
SM - Ufficio Logistico, Demanio e Servizi Militari PADOVA  
(eme\_veneto@postacert.difesa.it)
- COMANDO REGIONE MILITARE NORD**  
SM- Ufficio Logistico Infrastrutture e Servizi Militari TORINO  
(cdo\_rmnord@postacert.difesa.it)
- COMANDO LOGISTICO NORD**  
SM- Ufficio MOTRA PADOVA  
(comlog\_nord@esercito.difesa.it)
- COMANDO MARITTIMO NORD**  
Ufficio Demanio/Infrastrutture LA SPEZIA  
(marina.nord@postacert.difesa.it)
- COMANDO LEGIONE CARABINIERI LOMBARDIA** MILANO  
(tmi34249@pec.carabinieri.it)
- COMANDO 3° REPARTO INFRASTRUTTURE**  
Ufficio Demanio e Servizi Militari MILANO  
(infrastrutture\_milano@postacert.difesa.it)
- TERNA RETE ITALIA** ROMA  
Funzione Autorizzazioni e Concertazione  
(srv.autorizzazioniconcertazione@pec.terna.it)



# COMANDO MILITARE ESERCITO LOMBARDIA

## SM - Ufficio Personale, Logistico e Servitù Militari

Via del Carmine, 8 - 20121 Milano  
tel. 02 8053845 - fax 02 463830  
P.E.C.: [cme\\_lombardia@postacert.difesa.it](mailto:cme_lombardia@postacert.difesa.it)

Prot.M\_DE24469 n./ \_\_\_\_\_ / Cod. Id. LOG Ind. Cl. 10.6.6 Milano, \_\_\_\_\_  
All. : 1 Ann.: //

Oggetto: Autorizzazione, ai sensi dell'articolo 1-sexies del decreto legge 29 agosto 2003, n. 239, convertito, con modificazioni, dalla legge 27 ottobre 2003, n. 290, e s.m.i., alla costruzione ed all'esercizio dell'elettrodotto AT 380KV dalla SE Cassano alla SE Chiari e opere connesse. Interventi nei comuni di Cassano d'Adda e Truccazzano (MI), Casirate d'Adda, Treviglio, Calvenzano, Caravaggio Fornovo San Giovanni, Bariano Romano di Lombardia, Covo, Antegnate, Calcio (BG), Urago d'Oglio, Rudiano, Chiari (BS), nella Regione Lombardia. **EL-326.**

mise.AOO\_ENE.REGISTRO UFFICIALE I.0001994.29-01-2020

### A ELENCO INDIRIZZI IN ALLEGATO

^^

- Riferimento:
- a. f. prot. n. 0020177 del 14/11/2019 del COMANDO 1^ REGIONE AEREA;
  - b. f. prot. n. 0037982 del 18/11/2019 del COMANDO MARITTIMO NORD;
  - c. f. prot. n. 0010157 del 21/11/2019 del 3° REPARTO INFRASTRUTTURE;
  - d. f. prot. n. 0010397 del 27/11/2019 del 32° REGGIMENTO TRASMISSIONI;
  - e. f. prot. n. 0068429 del 03/12/2019 del COMANDO TRUPPE ALPINE;
  - f. f. prot. n. 0019208 del 06/12/2019 del COMANDO C4 DIFESA;
  - g. f. prot. n. 0000948 del 22/01/2020 del COMANDO LEGIONE CARABINIERI.

^^

In merito a quanto in oggetto, questo Comando, acquisiti i pareri tecnico-operativi favorevoli di cui in riferimento a., b., c., d., e., f., g., esprime "NULLA CONTRO", ai soli fini militari, alla realizzazione dell'opera in oggetto purché i lavori siano eseguiti in modo conforme alla documentazione presentata.

IL COMANDANTE  
Gen. B. Michele CITTADILLA

**ELENCO INDIRIZZI**

A	MINISTERO DELLO SVILUPPO ECONOMICO D.G. per il mercato elettrico, le rinnovabili e l'efficienza energetica, il nucleare Ex Div. IV – Impianti, Infrastrutture e sistemi di rete ( <a href="mailto:dgmereen.div04@pec.mise.gov.it">dgmereen.div04@pec.mise.gov.it</a> )	00187 <u>ROMA</u>
	MINISTERO DELL'AMBIENTE E DELLA TUTELA DEL TERRITORIO E DEL MARE D.G. per i Rifiuti e l'Inquinamento ( <a href="mailto:dgrin@pec.minambiente.it">dgrin@pec.minambiente.it</a> )	00147 <u>ROMA</u>
e, per conoscenza:		
	TERNA S.p.A. Direzione Territoriale Nord Ovest ( <a href="mailto:uprimi@pec.terna.it">uprimi@pec.terna.it</a> )	20016 <u>PERO (MI)</u>
	COMANDO 1° REGIONE AEREA Reparto Territorio e Patrimonio ( <a href="mailto:aeroregione1@postacert.difesa.it">aeroregione1@postacert.difesa.it</a> )	20129 <u>MILANO</u>
	COMANDO TRUPPE ALPINE Segreteria Vice Comandante per il Territorio ( <a href="mailto:comalp@postacert.difesa.it">comalp@postacert.difesa.it</a> )	39100 <u>BOLZANO</u>
	COMANDO C4 DIFESA ( <a href="mailto:comandoc4difesa@postacert.difesa.it">comandoc4difesa@postacert.difesa.it</a> )	00135 <u>ROMA</u>
	3° REPARTO INFRASTRUTTURE Ufficio Demanio ( <a href="mailto:infrastrutture_milano@postacert.difesa.it">infrastrutture_milano@postacert.difesa.it</a> )	20145 <u>MILANO</u>
	32° REGGIMENTO TRASMISSIONI 13° REPARTO LAVORI C4 Sezione staccata di Milano ( <a href="mailto:rgtt32@postacert.difesa.it">rgtt32@postacert.difesa.it</a> )	20147 <u>MILANO</u>
	COMANDO LEGIONE CARABINIERI LOMBARDIA SM – Ufficio Logistico ( <a href="mailto:tmi34249@pec.carabinieri.it">tmi34249@pec.carabinieri.it</a> )	20121 <u>MILANO</u>
	COMANDO MARITTIMO NORD Ufficio Demanio/infrastrutture ( <a href="mailto:marina.nord@postacert.difesa.it">marina.nord@postacert.difesa.it</a> )	19121 <u>LA SPEZIA</u>